

DROGOWA PRACOWNIA PROJEKTOWA

# ANMAR

STAROSTA HYDGOSKI

ANNA PACEWICZ-DYRDA

UL. LANOWA 1

86 - 014 KRUSZYŃ

TEL: (52) 335-80-88 FAX: (52) 552-03-50

TEL. KOM: +48509037524

E-MAIL: AN\_MAR@INTERIA.EU

WWW.dppANMAR.pl

NIP: 967-055-96-42

Załącznik do zgłoszenia  
znak WB.6743.448.2015  
z dnia 18.05.2015

**TYTUŁ  
OPRACOWANIA**

**Utwardzenie terenu na działce o nr 117/4 - obręb Brzoza  
gmina Nowa Wieś Wielka  
PROJEKT ZAGOSPODAROWANIA TERENU**

**INWESTYCJA**

**Utwardzenie terenu  
na działce o nr 117/4 - obręb Brzoza  
gmina Nowa Wieś Wielka**

**INWESTOR**



**Gmina Nowa Wieś Wielka  
ul. Ogrodowa 2  
86-060 Nowa Wieś Wielka**

**BRANŻA**

**DROGI**

**FAZA PROJEKTU**

**PROJEKT WYKONAWCZY**

		DATA	PODPIS
<b>PROJEKTANT</b>	<b>mgr inż. Roman Stanisławski</b> upr. nr 146/44/94 Uprawnienia do projektowania w specjalności konstrukcyjno-inżynierskiej w zakresie dróg obejmującym również typowe przepusty i mosty	28.04.2015 r.	
<b>OPRACOWANIE</b>	<b>mgr inż. Anna Pacewicz – Dyrda</b>	28.04.2015 r.	

## ZAWARTOŚĆ OPRACOWANIA

Strona tytułowa  
Zawartość opracowania  
Oświadczenia projektanta  
Opis techniczny  
Plan orientacyjny – rys. nr 1 (skala 1:10000)  
Projekt zagospodarowania terenu – Plan sytuacyjny – rys. nr 2 (skala 1:500)  
Bioz  
Uzgodnienia i opinie  
Mapa zasadnicza oraz ewidencyjna  
Uprawnienia i zaświadczenie o przynależności do PIIB

*Projekt utwardzenia terenu na działce o nr 117/4 w miejscowości Brzoza  
gmina Nowa Wieś Wielka – projekt zagospodarowania terenu*

---

Kruszyn, 28.04.2014 r.

**OŚWIADCZENIE**

Niniejszym oświadczam, że projekt dotyczący utwardzenia terenu na działce o nr 117/4 w miejscowości Brzoza, gmina Nowa Wieś Wielka, został sporządzony i sprawdzony zgodnie z obowiązującymi przepisami prawa oraz zasadami wiedzy technicznej.

<b>BRANŻA</b>	<b>PROJEKTANT NR UPRAWNIEN</b>	<b>PODPIS</b>
<b>DROGI</b>	<b>mgr inż. Roman Stanisławski</b> upr. nr 146/44/94 Uprawnienia do projektowania w specjalności konstrukcyjno-inżynierskiej w zakresie dróg obejmującym również typowe przepusty i mosty	

## OPIS TECHNICZNY

do projektu zagospodarowania terenu dla utwardzenia peronu terenu na działce  
o nr 117/4 w miejscowości Brzoza, gmina Nowa Wieś Wielka.

### Przedmiot inwestycji

Przedmiotem opracowania dokumentacji projektowej jest utwardzenie terenu na działce o nr 117/4 w miejscowości Brzoza, gmina Nowa Wieś Wielka.

### Opis stanu istniejącego

Niniejsze opracowanie związane jest z utwardzeniem terenu na działce o nr 117/4 w miejscowości Brzoza, gmina Nowa Wieś Wielka.

Przedmiotowy teren zlokalizowany jest w miejscowości Brzoza, gmina Nowa Wieś Wielka, w powiecie bydgoskim, w województwie kujawsko - pomorskim. Znajduje się w terenie zabudowanym.

W obrębie w/w inwestycji oraz jej sąsiedztwie znajduje się uzbrojenie w postaci sieci kanalizacji sanitarnej.

### Warunki wodno - gruntowe

Na podstawie przekopów kontrolnych przyjęto pierwszą kategorię geotechniczną w prostych warunkach gruntowych.

### Projektowane zagospodarowanie terenu

Projekt przewiduje utwardzenie terenu na działce o nr 117/4 w miejscowości Brzoza, gmina Nowa Wieś Wielka o wymiarach 50,0 m na 5,0 m, które funkcjonować będzie jako miejsce składowania śniegu.

### Konstrukcja nawierzchni

#### *Nawierzchnia utwardzenia:*

- Kostka betonowa (kolorowa) gr. 8 cm,
- Podsypka cementowo – piaskowa gr. 4 cm,
- Podbudowa betonowa C12/15 gr. 15 cm,
- W-wa odsączająca z piasku gr. 15 cm.

Projektowaną nawierzchnię utwardzenia projektuje się obramować krawężnikami betonowymi 15 × 30 × 100 cm na ławie betonowej C12/15 oraz opornikami betonowymi 12 × 25 × 100 cm na ławie betonowej C12/15.

Zestawienie powierzchni

utwardzenie	250,0	m <sup>2</sup>
<b>Razem</b>	<b>250,0</b>	<b>m<sup>2</sup></b>

Odwodnienie

Projektowana nawierzchnię utwardzenia projektuje się odwodnić poprzez nadanie jej spadków podłużnych i poprzecznych w kierunku na przyległe tereny zielone.

**Zestawienie powierzchni**

Łączna powierzchnia inwestycji to około 0,025 ha.

**Ochrona konserwatorska**

Przedmiotowa inwestycja nie przebiega przez teren objęty ochroną konserwatorską.

W przypadku znalezienia dóbr chronionych należy zawiadomić wojewódzkiego konserwatora ochrony zabytków lub władze gminy.

**Wpływ eksploatacji górniczej**

Wpływ eksploatacji górniczej w terenie objętym niniejszym opracowaniem nie występuje.

**Istniejące i przewidywane zagrożenia dla środowiska oraz higieny i zdrowia użytkowników**

Istniejące zagrożenia dla środowiska oraz higieny i zdrowia użytkowników projektowanego obiektu budowlanego stanowi przede wszystkim hałas komunikacyjny.

Inwestycja nie będzie wprowadzać do środowiska substancji i energii oraz wywoływać transgranicznego oddziaływania na środowisko. Charakter realizowanej inwestycji nie powoduje jej wpływu na wykorzystanie wody i innych surowców, materiałów, paliw oraz energii.

Zrealizowanie równej, pozbawionej wybojów i kolein, utwardzonej nawierzchni z kostki betonowej, wpłynie korzystnie na poziom emitowanych do środowiska, w związku z ruchem samochodowym czynników niekorzystnych, takich jak: spaliny, hałas i pył.

W efekcie realizacji projektowanej inwestycji opisane wpływy (hałas, zapylenie, emisja spalin, przenikanie substancji szkodliwych do gruntu i wód gruntowych) ulegną redukcji.

Nie przewiduje się skutków realizacji inwestycji, wymagających stosowania odrębnych rozwiązań chroniących środowisko.

Opracował:



mgr inż. Roman Stanisławski



Wykonawca	<p><b>DROGOWA PRACOWNIA PROJEKTOWA</b>  <b>ANMAR</b>                  ANNA PACEWICZ-DYRDA                  ul. Lanowa 1, 86 - 014 Kruszyn                  tel. (52) 335-80-88 fax (52) 552-03-50                  NIP: 967-055-96-42                  www.dppANMAR.pl</p>	
Investycja	Utwardzenie terenu przy budynku gminnym w Brzozie przy ul. Przemysłowej 1b na działce o nr 117/4 - obręb Brzoza, gmina Nowa Wieś Wielka	
Investor	Gmina Nowa Wieś Wielka ul. Ogrodowa 2 86-060 Nowa Wieś Wielka	PW
Projektant	mgr inż. Roman Stanisławski upr. 146/44/94	28.04.2015 r. Data
Opracowanie	mgr inż. Anna Pacewicz - Dyrda	28.04.2015 r. Data
Temat	Plan orientacyjny	Skala 1:10000 Nr rys 1

Mapa do celów projektowych

skala 1:500

ark. mapy: 354.4/111  
 jedn. ew: Nowa Wieś Wielka [040305\_2]  
 obręb: Brzoza [0001]  
 działka: 117/4

ID: 6640.2755.2014 PUWG "1965"  
 ukt. wys. Kronsztadt

Nie wykonano ustalenia obciążeń słuzeknościami gruntowymi.  
 Data: 15.07.2014





Poświadczam, że niniejszy dokument został opracowany w wyniku prac geodezyjnych i kartograficznych, których rezultaty zawiera operat techniczny wpisany do ewidencji materiałów państwowego zasobu geodezyjnego i kartograficznego	
Organ prowadzący państwowy zasób geodezyjny i kartograficzny	STAROSTA BYDGOSKI
Identyfikator ewidencji tej operaty technicznej do państwowego zasobu geodezyjnego i kartograficznego	PDM032014 4167
Data wpisania operaty technicznej do ewidencji państwowego zasobu geodezyjnego i kartograficznego	22.07.2014
Imię, nazwisko i podpis osoby reprezentującej organ	



Wszystkie obiekty budowlane i przewody podziemne podlegają wyczerpaniu oraz zakwalifikowaniu przez jednostki wykonawstwa geodezyjnego

Zastrzegam, że opracowana mapa może nie zawierać pełnej informacji o przebiegu przewodów podziemnych, których z powodu braku zgłoszenia do geodezyjnej inwentaryzacji powykonawczej, braku danych z instytucji branżowych oraz stosowanych metod pomiaru ujawnienie jest niemożliwe.

LEGENDA:

-  proj. krawężnik betonowy
-  proj. opornik betonowy
-  proj. nawierzchnia utwardzenia - kostka betonowa kolorowa
-  proj. rzędne

Wykonawca	PROJEKOWA PRACOWNIA PROJEKTOWA <b>ANMAR</b> ANNA PACEWICZ-DYRDA ul. Łanowa 1, 86 - 014 Kfruszon tel. (52) 335-80-88 fax (52) 552-03-50 NIP: 967-055-96-42 www.dppANMAR.pl	
Investycja	Utworzenie terenu przy budynku gminnym w Brzozie przy ul. Przemysłowej 1b na działce o nr 117/4 - obręb Brzoza, gmina Nowa Wieś Wielka	
Investor	Gmina Nowa Wieś Wielka ul. Ogrodowa 2 86-060 Nowa Wieś Wielka	PW
Projektant	mgr inż. Roman Stanisłowski upr. 146/44/94	28.04.2015 Data
Opracowanie	mgr inż. Anna Pacewicz - Dynda	28.04.2015 Data
Temat	Projekt zagospodarowania terenu	Skala 1:500 Nr rys. 2

STAROSTA BYDGOSKI

**BIOZ**



DROGOWA PRACOWNIA PROJEKTOWA

**ANMAR**

ANNA PACEWICZ-DYRDA

UL. LANOWA 1

86 - 014 KRUSZYŃ

TEL: (52) 335-80-88 FAX: (52) 552-03-50

TEL. KOM: +48509037524

E-MAIL: AN\_MAR@INTERIA.EU

WWW.dppANMAR.pl

NIP: 967-055-96-42

TYTUŁ  
OPRACOWANIA

**PROJEKT ZAGOSPODAROWANIA TERENU**  
**INFORMACJA DOTYCZĄCA BEZPIECZEŃSTWA**  
**I OCHRONY ZDROWIA (BIOZ)**

INWESTYCJA

Utwardzenie terenu  
na działce o nr 117/4 - obręb Brzoza  
gmina Nowa Wieś Wielka

INWESTOR


Gmina Nowa Wieś Wielka  
ul. Ogrodowa 2  
86-060 Nowa Wieś Wielka

BRANŻA

DROGI

FAZA PROJEKTU

PROJEKT WYKONAWCZY

IMIĘ I NAZWISKO ORAZ ADRES SPORZĄDZAJĄCEGO INFORMACJĘ	NR UPRAWNIENÍ	DATA	PODPIS
mgr inż. Roman Stanisławski ul. Krzyszkowiaka 25 86-032 Niemcz	upr. nr 146/44/94 Uprawnienia do projektowania w specjalności konstrukcyjno- inżynierskiej w zakresie dróg obejmującym również typowe przepusty i mosty	28.04.2015 r.	

## 1. ZAKRES ROBÓT BUDOWLANYCH DLA CAŁEGO ZAMIERZENIA BUDOWLANEGO I KOLEJNOŚĆ REALIZACJI POSZCZEGÓLNYCH OBIEKTÓW

Niniejsze opracowanie związane jest z utwardzeniem terenu na działce o nr 117/4 w miejscowości Brzoza, gmina Nowa Wieś Wielka.

Przedmiotowy teren zlokalizowany jest w miejscowości Brzoza, gmina Nowa Wieś Wielka, w powiecie bydgoskim, w województwie kujawsko - pomorskim. Znajduje się w terenie zabudowanym.

W obrębie w/w inwestycji oraz jej sąsiedztwie znajduje się uzbrojenie w postaci sieci kanalizacji sanitarnej.

Projektowana nawierzchnię utwardzenia projektuje się odwodnić poprzez nadanie jej spadków podłużnych i poprzecznych w kierunku na przyległe tereny zielone.

### ❖ Konstrukcja nawierzchni

#### Nawierzchnia utwardzenia:

- Kostka betonowa (kolorowa) gr. 8 cm,
- Podsypka cementowo – piaskowa gr. 4 cm,
- Podbudowa betonowa C12/15 gr. 15 cm,
- W-wa odsączająca z piasku gr. 15 cm.

### ❖ Kolejność realizacji robót:

- wygrodzenie miejsca robót,
- roboty ziemne (korytowanie) z dostosowaniem do rzędnych spodu konstrukcji,
- wykonanie utwardzania,
- uporządkowanie terenu.

## 2. ELEMENTY ZAGOSPODAROWANIA TERENU, KTÓRE MOGĄ STWARZAĆ ZAGROŻENIE BEZPIECZEŃSTWA I ZDROWIA LUDZI

Zaprojektowany zakres robót drogowych nie stanowi robót szczególnie niebezpiecznych określonych w rozporządzeniu Ministra Infrastruktury z dnia 23 czerwca 2003r. w sprawie informacji dotyczącej bezpieczeństwa i ochrony zdrowia oraz planu bezpieczeństwa i ochrony zdrowia ( Dz. U. z 2003r. Nr 120 poz. 1126 ). Opracowanie Planu BIOZ przez wykonawcę dla zaprojektowanego zakresu robót drogowych jest fakultatywne.

Uwaga: Nie wyklucza się wykonywania robót polegających na montażu i demontażu ciężkich elementów prefabrykowanych - których masa przekroczy 1,0 t ( §6 ust.10 rozporządzenia). W takim przypadku, dla zaprojektowanych robót drogowych sporządzenie Planu BIOZ przez ich wykonawcę będzie obligatoryjne.

Sposób użytkowania obiektu w trakcie realizacji robót budowlanych określa projekt tymczasowej organizacji ruchu, stanowiący odrębne opracowanie projektowe.

Elementami zagospodarowania terenu, które mogą stwarzać zagrożenie bezpieczeństwa i zdrowia ludzi stanowią :

- roboty ziemne - korytowanie pod konstrukcję nawierzchni,
- roboty w pobliżu pracujących maszyn budowlanych (drogowych),
- roboty wykonywane w pasie drogowym obok miejsca prowadzenia ruchu drogowego,
- roboty w sąsiedztwie linii energetycznych i gazowych.

### **3. PRZEWIDYWANE ZAGROŻENIA MOGĄCE WYSTĄPIĆ PODCZAS REALIZACJI ROBÓT BUDOWLANYCH**

3.1. Przewidywane zagrożenia, które wystąpią podczas realizacji robót budowlanych związanych z budową drogi stanowią:

- potrącenie przez pojazdy kołowe,
- porażenie prądem elektrycznym,
- przygniecenie podczas prac rozbiórkowo-demontażowych oraz załadunku i wyładunku materiałów,
- obsługa wszelkich urządzeń budowlanych,
- osunięcia ziemi podczas prowadzenia robót ziemnych,
- uszkodzenia przewodów elektroenergetycznych lub gazowych podczas prowadzenia robót ziemnych.

3.2. Wymagania dotyczące bezpieczeństwa i ochrony zdrowia przy wykonywaniu robót budowlanych określają odrębne przepisy w zakresie bezpieczeństwa i higieny pracy: (art. 21a. ust.3 prawa budowlanego)

- Rozporządzenie ministrów pracy i opieki społecznej oraz zdrowia z dnia 20 marca 1954 r. w sprawie bezpieczeństwa i higieny pracy przy obsłudze żurawi ( Dz. U. Nr 15, poz. 58 )
- Ustawa z dnia 26 czerwca 1974 r. Kodeks pracy. Dział dziesiąty. Bezpieczeństwo i higiena pracy. (Tekst jednolity: Dz. U. z 1998 r. Nr 21, poz. 94 z późn. zm.)
- Rozporządzenie ministrów komunikacji oraz administracji, gospodarki terenowej i ochrony środowiska z dnia 10 lutego 1977r. w sprawie bezpieczeństwa i higieny pracy przy wykonywaniu robót drogowych i mostowych (Dz. U. z 1977r. Nr 7, poz.30 )
- Rozporządzenie ministra pracy i polityki socjalnej z dnia 28 maja 1996r. w sprawie rodzajów prac, które powinny być wykonywane przez co najmniej dwie osoby (Dz. U. Nr 62, poz. 288)
- Rozporządzenie ministra pracy i polityki socjalnej z dnia 26 września 1997 r. w sprawie ogólnych przepisów bezpieczeństwa i higieny pracy ( Dz. U. Nr 129, poz. 844, zmiana: Dz. U. z 2002 r. Nr 91, poz. 811 ) Dział II i Dział IV - Rozdział 4.

- Rozporządzenie ministra pracy i polityki społecznej z dnia 14 marca 2000 r. w sprawie bezpieczeństwa i higieny pracy przy ręcznych pracach transportowych ( Dz. U. Nr 26, poz. 313, zm.: Dz. U. Nr 82, poz. 930 )
  - Rozporządzenie ministra gospodarki z dnia 20 września 2001r. w sprawie bezpieczeństwa i higieny pracy podczas eksploatacji maszyn i innych urządzeń technicznych do robót ziemnych, budowlanych i drogowych (Dz. U. Nr 118, poz. 1263)
  - Rozporządzenie ministra infrastruktury z dnia 6 lutego 2003 r. w sprawie bezpieczeństwa i higieny pracy podczas wykonywania robót budowlanych ( Dz. U. Nr 47, poz. 401 )
- Zamieszczenie ogłoszenia, zawierające dane dotyczące bezpieczeństwa pracy i ochrony zdrowia - nie jest wymagane. ( art. 42 ust.2 pkt 2 prawa budowlanego )

#### **4. SPOSÓB PROWADZENIA INSTRUKTAŻU PRACOWNIKÓW PRZED PRZYSTĄPIENIEM DO REALIZACJI ROBÓT SZCZEGÓLNIE NIEBEZPIECZNYCH**

Przed przystąpieniem do robót mogących stwarzać zagrożenie bezpieczeństwa, instruktażu na stanowisku pracy, każdorazowo udzielają kierownik budowy (robót). W instruktażu należy uwzględnić miejscowe uwarunkowania mające wpływ na wykonywanie robót.

Przed przystąpieniem do wykonywania robót, pracownikom należy zapewnić stosowanie środków ochrony indywidualnej zabezpieczających ich przed skutkami zagrożeń, tj.:

- kamizelek ostrzegawczych (pomarańczowych) oraz kasków ochronnych w czasie wykonywania prac montażowych, demontażowych i podczas załadunku,
- odzieży ochronnej i narzędzi przystosowanych do określonego rodzaju robót,
- do przenoszenia, do montażu lub po demontażu ciężkich urządzeń, należy zapewnić taką liczbę ludzi, aby ciężar przypadający na jednego pracownika nie przekraczał 50 kg.

Dokumentacja budowy, w tym Plan BIOZ, niniejsza informacja, dokumentacja szkoleń z zakresu bhp oraz dokumenty niezbędne do prawidłowej eksploatacji maszyn i innych urządzeń technicznych winny znajdować się w pomieszczeniu kierownika budowy (robót) na terenie placu budowy, w zamykanych szafkach. Pomieszczenie powinno być zabezpieczone przed wejściem osób niepowołanych.

#### **5. ŚRODKI TECHNICZNE i ORGANIZACYJNE, ZAPOBIEGAJĄCE NIEBEZPIECZEŃSTWOM WYNIKAJĄCYM Z WYKONYWANIA ROBÓT BUDOWLANYCH W STREFACH SZCZEGÓLNEGO ZAGROŻENIA ZDROWIA LUB W ICH SĄSIĘDZTWIE, W TYM ZAPEWNIAJĄCE BEZPIECZNĄ i SPRAWNĄ KOMUNIKACJĘ, UMOŻLIWIAJĄCĄ SZYBKĄ EWAKUACJĘ NA WYPADEK POŻARU, AWARII I INNYCH ZAGROŻEŃ.**

Środki techniczne i organizacyjne - zwane dalej „środkami” - zapobiegające niebezpieczeństwom wynikającym z wykonywania robót budowlanych w strefach szczególnego zagrożenia zdrowia lub w ich sąsiedztwie :

Środki zapewniające bezpieczną i sprawną komunikację stanowią :

- sygnały podawane ręcznie,
- łączność radiowa,
- łączność telefoniczna (telefon stacjonarna i komórkowa ).
- Środki umożliwiające szybką ewakuację na wypadek pożaru, awarii i innych zagrożeń, stanowią:
- środki transportu kołowego ( karetka pogotowia, wóz strażacki ),
- inne środki transportu ( śmigłowiec ratowniczy ).

Opracował :

  
mgr inż. Roman Stanisławski

## UZGODNIENIA I OPINIE

WÓJT GMINY  
Nowa Wieś Wielka  
ul. Ogrodowa 2  
86-060 Nowa Wieś Wielka

Nowa Wieś Wielka 24 kwietnia 2015r.

Znak: RBI.II.721. 99 .2015

Drogowa Pracownia Projektowa  
„Anmar” Anna Pacewicz-Dyrda  
ul. Łanowa 1  
86-014 Kruszyn

W odpowiedzi na pismo z dnia 22.04.2015r. uzgadniam projekt utwardzenia terenu na działce nr 117/4 przy budynku gminnym w miejscowości Brzoza, gmina Nowa Wieś Wielka.

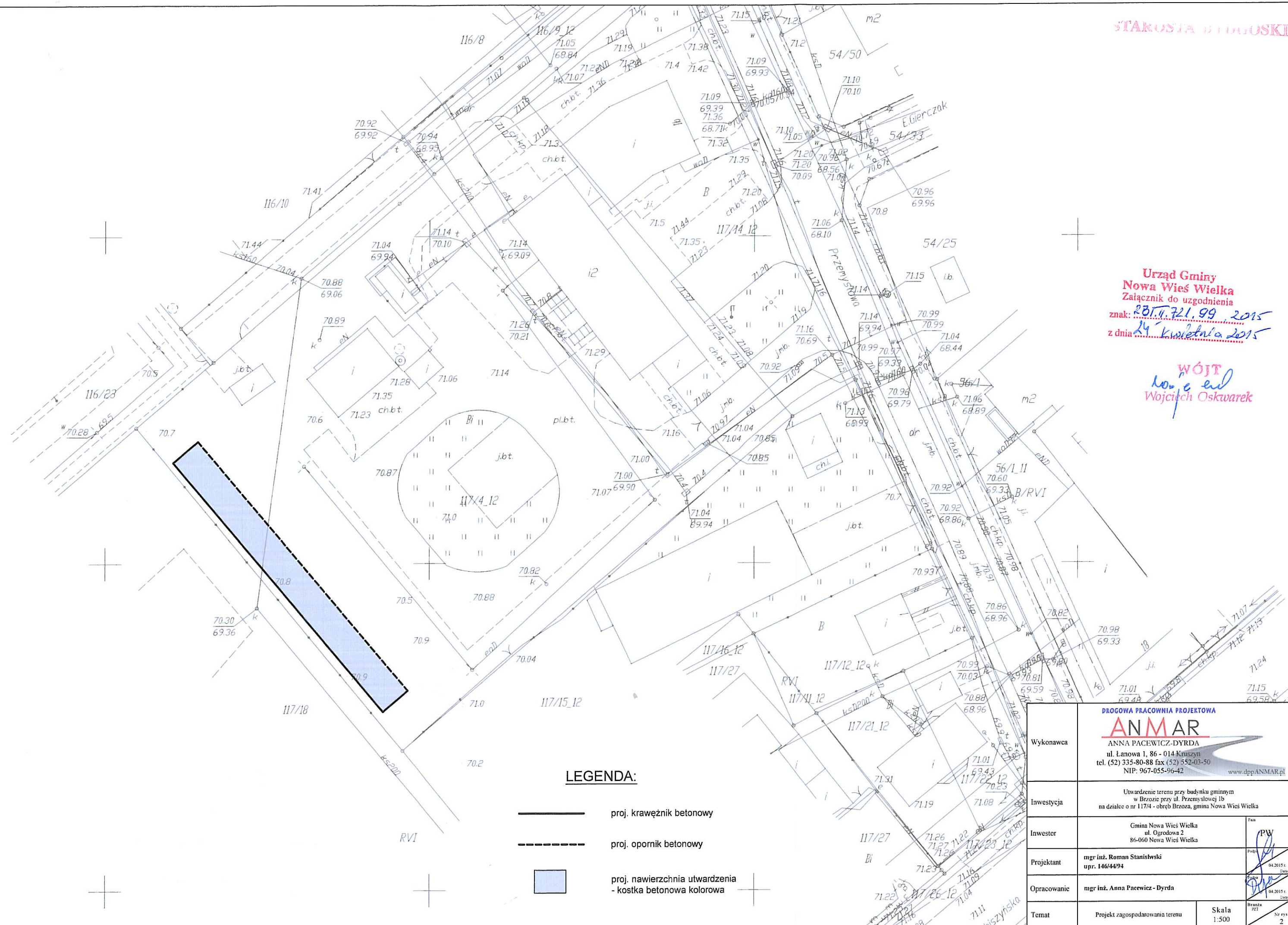
WÓJT  
*Wojciech Oskwarek*  
Wojciech Oskwarek

Załącznik:




1. Projekt zagospodarowania w zakresie utwardzenia – 1 egz.

Urząd Gminy  
Nowa Wieś Wielka  
Załącznik do uzgodnienia  
znak: 28.T.721.99.2015  
z dnia 24 kwietnia 2015

WÓJT  
*Łowcęwid*  
Wojciech Oskwarek

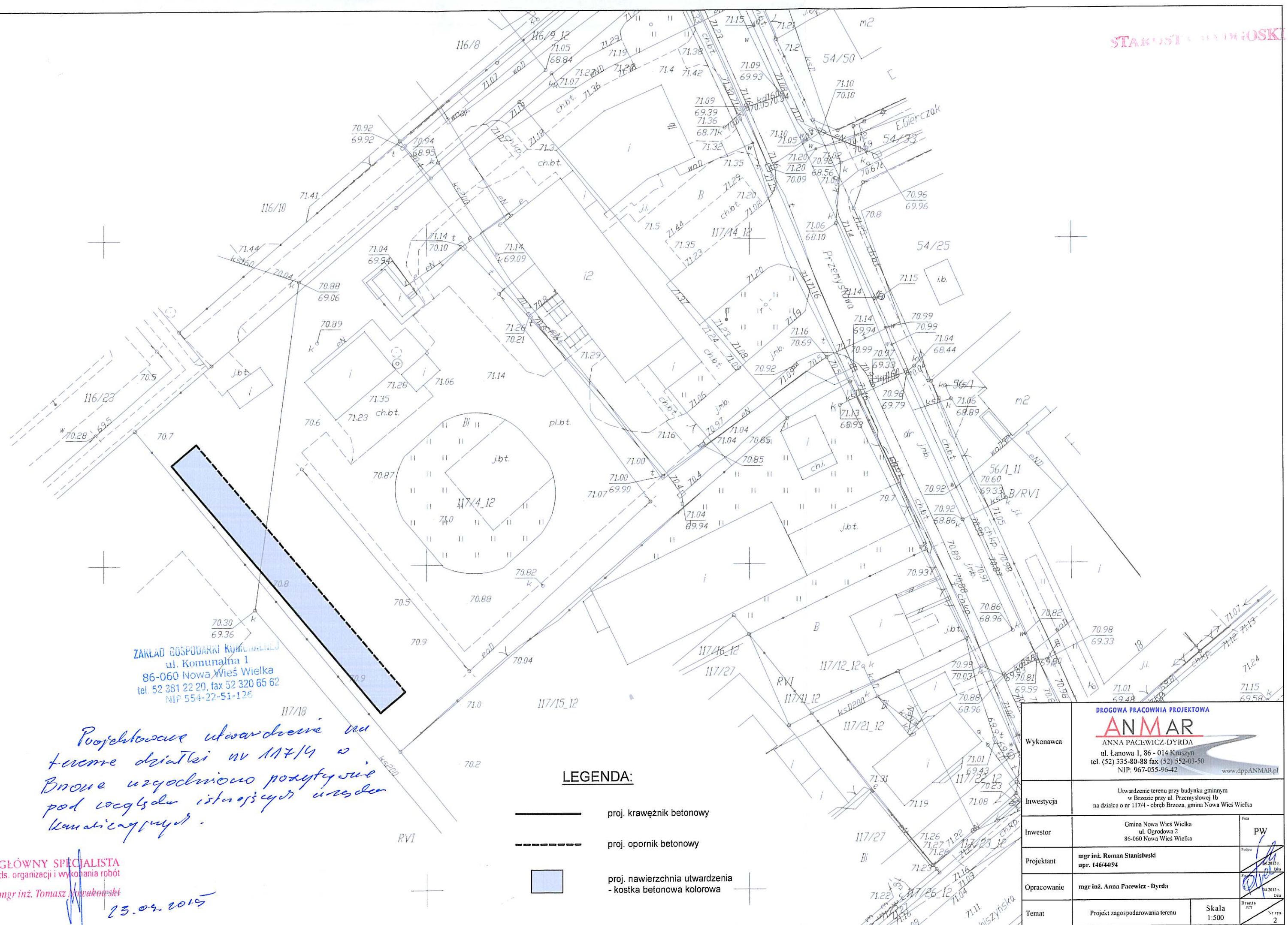


**LEGENDA:**

-  proj. krawężnik betonowy
-  proj. opornik betonowy
-  proj. nawierzchnia utwardzenia - kostka betonowa kolorowa

DROGOWA PRACOWNIA PROJEKTOWA		
<b>ANMAR</b>		
ANNA PACEWICZ-DYRDA ul. Łanowa 1, 86 - 014 Kruszyń tel. (52) 335-80-88 fax (52) 552-03-50 NIP: 967-055-96-42 <a href="http://www.dppANMAR.pl">www.dppANMAR.pl</a>		
Wykonawca		
Inwestycja	Utwardzenie terenu przy budynku gminnym w Brzozie przy ul. Przemysłowej 1b na działce o nr 117/4 - obręb Brzoza, gmina Nowa Wieś Wielka	
Investor	Gmina Nowa Wieś Wielka ul. Ogrodowa 2 86-060 Nowa Wieś Wielka	Finans <i>PW</i>
Projektant	mgr inż. Roman Stanisławski upr. 146/44/94	Projekt <i>R.S.</i> 04.2015 r. Data
Opracowanie	mgr inż. Anna Pacewicz - Dyrda	Opracowanie <i>A.P.</i> 04.2015 r. Data
Temat	Projekt zagospodarowania terenu	Skala 1:500 Branża PZT Nr rys. 2





ZAKŁAD GOSPODARKI KOMUNALNEJ  
ul. Komunalna 1  
86-060 Nowa Wieś Wielka  
tel. 52 381 22 20, fax 52 320 65 62  
NIP 554-22-51-126

*Projektowane utwardzenie terenu  
terenu działki nr 117/14 w  
Browie uzgodniono pozytywnie  
pod względem istniejących urządzeń  
kanalicznych.*

- LEGENDA:**
- proj. krawężnik betonowy
  - proj. opornik betonowy
  - proj. nawierzchnia utwardzenia - kostka betonowa kolorowa

**GŁÓWNY SPECJALISTA**  
ds. organizacji i wykonania robót  
mgr inż. Tomasz Stanowski

23.04.2015

DROGOWA PRACOWNIA PROJEKTOWA <b>ANMAR</b> ANNA PACEWICZ-DYRDA ul. Łanowa 1, 86 - 014 Kruszyń tel. (52) 335-80-88 fax (52) 552-03-50 NIP: 967-055-96-42 www.dppANMAR.pl	
Wykonawca	
Inwestycja	Utwardzenie terenu przy budynku gminnym w Brzoziu przy ul. Przemysłowej 1b na działce o nr 117/4 - obręb Brzoza, gmina Nowa Wieś Wielka
Investor	Gmina Nowa Wieś Wielka ul. Ogrodowa 2 86-060 Nowa Wieś Wielka
Projektant	mgr inż. Roman Stanisławski upr. 146/44/94
Opracowanie	mgr inż. Anna Pacewicz - Dynda
Temat	Projekt zagospodarowania terenu
Skala	1:500
Strona	2

**MAPA ZASADNICZA I EWIDENCYJNA  
ORAZ WYPISY  
Z REJESTRU GRUNTÓW**

Mapa do celów projektowych

skala 1:500

ark. mapy: 354.421.111

Jedn. ew: Nowa Wieś Wielka [040305\_2]

obręb: Brzoza [0001]

działka: 117/4

ID: 6640.2755.2014

PWNG '1965'

ukf. wys. Kronsztadt

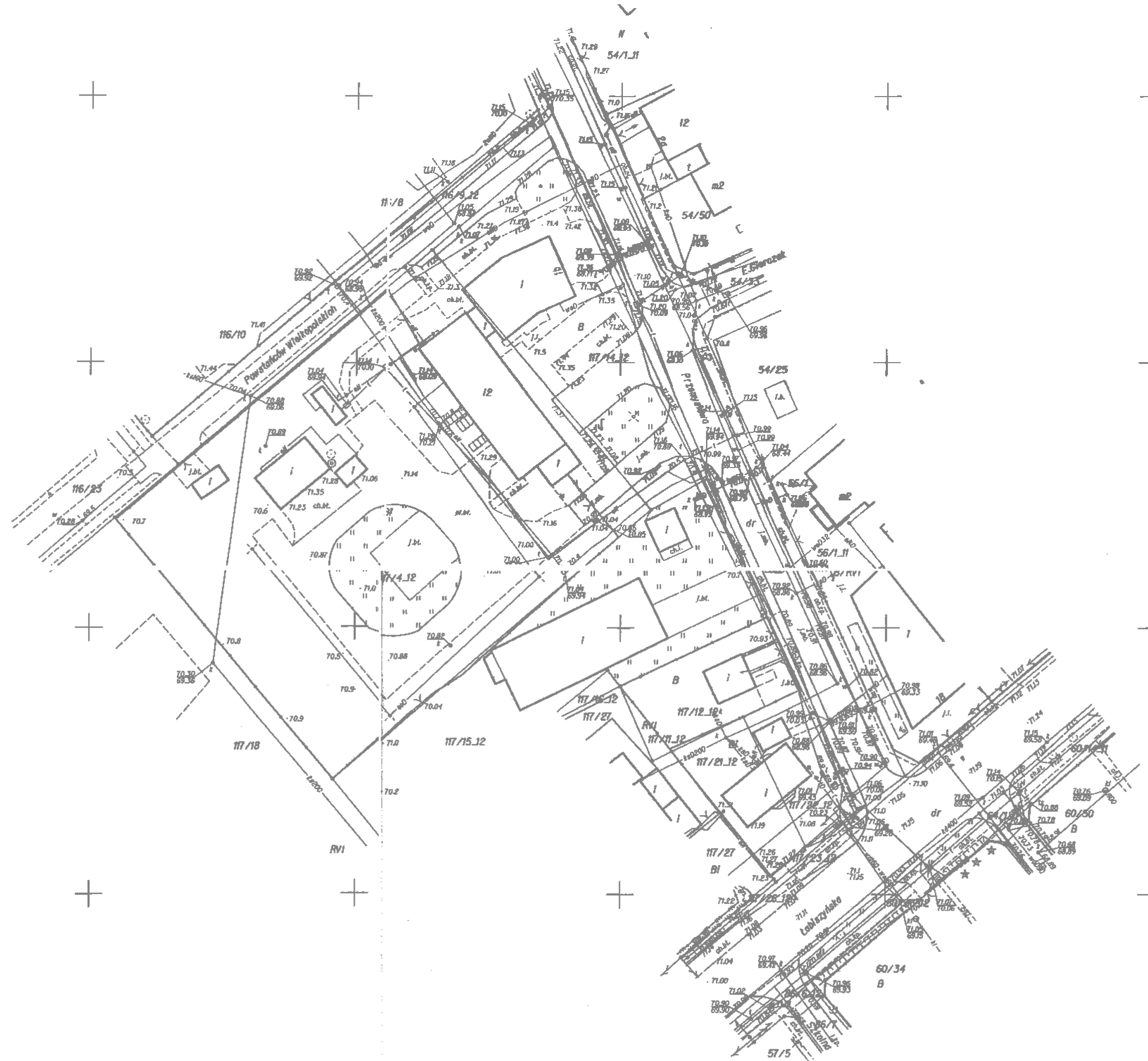
Nie wykonano ustalenia obciążeń służebnościami gruntowymi.

Data: 15.07.2014

Czesława Liczbik  
GŁOŚDZKA UPRAWNIONY  
nr opr. 11796  
86-301 Bydgoszcz, ul. Salska 109  
tel. 806 811 188

Podkreślenie się, że niniejszy dokument został opracowany w wyniku prac geodezyjnych i kartograficznych, których rezultaty zawiera opis techniczny wpisany do urzędowej mapy katastru państwowego zwanego geodezyjnym i kartograficznym	
Organ sprawujący nadzór nad geodezyjnymi i kartograficznymi	STAROSTA BYDGOSKI
Identyfikator techniczny tej mapy - numer ewidencyjny - numer techniczny	P.0403.2014 4162
Data wydania opisu technicznego do wykonania i wykonania mapy	22 07 2014
Imię, nazwisko i podpis osoby reprezentującej organ	Z up. Starosty Bydgoskiego

Jacek Zaleski  
Kierownik Powiatowego Ośrodka Dokumentacji Geodezyjnej i Kartograficznej



Wzrostła obciążenie budowlane i służebności podlega wpisanemu do ew. Służebności gruntowych przez jednostki wykonujące geodezyjne

Załącznik nr 1, do sprawozdania z prac geodezyjnych i kartograficznych, których rezultaty zawiera opis techniczny wpisany do urzędowej mapy katastru państwowego zwanego geodezyjnym i kartograficznym

KOPIA MAPY EWIDENCYJNEJ  
SKALA 1:1000

Województwo kujawsko-pomorskie  
Powiat bydgoski  
Jednostka ewidencyjna: Nowa Wieś Bydgoska  
Obręb: 0001 Bydgoszcz  
Wielka 040305\_2

Za zgodność z oryginałem



STAROSTWO POWIATOWE  
W BYDGOSZCZY  
Wydział Geodezji i Kartografii

Województwo: kujawsko-pomorskie  
Powiat: bydgoski  
Jednostka ewidencyjna: 040305\_2, Nowa Wieś Wielka

(nazwa organu wydającego dokument)

### WYPIS Z REJESTRU GRUNTÓW

sporządzono dnia: 17.06.2014 13:55:56 według stanu na dzień: 17.06.2014 13:55

Obręb	Ark.	Nr działki	JR	Pow. [ha]	Użytek lub klasa		Nr KW lub inne dokumenty	Adres lub położenie
					Rodzaj	Pow. [ha]		
Forma władania i udział		Osoba i adres						
Brzoza [Nr 0001]	12	117/4	G1226	0.5000	Bi	0.5000	BY1B/00064031/9	ul. Przemysłowa
Identyfikator: 040305_2.0001.AR_12.117/4								
1/1 właściciel	GMINA NOWA WIEŚ WIELKA siedziba: ul. Ogrodowa 2, 86-060 Nowa Wieś Wielka							
Brzoza [Nr 0001]	12	117/14	G39	0.1347	B	0.1347	KW 98637	-
Identyfikator: 040305_2.0001.AR_12.117/14								
1/1 właściciel	GMINA NOWA WIEŚ WIELKA siedziba: ul. Ogrodowa 2, 86-060 Nowa Wieś Wielka							
Brzoza [Nr 0001]	12	117/15	G737	0.1791	RVI	0.1791	KW 60115	-
Identyfikator: 040305_2.0001.AR_12.117/15								
1/1 właściciel	SKARB PAŃSTWA siedziba: ???							
1/1 użytkownik wieczysty	Piekarska Helena (Jan, Agnieszka) zam. ul. Farmsener Hoehe 30d, Hamburg							
Brzoza [Nr 0001]	8	118	G1076	0.9000	dr	0.9000	KW 105312	-
Identyfikator: 040305_2.0001.AR_8.118								
1/1 właściciel	GMINA NOWA WIEŚ WIELKA siedziba: ul. Ogrodowa 2, 86-060 Nowa Wieś Wielka							
Brzoza [Nr 0001]	12	119/1	G505	1.1300	dr	1.1300	-	-
Identyfikator: 040305_2.0001.AR_12.119/1								
1/1 właściciel	SKARB PAŃSTWA DYREKCJA OKRĘGOWA DRÓG PUBLICZNYCH							

Ilość działek na wypisie: 5

Suma powierzchni działek: 2.8438 ha

Z up. Starosty Bydgoskiego

Waleria Gory-Cisło  
Z-ca Dyrektora  
Wydziału Geodezji i Kartografii

Za zgodność  
z oryginałem

*Dyca*

**UPRAWNIENIA I ZAŚWIADCZENIA  
O PRZYNALEŻNOŚCI DO PIIB**

Dyrekcja Okręgowa Dróg Publicznych  
ul. Fordońska 6  
42-13-61 kol. 12-11, sk. pocz. 115  
85-950 BYDGOSZCZ  
000121439  
Nr ewidencyjny 146/44/94

Bydgoszcz 1994-1E-ET

## D E C Y Z J A

O STWIERDZENIU PRZYGOTOWANIA ZAWODOWEGO DO PEŁNIENIA SAMODZIEL-  
NYCH FUNKCJI TECHNICZNYCH W BUDOWNICTWIE.

Na podstawie rozporządzenia Ministra Gospodarki Terenowej i  
Ochrony Środowiska z dnia 20 lutego 1975r w sprawie samodziel-  
nych funkcji technicznych w budownictwie/Dz.U.Nr 8, poz. 46-z póź.  
zmianami/Dyrekcja Okręgowa Dróg Publicznych w Bydgoszczy stwier-  
dza, że:

**Pan Roman STANISŁAWSKI**

mgr inż. budownictwa

urodzony 6 listopada 1958r w Melnie

posiada przygotowanie zawodowe upoważniające do wykonywania  
samodzielnej funkcji obejmującej projektowanie w specjalności  
konstrukcyjno-inżynierskiej w zakresie dróg obejmującym również  
typowe przepusty i mosty.



Za zgodność  
z oryginałem



P O L S K A  
I Z B A  
I N Ż Y N I E R O W  
B U D O W N I C T W A

Bydgoszcz, 2015-01-29  
(miejscowość, data)

### Zaświadczenie

Pan/Pani **STANISŁAWSKI ROMAN**

miejsce zamieszkania

**86-032 NIEMCZ**

**UL. Z. KRZYSZKOWIAKA 25**

jest członkiem Kujawsko-Pomorskiej

Okręgowej Izby Inżynierów Budownictwa

o numerze ewidencyjnym

**KUP/BD/2343/01**

i posiada wymagane ubezpieczenie od odpowiedzialności

cywilnej.

Niniejsze zaświadczenie jest ważne od dnia

2015-01-01

do dnia

2015-06-30

KUJAWSKO-POMORSKA OKRĘGOWA  
IZBA INŻYNIERÓW BUDOWNICTWA  
w BYDGOSZCZY  
55-030 BYDGOSZCZ, ul. E. Kamińskiego 6  
tel. 52 366 70 50 • fax 52 366 70 50

PRZEWODNICZĄCY  
Rady Okręgowej Izby

*Adam Pordulski*  
mgr inż. Adam Pordulski

Za zgodność  
z oryginałem

*Dya*