

MAPA DO CELÓW PROJEKTOWYCH
SKALA 1:1000

UKład współrzędnych XY: "2000"
UKład wysokościowy: Kransztadt 86

Godzina: 7.115.24.08.1, 7.115.24.08.2
 Obiekt: Wola Cieklińska [0011]
 Gmina: Dłubowice [180503_2]
 Zakres aktualizacji:
 Data opracowania mapy: 14.01.2016
 L.k.s.r.: 3/2016
 Nr zgłoszenia: GN-III.6640.41.2016

FIRMA GEODEZYJNA HORYZONT
 Wolica 100, 38-200 Jasło
 NIP 6852275015, REGON 180983454
 tel. 669 341 514, 506 348 122
 e-mail: horyzont.geodezja@gmail.com

Mapa wykonana została bez ustalenia obciążenia gruntowymi uciążliwościami w księgach wieczystych

Nie wyklucza się istnienia w terenie innych nie wykazanych na niniejszej mapie urządzeń podziemnych, które nie były zgłoszone do inwentaryzacji lub o których brak jest informacji w instytucjach branżowych

GEODETA UPRAWNIONY
nr upr. 22128
mgr inż. Bogusław Kras

Powiadzam się, że niniejszy dokument jest zgodny z rzeczywistością w wyniku prac geodezyjnych i kartograficznych, których rezultaty zamierzam opublikować w sposób przewidziany w ustawie o geodezji i kartografii.

Geodeta uprawniony do wykonywania prac geodezyjnych i kartograficznych
 Identyfikacja zawodowa i małopolska
 2016-133
 2015-01-20

MAROSIA JASIEJSKI

imię i nazwisko lub nazwa podmiotu, który wykonał mapę oraz podpis osoby reprezentującej ten podmiot

imię i nazwisko, numer świadectwa nadania uprawnień geodety który sporządził mapę, oraz jego podpis

PROJEKT ZAGOSPODAROWANIA TERENU - Branża elektryczna
 działki nr ewid: 282,281,280,278/1,277,276/1,422/1,488 w Woli Cieklińskiej, gmina Dębowiec

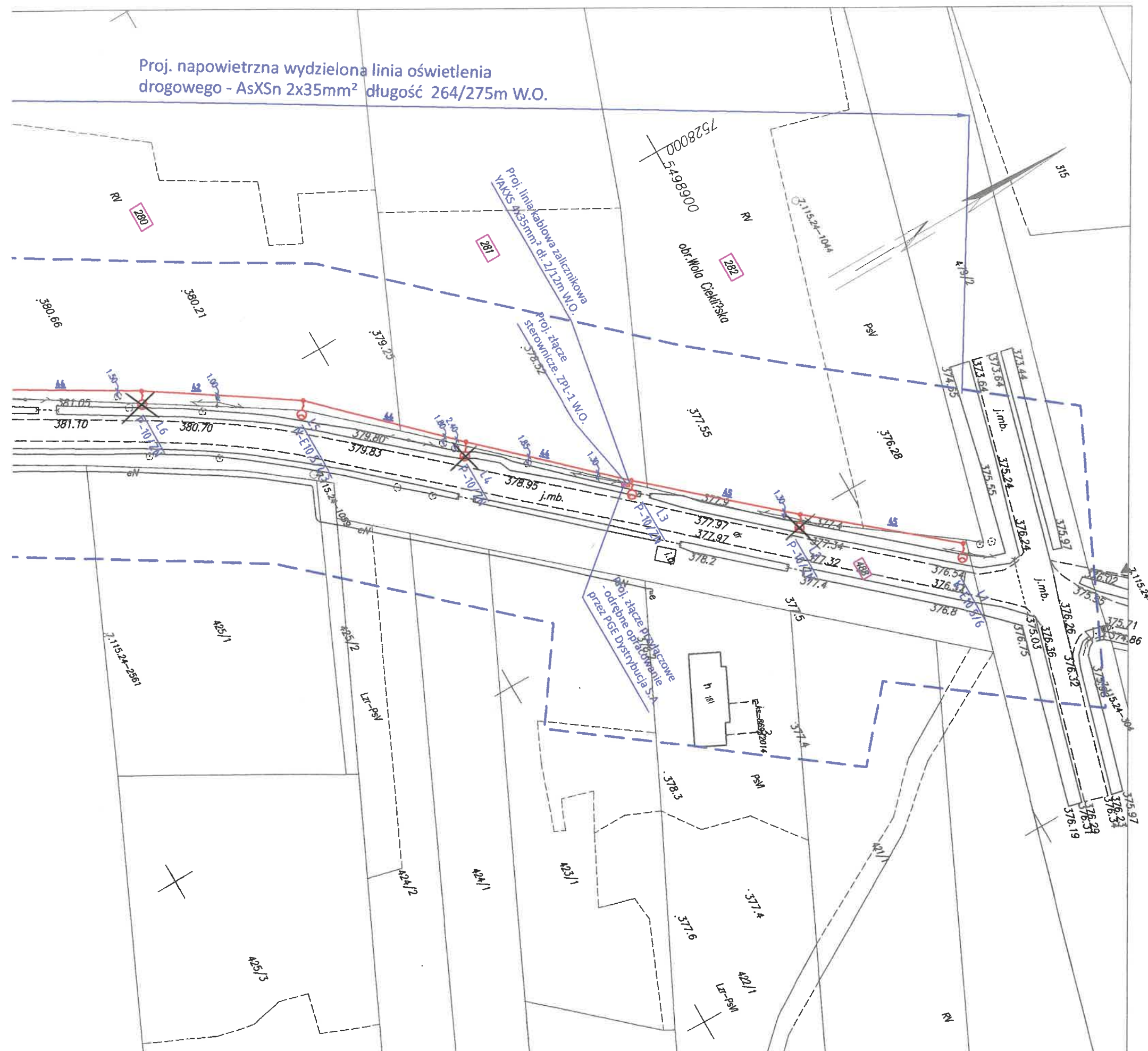
LEGENDA:

Urządzenia projektowane:

- Proj. napowietrzna wydzielona linia oświetlenia drogowego - AsXSn 2x35mm² łączna długość 409/428m W.O.
- Proj. ziemna kablowa linia oświetlenia drogowego YAKXS 4x35mm² łączna długość 123/173m W.O.
- Proj. oprawa oświetleniowa LED60W
- Proj. słupy typy ŻN, E
- Proj. złącze pom.-ster. ZPL-1 W.O.
- Proj. rury osłonowe na kable:
 R1- DVKØ75mm=5m, R2- DVKØ75mm=7m
 R3- DVKØ75mm=9m, R4- DVKØ75mm=7m
 R5- DVKØ75mm=6m, R6- DVKØ75mm=6m
 R7- SRSØ110mm=14m

Pozostałe oznaczenia:

- Proj. złącze przyłączone - odrębne opracowanie przez PGE Dystrybucja S.A.
- Numery działek objętych inwestycją



Opracowano przy pomocy: **Draft Sight**
Free CAD software

| | |
|-------------------|--|
| Stadium: | Projekt Wykonawczy |
| Inwestor: | Gmina Dębowiec, 38-220 Dębowiec 101 |
| Temat: | Budowa oświetlenia drogowego wzdłuż drogi nr 488 w miejscowości Folusz |
| Adres budowy: | działki nr ewid: 282,281,280,278/1,277,276/1,488 w Woli Cieklińskiej, gmina Dębowiec |
| Tytuł rysunku: | Plan trasy napowietrzno - kablowej linii oświetlenia wzdłuż drogi powiatowej |
| Autor epr.: | mgr inż. Grzegorz Byczek |
| PDK/0133/PW/OE/10 | Uprawnienia Budowlane VII.2021 |
| | Skala: 1:1000 |
| | Nr upr. PDK/0133/PW/OE/10 |

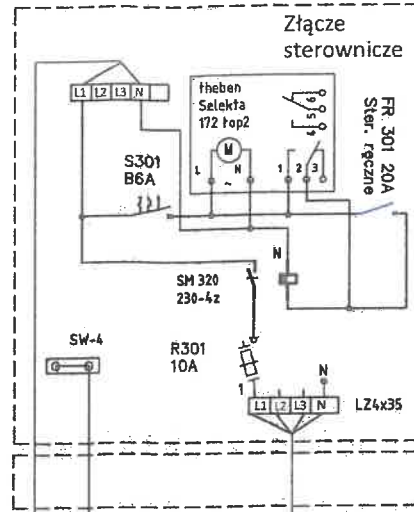
PROJEKTOWANIE, NADZÓR, POMIARY, WYKONANSTWO
GRZEGORZ BYCZEK
PROLUX
 ul. Młynarska 8A 38-200 Jardo,
 tel. 512 499 419,
 prolux.jasio@gmail.com,
 www.prolux-jasio.cb.a.pl

12x Oprawa LED 60W 4000K IP65
12x złącza SV29,253 4A

**Układ pracy sieci
TN-C
St. transf.
S2-2935 Folusz 5**

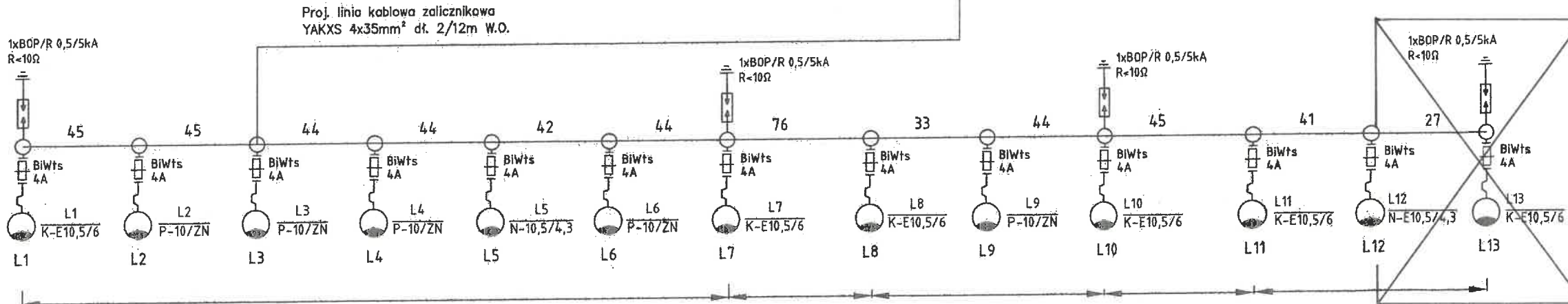
Proj. złącze przyłączone
- odrębne opracowanie
przez PGE Dystrybucja S.A.

WLZ zalicznikowy z układu pomiarowego
YKY4x10mm² dł. 2/5m



Własność odbiorcy W.O.

ZMNIJSZONO
ZAKRES
OPRACOWANIA



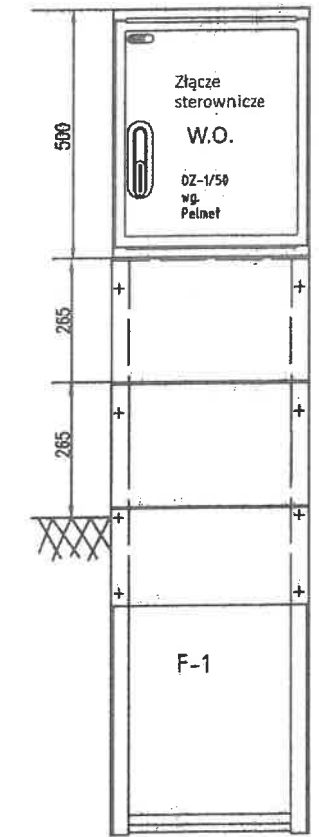
Proj. napowietrzna wydzielona linia oświetlenia
drogowego - AsXSn 2x35mm² długość 264/275m W.O.

Proj. ziemia kablowa
linia oświetlenia drogowego
- YAKXS 4x35mm² długość
76/96m W.O.

Proj. napowietrzna wydzielona
linia oświetlenia
drogowego - AsXSn 2x35mm²
długość 77/80m W.O.

Proj. ziemia kablowa
linia oświetlenia drogowego
- YAKXS 4x35mm²
długość 45/65m W.O.

Proj. napowietrzna wydzielona
linia oświetlenia
drogowego - AsXSn 2x35mm²
długość 68/73m W.O.



Opracowano przy pomocy: **Draft Sight** Free CAD software

| | | |
|----------------|--|---------------------|
| Stadium: | Projekt Wykonawczy | |
| Inwestor: | Gmina Dębowiec, 38-220 Dębowiec 101 | |
| Temat: | Budowa oświetlenia drogowego wzdłuż drogi nr 488 w miejscowości Folusz | |
| Adres budowy: | działki nr ewid: 282,281,280,278/1,277,276/1,488 w Woli Cieklińskiej, gmina Dębowiec | |
| Tytuł rysunku: | Schemat ideowy napowietrzno - kablowej linii oświetlenia wzdłuż drogi nr 488 | |
| Autor opr.: | mgr inż. Grzegorz Byczek PDK/0133/PWOE/10 | Data: VII.2021 |
| | mgr inż. Grzegorz Byczek UPRAWNIENIA BUDOWLANE do projektowania i kierowania robotami budowlanymi bez ograniczeń w specjalności instalacyjnej w zakresie sieci, instalacji i urządzeń elektrycznych i elektroenergetycznych Nr uid: PDK/0133/PWOE/10 | Skala: Nr rys: 2 |

PROJEKTOWANIE, NADZÓR, POMIARY, WYKONANSTWO
Grzegorz Byczek
PROLUX
ul. Młynarska 8A 38-200 Jasiołd,
tel. 512 499 419,
prolux.jasiołd@gmail.com,
www.prolux-jasiołd.pl