

Województwo: świętokrzyskie

Powiat: jedrzeński

Jednostka ewidencyjna: MAŁOGOSZCZ - miasto

Obwód: MAŁOGOSZCZ

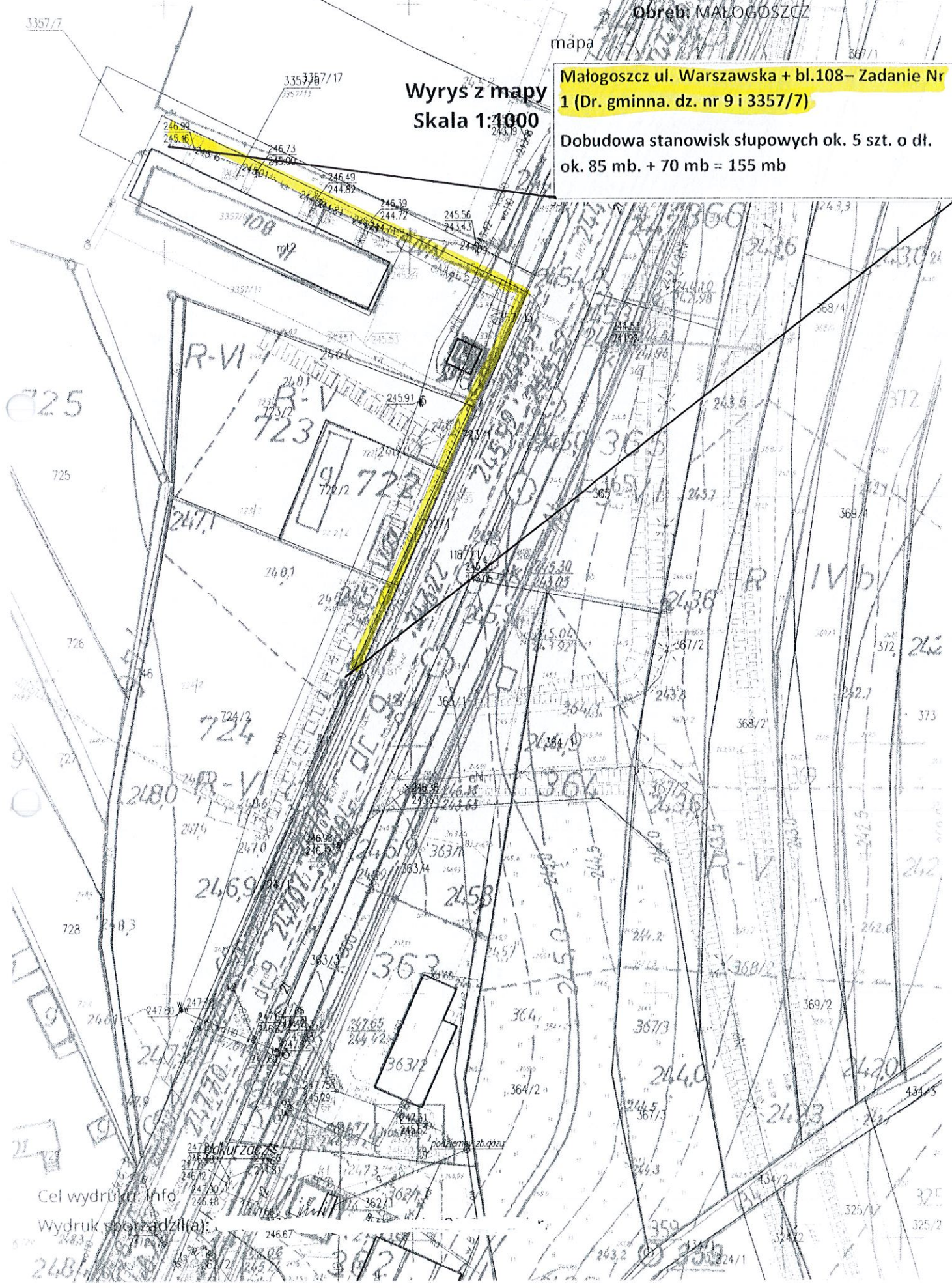
mapa

367/1

Wyrys z mapy
Skala 1:1000

Małogoszcz ul. Warszawska + bl.108 – Zadanie Nr 1 (Dr. gminna. dz. nr 9 i 3357/7)

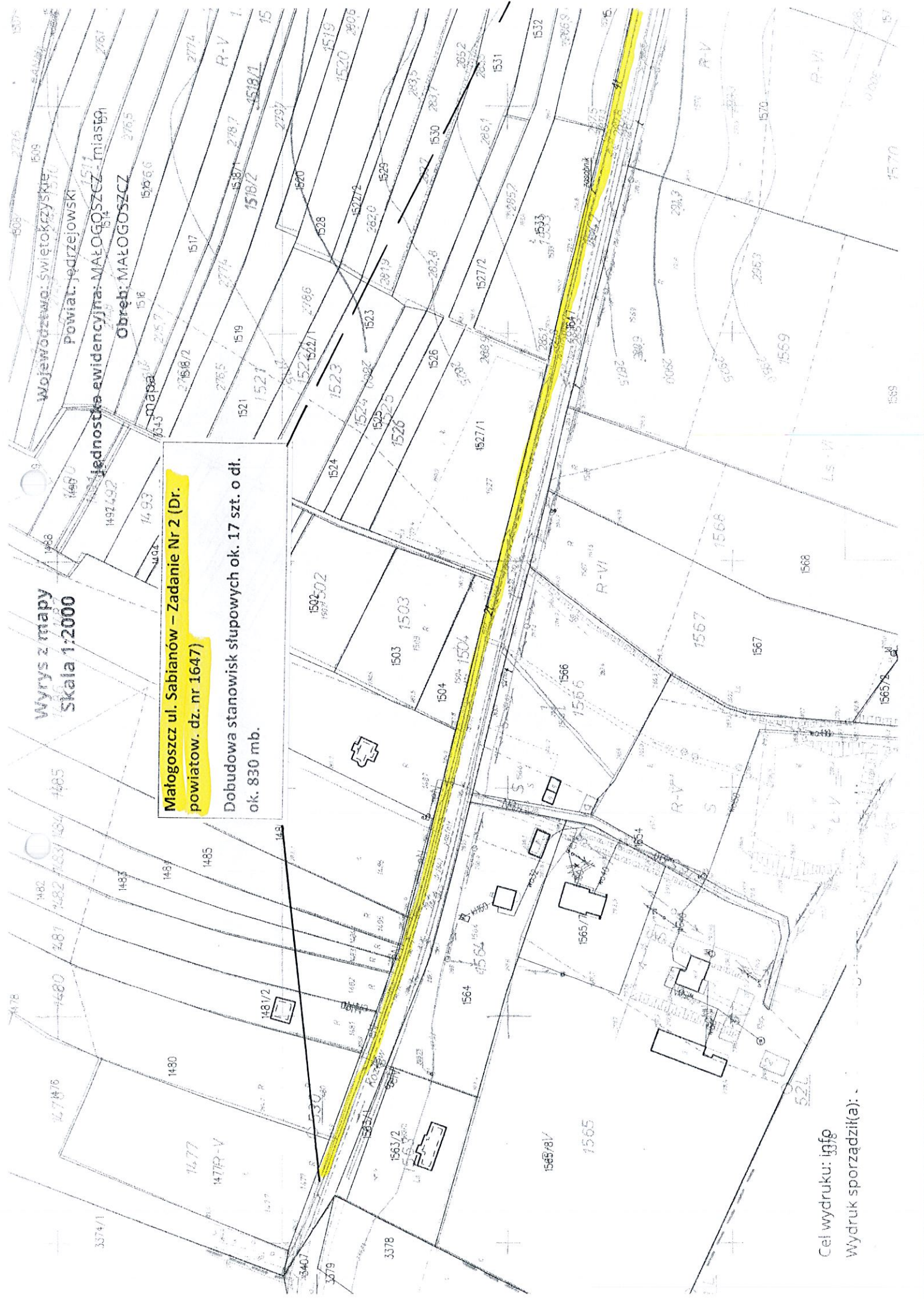
Dobudowa stanowisk słupowych ok. 5 szt. o dł. ok. 85 mb. + 70 mb = 155 mb



Cel wydruku: info
Wydruk sporządził(a):

Wyrys z mapy
Skala 1:2000

Małogoszcz ul. Sabianów – Zadanie Nr 2 (Dr.
powiatow. dz. nr 1647)
Dobudowa stanowisk słupowych ok. 17 szt. o dł.
ok. 830 mb.



Cel wydruku: igfgo
Wydruk sporządził(a):

Województwo: świętokrzyskie

Powiat: jędrzejowski

Jednostka ewidencyjna: MAŁOGOSZCZ - obszar wiejski

Obręb: Wiśnicz

40/1

mapa

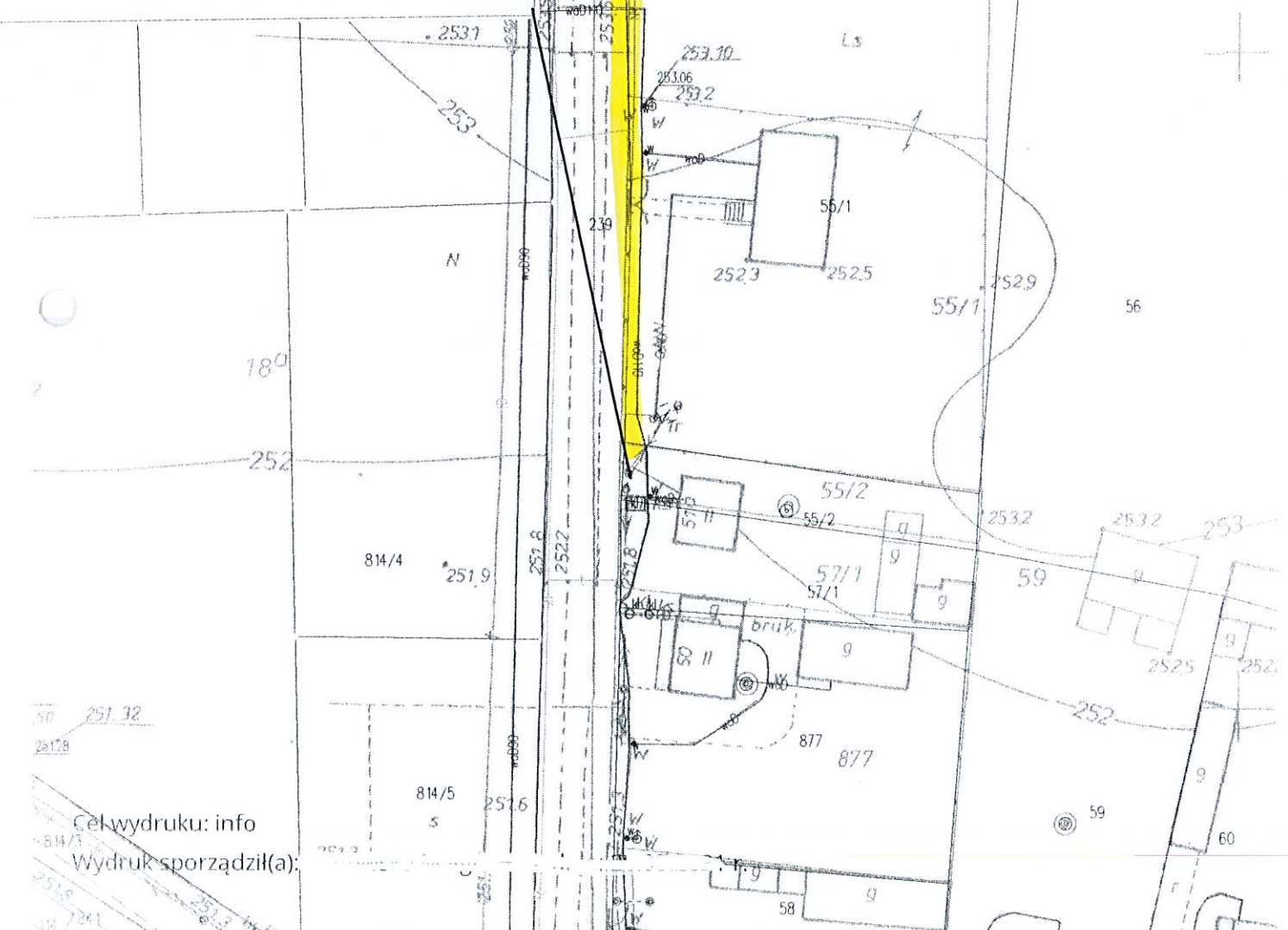
Wyrys z mapy

Skala 1:1000

Wiśnicz, - Zadanie Nr 4

dr. powiatowa dz. nr 239

Dobudowa stanowisk słupowych ok. 3 szt. o dł.
ok. 170 mb



Cel wydruku: info
Wydruk sporządził(a):

Województwo: świętokrzyskie
Powiat: jędrzejowski
Jednostka ewidencyjna: MAŁOGOSZCZ - obszar wiejski
Obręb: Wola Tesserowa

mapa

Wyrys z mapy
Skala 1:2000

Wola Tesserowa, - Zadanie Nr 5

dr. powiatowa dz. nr 1/3

Dobudowa stanowisk słupowych ok. 3 szt. o dł.
210 mb.

Cel wydruku: info
Wydruk sporządził(a):

Województwo: świętokrzyskie 88/1

Powiat: jędrzejowski

Jednostka ewidencyjna: MAŁOGOSZCZ - obszar wiejski

Obręb: Wola Tesserowa

mapa

Wyrys z mapy
Skala 1:2000

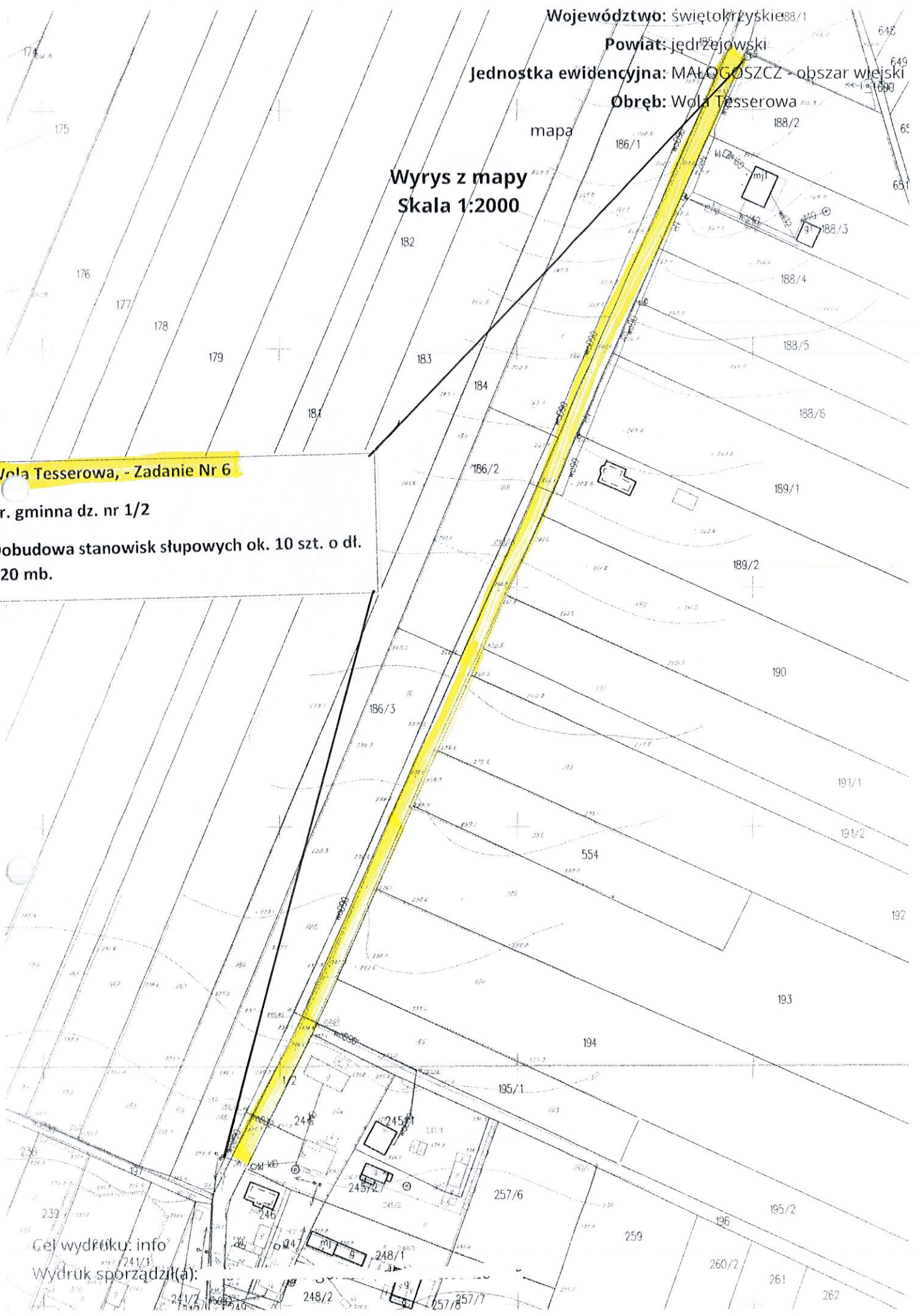
Wola Tesserowa, - Zadanie Nr 6

dr. gminna dz. nr 1/2

Dobudowa stanowisk słupowych ok. 10 szt. o dł.
520 mb.

Cel wydruku: info

Wydruk sporządził(a):



Województwo: świętokrzyskie

Powiat: jędrzejowski

Jednostka ewidencyjna: MAŁOGOSZCZ - obszar wiejski

Obreń: Leśnica

mapa

Wyrys z mapy

Skala 1:2000

Leśnica, - Zadanie Nr 7

dr. gminna wewnętrzna, dz. nr 492

Dobudowa stanowisk słupowych ok. 2 szt. o dł.
ok. 110 mb

Cel wydruku: info

Wydruk sporządził(a):

Województwo: świętokrzyskie

Powiat: Jędrzejowski

Jednostka ewidencyjna: MAŁOGOSZYZ - obszar wiejski

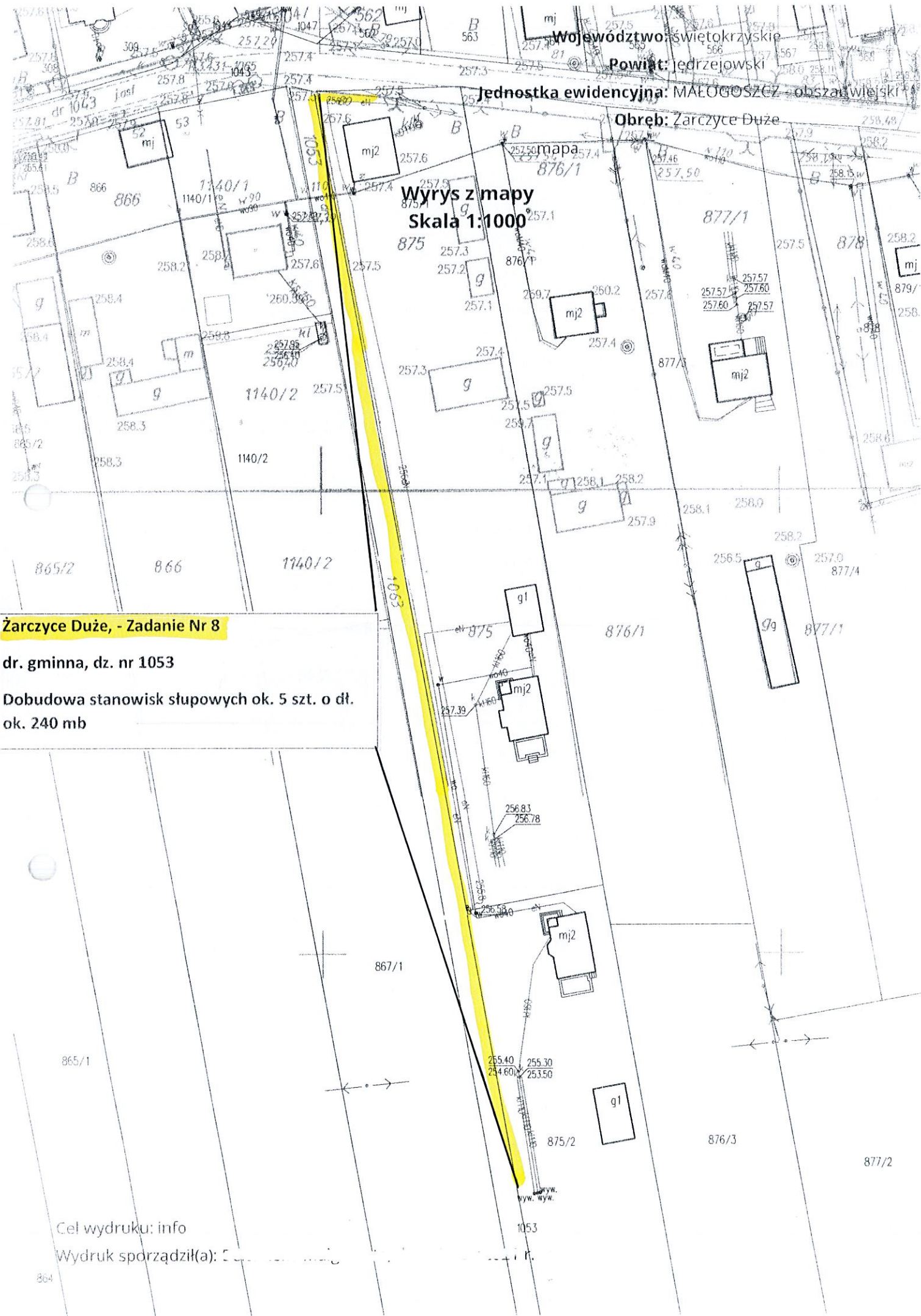
Obręb: Żarczyce Duże

Wyrys z mapy
Skala 1:1000

Żarczyce Duże, - Zadanie Nr 8

dr. gminna, dz. nr 1053

Dobudowa stanowisk słupowych ok. 5 szt. o dł.
ok. 240 mb



Cel wydruku: info

Wydruk sporządził(a):

Wyrys z mapy
Skala 1:2000

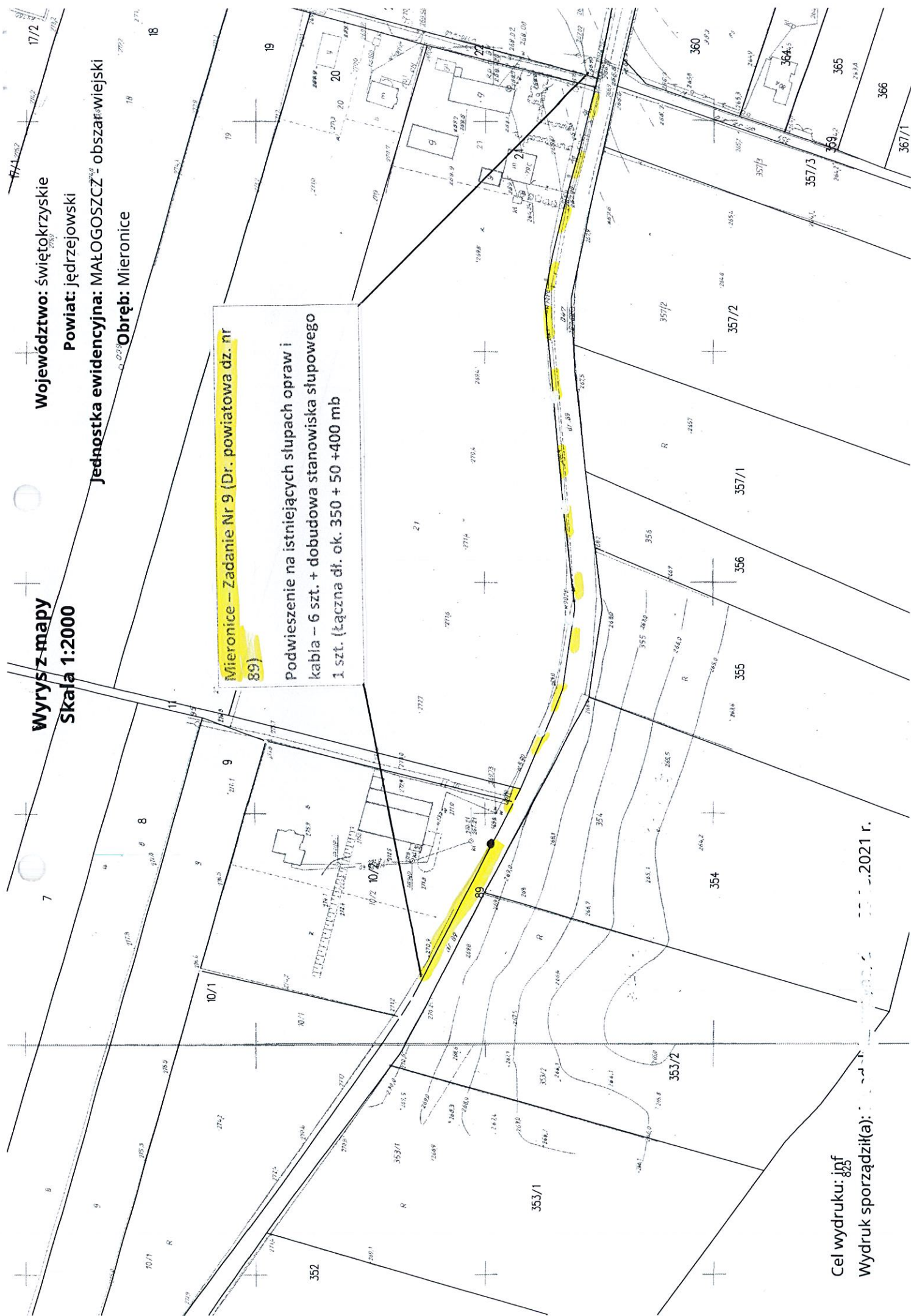
Województwo: świętokrzyskie
Powiat: jędrzejowski

Jednostka ewidencyjna: MAŁOGOSZCZ - obszar wiejski
Obręb: Mieronice

Mieronice – Zadanie Nr 9 (Dr. powiatowa dz. nr 89)

Podwieszenie na istniejących słupach oporów i kable – 6 szt. + dobudowa stanowiska słupowego 1 szt. (łącznie dł. ok. 350 + 50 + 400 mb)

Cel wydruku: jpg
Wydruk sporządził(a): ... 2021 r.

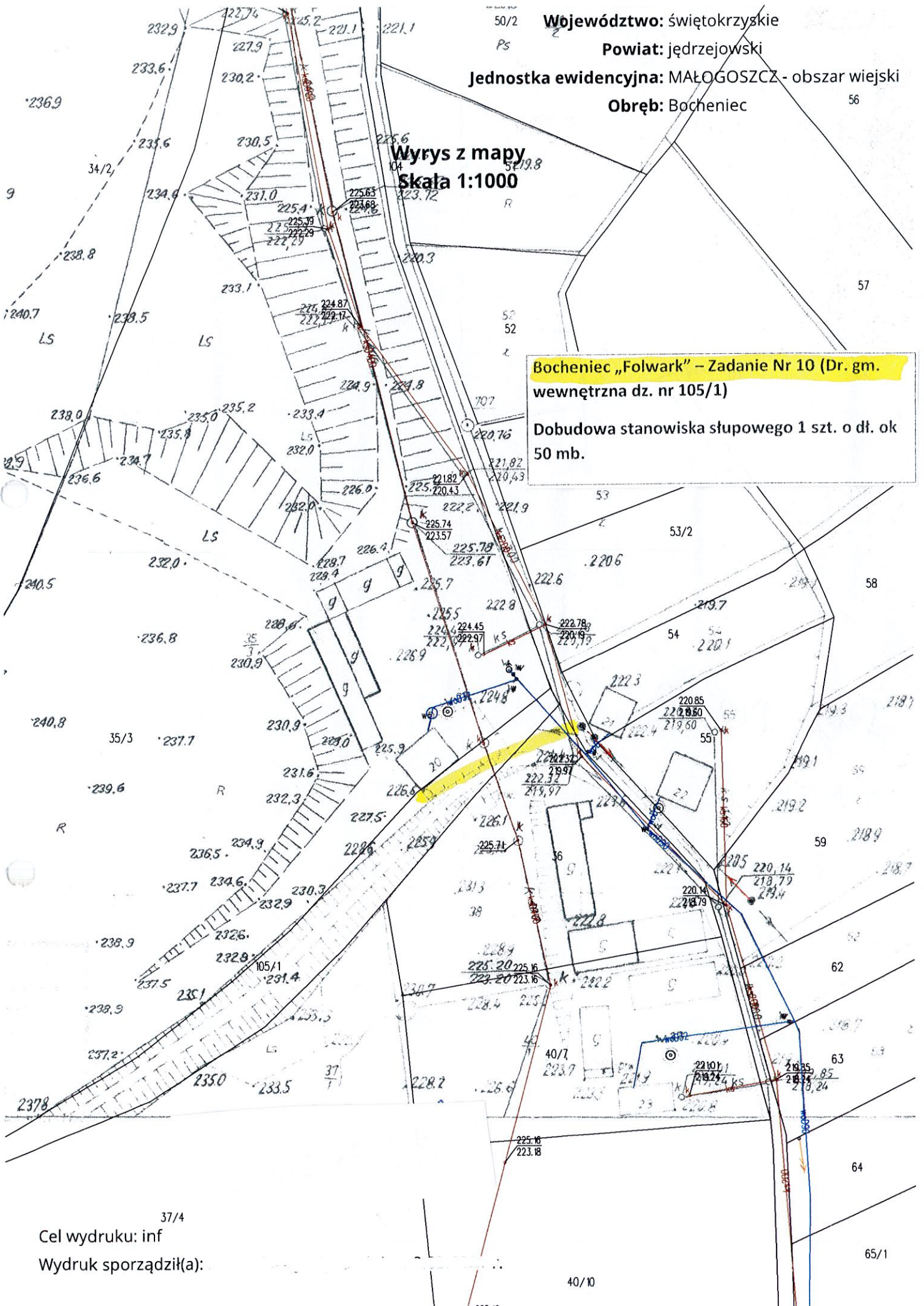


Województwo: świętokrzyskie
Powiat: jędrzejowski
Jednostka ewidencyjna: MAŁOGOSZCZ - obszar wiejski
Obręb: Bocheniec 56

Wyrzys z mapy
Skala 1:1000

Bocheniec „Folwark” – Zadanie Nr 10 (Dr. gm.
wewnętrzna dz. nr 105/1)

Dobudowa stanowiska słupowego 1 szt. o dł. ok
50 mb.



37/4
Cel wydruku: inf
Wydruk sporządził(a):

40/10

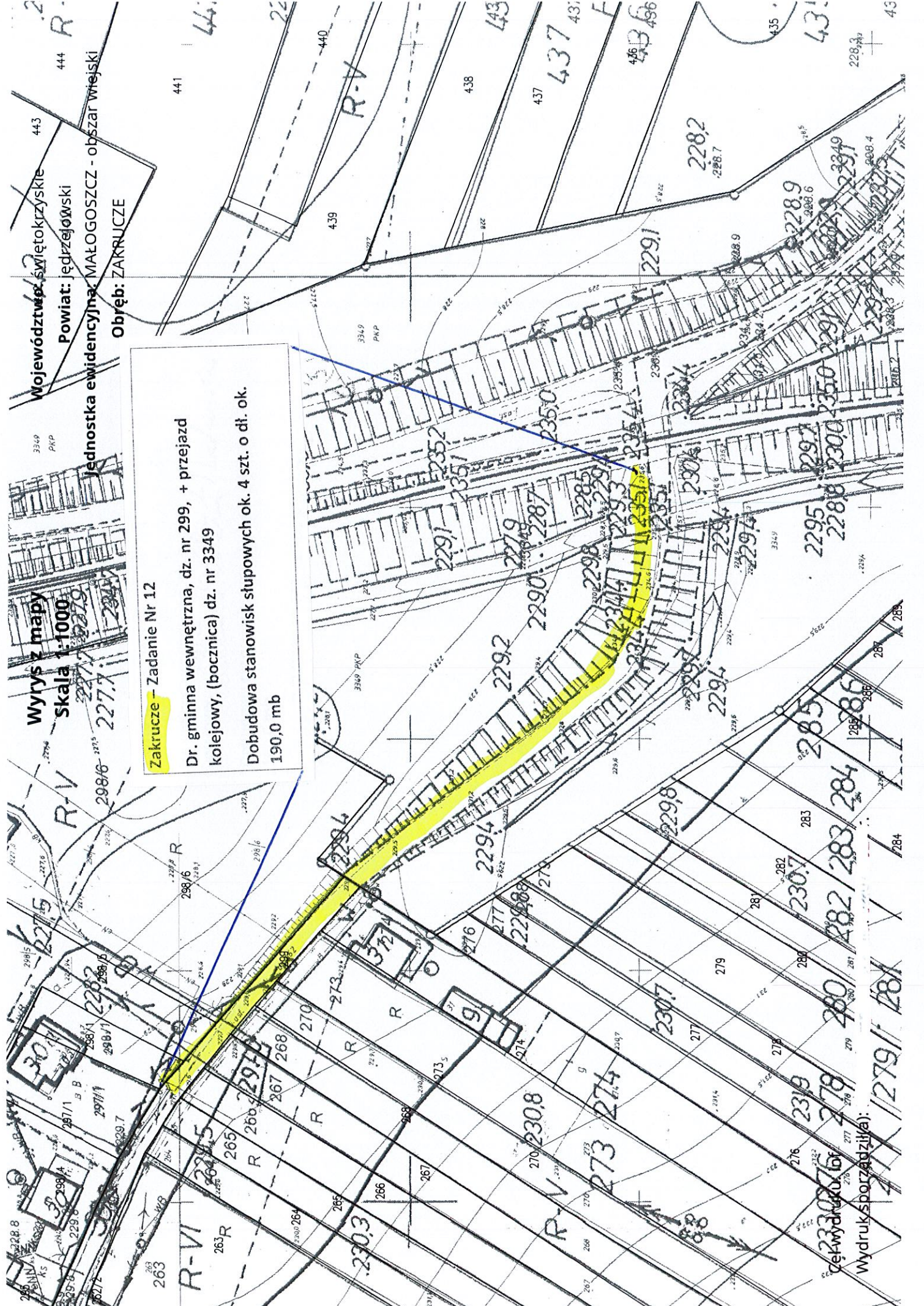
65/1

Wyrzys z mapy
Skala 1:1000

Województwo świętokrzyskie
Powiat: jędrzejowski

Jednostka ewidencyjna MAŁOGOSZCZ - obszar wiejski
Obręb: ZAKRUCZE

Zakrucze - Zadanie Nr 12
Dr. gminna wewnętrzna, dz. nr 299, + przejazd
kolejowy, (bocznica) dz. nr 3349
Dobudowa stanowisk słupowych ok. 4 szt. o dł. ok.
190,0 mb



ceł wydrukuj
Wydruk sporządź (ja):

Województwo: świętokrzyskie

Powiat: jędrzejowski

Jednostka ewidencyjna: MAŁOGOSZCZ - obszar wiejski

Obręb: Nowa Wieś

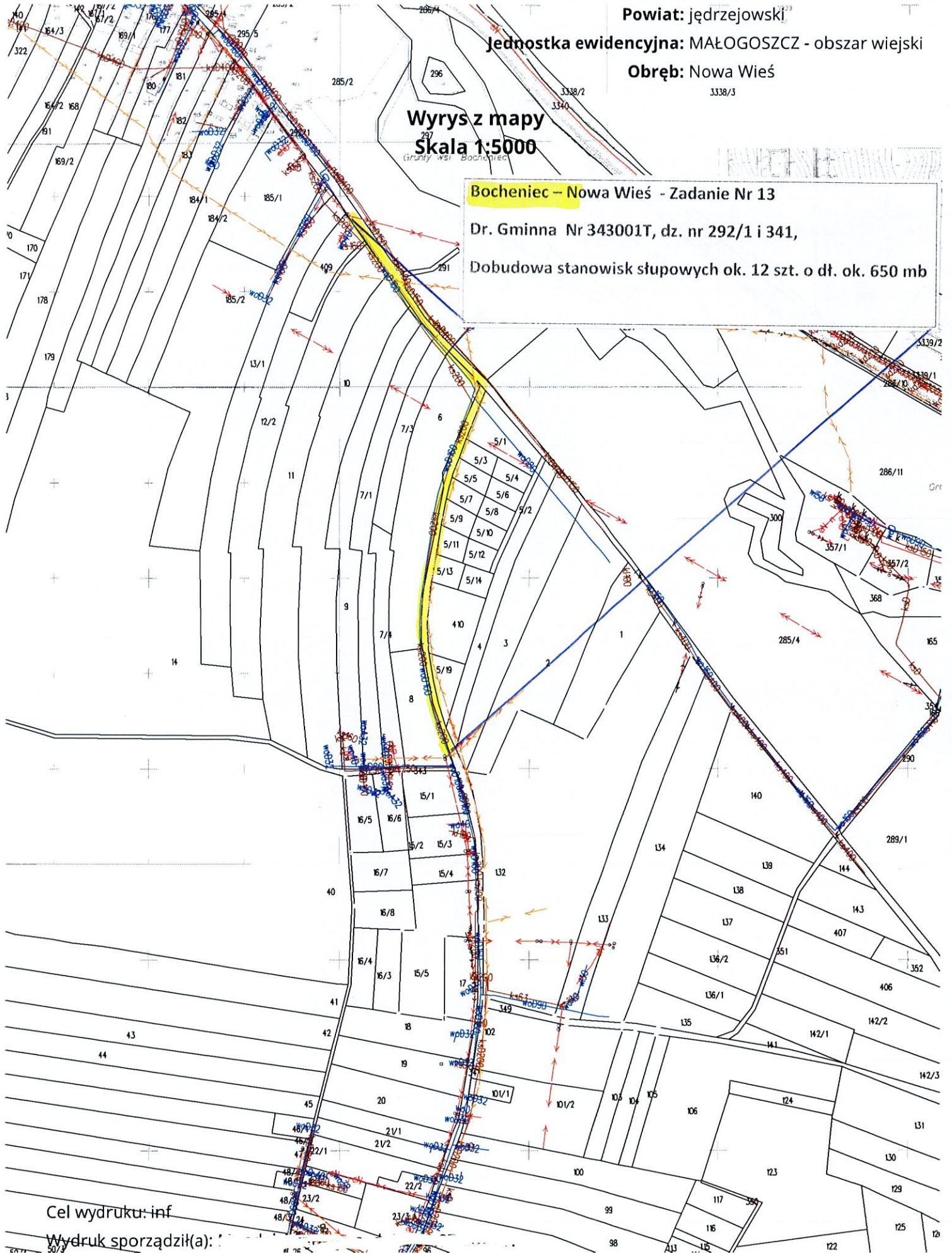
3338/3

Wyrys z mapy
Skala 1:5000

Bocheniec – Nowa Wieś - Zadanie Nr 13

Dr. Gminna Nr 343001T, dz. nr 292/1 i 341,

Dobudowa stanowisk słupowych ok. 12 szt. o dł. ok. 650 mb



Cel wydruku: inf

Wydruk sporządził(a):