

OR.272.2.2022

Wykonawcy ubiegający się o zamówienie publiczne

Postępowanie prowadzone w trybie podstawowym, na podstawie art. 275 pkt 1 ustawy z dnia 11 września 2019 r. - Prawo zamówień publicznych pod nazwą: *Realizacja projektu modernizacji i zagęszczenia osnowy szczegółowej na terenie gmin Janowiec Wielkopolski, Łabiszyn oraz Żnin*

Na podstawie art. 286 ust. 1,3,5,6,7 i 9 ustawy Prawo zamówień publicznych Zamawiający informuje o zmianie treści Warunków Technicznych stanowiących załącznik nr 4 do SWZ oraz o zmianie terminu składania i otwarcia ofert.

W związku z wnioskiem o wyjaśnienie treści specyfikacji warunków zamówienia w przedmiotowym postępowaniu, działając w trybie art. 284 ust. 4 ustawy Prawo zamówień publicznych wyjaśniam, co następuje:

Pytanie nr 1:

Zapytanie dotyczące ogłoszenia 2022/BZP 00130051/01. Warunki Techniczne punkt 5.1,5.2, punkt 11.

Jaki zakres czynności geodezyjnych obejmuje " Zmiana numeracji punktów istniejących w BDSOG" ?

Odpowiedź:

Zamawiający dokonuje zmiany Warunków Technicznych.

Przed modyfikacją pkt. 5

5. Zmiana numeracji punktów istniejących w BDSOG

- 5.1. Wykonawca dokona przenumerowania wszystkich punktów szczegółowej osnowy geodezyjnej (nie więcej niż 2500), których stan znaku oznaczony jest w BDSOG jako „dobry” bądź „uszkodzony”.
- 5.2. Wykonawca dokona zmiany numeracji zgodnie z wytycznymi zawartymi w pkt. 11.

Po modyfikacji pkt. 5

5. Zmiana numeracji punktów istniejących w BDSOG

- 5.1. Wykonawca dokona przenumerowania wszystkich punktów szczegółowej osnowy geodezyjnej (nie więcej niż 2500), których stan znaku oznaczony jest w BDSOG jako „dobry” bądź „uszkodzony”.
- 5.2. Wykonawca dokona zmiany numeracji zgodnie z wytycznymi zawartymi w pkt. 11.
- 5.3. Wykonawca zobowiązany jest do aktualizacji opisów topograficznych dla punktów, o których mowa w pkt. 5, w zakresie zmiany numeru punktu.
- 5.4. Wykonawca dokona zmiany nazw plików opisów topograficznych oraz fotografii

istniejących w BDSOG. Nazwa pliku opisu topograficznego oraz fotografii powinna odpowiadać numerowi punktu osnowy.

Zamawiający dokonuje modyfikacji pkt. 10.5 Warunków Technicznych.

Przed modyfikacją pkt. 10.5

10.5. W terminie wskazanym w harmonogramie jako termin realizacji etapu I należy umieścić w BDPZGIK:

10.5.1. nowe oraz zaktualizowane numery punktów osnowy szczegółowej

10.5.2. opisy topograficzne wszystkich nowo stabilizowanych punktów osnowy, zaktualizowane opisy topograficzne punktów włączonych do pomiaru sieci oraz dokumentację składającą się z fotografii cyfrowych tych punktów;

10.5.3. typ stabilizacji;

10.5.4. stan znaku;

10.5.5. typ punktu osnowy;

10.5.6. datę utworzenia - data zapisania danych dotyczących punktu osnowy w bazie danych.

Po modyfikacji pkt. 10.5

10.5. W terminie wskazanym w harmonogramie jako termin realizacji etapu I należy umieścić w BDPZGIK:

10.5.1. nowe oraz zaktualizowane numery punktów osnowy szczegółowej;

10.5.2. zaktualizowane opisy topograficzne: nowo stabilizowanych punktów osnowy, punktów włączonych do pomiaru sieci oraz punktów szczegółowej osnowy geodezyjnej, które podlegały przenumerowaniu;

10.5.3. dokumentację fotograficzną, o której mowa w pkt. 5.3 oraz pkt.6.4;

10.5.4. typ stabilizacji;

10.5.5. stan znaku;




10.5.6. typ punktu osnowy;

10.5.7. datę utworzenia - data zapisania danych dotyczących punktu osnowy w bazie danych.

W związku z powyższym określone w rozdziale XV pkt 1 oraz w rozdziale XVII pkt 1 i 5 SWZ terminy zmienia się na:

- **Termin składania ofert – 6.05.2022r. godz. 9.00**
- **Termin otwarcia ofert – 6.05.2022r. godz. 9.30**
- **Termin związania ofertą - 4.06.2022r.**

Pozostałe zapisy Specyfikacji Warunków Zamówienia nie ulegają zmianie. Niniejsza informacja stanowi integralną część SWZ.

Sporządził JO  28.04.2022r.
Sprawdził AM  28.04.2022r.
Sprawdził JK  28.04.2022r.

WICESTAROSTA

Andrzej Hlond