


Oznaczenie granic
Służebności grun.
data wykonania

D-1 ist.



D-18a

T-29



A-7



D-18



B-33

D-1 ist. A-29 ist.

UL. SZKOLNA

UL. SZKOLNA

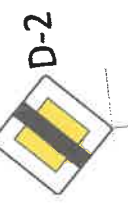
UL. WODNA

Koniec utwardzonej drogi utwardzonej



A-30

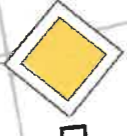
T-1



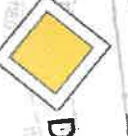
D-2



D-2



D-1



D-1

0+100

0+200

POCZATEK OPRACOWANIA
km 0+000,00
nawiazanie do istn. nawierzchni