

DR.7121.5.137.2022

**BRD Projekt Cezary Mieszkowski  
Ul. Stanisławskiego 1d/3  
66 – 400 Gorzów Wlkp.**

Na podstawie art.10 ust. 5 ustawy z dnia 20 czerwca 1997 r. – Prawo o ruchu drogowym /t.j. Dz. U. z 2022 r. poz. 988 ze zm./, § 3.1 ust.1 pkt.3 , § 7.1 ust. 2 pkt 4 i § 8.1 ust. 2 pkt.1 Rozporządzenia Ministra Infrastruktury z dnia 23 września 2003 r. w sprawie szczegółowych warunków zarządzania ruchem na drogach oraz wykonywania nadzoru nad tym zarządzeniem /Dz. U. 2017 poz. 784/ opinii zarządcy drogi gminnej RRG.7221.38.2022.LD z dnia 21.10.2022 r., opinii zarządcy drogi powiatowej DR.7121.2.158.2022 z dnia 31.10.2022 r., opinii policji R-5321.358.2022.MP, R-8321/22 z dnia 04.11.2022 r i po rozpatrzeniu wniosku firmy: BRD Projekt Cezary Mieszkowski ul. Stanisławskiego 1d/3, 66-400 Gorzów Wlkp. przekazanego pismem z dnia 21.10.2022r.

### Z a t w i e r d z a m

projekt czasowej organizacji ruchu drogowego na czas zabezpieczenia robót na usunięcie awarii nawierzchni drogi gminnej nr 004675F – ul. Widokowa (dz. ew. nr 61) w m. Czechów

**Zatwierdzenie dotyczy drogi, gdzie zarządzającym ruchem jest Starosta Gorzowski.**

**Przewidywany termin wprowadzenia czasowej organizacji ruchu od: 14.11.2022r.  
Przewidywany termin przywrócenia poprzedniej organizacji ruchu: 30.12.2023r.**

Jednostka wprowadzająca organizację ruchu zawiadamia organ zarządzającym ruchem, zarządcę drogi oraz właściwego komendanta Policji o terminie jej wprowadzenia, co najmniej na 7 dni przed dniem wprowadzenia organizacji ruchu.

**Jeżeli w terminie, o którym mowa w §8 ust. 7, brak jest zawiadomienia, o którym mowa w ust. 1, organ zarządzający ruchem informuje zarząd drogi o utracie ważności zatwierdzonej organizacji ruchu.**

z up. STAROSTY

Magdalena Nowak  
WICESTAROSTA

Zapoznałem się z informacją o przetwarzaniu danych osobowych w Starostwie Powiatowym w Gorzowie Wlkp. o której jest mowa w art. 13 i art. 14 RODO.

Otrzymują:  
1. Adresat  
2. A/a.

**Za zgodność kserokopii  
z oryginałem**

z up. Wójta Gminy Santok

Santok, dnia 26.11.2022r.  
Bogumiła Popkowska

Bogumiła Popkowska  
KIEROWNIK  
Referatu Rozwoju i Gospodarki Przestrzennej

Bogumiła Popkowska  
KIEROWNIK  
Referatu Rozwoju i Gospodarki Przestrzennej

DR.7121.2.158.2022

Dotyczy pisma: z dnia 24.10.2022

## OPINIA

Na podstawie art.10 ust. 5 ustawy z dnia 20 czerwca 1997 r. – Prawo o ruchu drogowym (t.j. Dz. U. 2022, poz. 988 z późn. zm.) oraz § 7 ust. 1, 2 pkt. 4 Rozporządzenia Ministra Infrastruktury z dnia 23 września 2003 r. w sprawie szczegółowych warunków zarządzania ruchem na drogach oraz wykonywania nadzoru nad tym zarządzaniem (t.j. Dz.U. 2017 poz. 784).

po rozpatrzeniu wniosku:

BRD Projekt Cezary Mieszkowski  
Ul. Stanisławskiego 1d/3  
66-400 Gorzów Wlkp.

### o p i n i u j ę

pozytywnie projekt czasowej zmiany organizacji ruchu drogowego w zakresie drogi powiatowej nr 1406F na czas zabezpieczenia robót na usunięcia awarii nawierzchni drogi gminnej nr 004675F – ul. Widokowa (dz. ew. nr 61) w m. Czechów.

- Otrzymują:  
1. wnioskodawca  
2. a/a

Za zgodność kserokopii  
z oryginałem

z up. Wójta Gminy Santok Santok, dnia 26.10.2023

Bogumiła Popkowska  
KIEROWNICZKA  
Referatu Rozwoju i Gospodarki Przestrzennej

Bogumiła Popkowska  
KIEROWNICZKA  
Referatu Rozwoju i Gospodarki Przestrzennej



GMINA SANTOK

ul. Gorzowska 59; 66-431 Santok

tel.(48) 957287510, fax. (48) 957287511

e-mail: [urzad@santok.pl](mailto:urzad@santok.pl), <http://www.santok.pl>

Santok, dnia 21.10.2022 r.

RRG.7221.38.2022.LD

## Opinia projektu czasowej organizacji ruchu drogowego

Na podstawie art. 10 ust. 7 ustawy z dnia 20 czerwca 1997 r. Prawo o ruchu drogowym (t. j. Dz. U. 2022 poz. 988 ze zm.), § 3 ust. 1 pkt. 3 rozporządzenia Ministra Infrastruktury z dnia 23 września 2003 r. w sprawie szczegółowych warunków zarządzania ruchem na drogach oraz wykonywania nadzoru nad tym zarządzaniem (t. j. Dz. U. 2017 poz. 784 ze zm.) oraz art. 106 § 5 ustawy z dnia 14 czerwca 1960r. - Kodeks postępowania administracyjnego (t. j. Dz.U. z 2022 r., poz. 2000 ze zm.), po rozpatrzeniu wniosku z dnia 20.10.2022 r. złożonego przez:

**BRD Projekt Cezary Mieszkowski**  
**ul. Stanisławskiego 1d/3**  
**66-400 Gorzów Wlkp.**

**Opiniuję ~~negatywnie~~/pozytywnie**

projekt czasowej organizacji ruchu drogowego – dla zadania: zabezpieczenie robót w celu usunięcia uszkodzenia nawierzchni drogi gminnej nr 004675F (ul Widokowa) terenu dz. ew. nr 61obręb ew. 0005 Czechów, gmina Santok, **bez uwag/z uwagami.**

### Uwaga:

Integralną częścią opinii jest załącznik, którym jest projekt czasowej organizacji ruchu.

*Osoba do kontaktu w sprawie:*

*Leszek Dobek, tel. 957287526, e-mail: [leszek.dobek@santok.pl](mailto:leszek.dobek@santok.pl)*

### Otrzymują:

1. Wnioskodawca + załącznik 1 szt.,
2. a/a + załącznik 1 szt.

**Za zgodność kserokopii  
z oryginałem**  
z up. Wójta Gminy Santok  
Santok, dnia 26.10.2022  
**Bogumiła Popkowska**  
KIEROWNIK  
Referatu Rozwoju i Gospodarki Przestrzennej

z up. Wójta Gminy Santok  
**Bogumiła Popkowska**  
KIEROWNIK  
Referatu Rozwoju i Gospodarki Przestrzennej

W. Wójta Gminy Santok  
*[Signature]*  
**Bogumiła Popkowska**  
KIEROWNIK  
Referatu Rozwoju i Gospodarki Przestrzennej



## BRD Projekt

Cezary Mieszkowski  
ul. Stanisławskiego 1d/3  
66-400 Gorzów Wlkp.  
NIP: 852-225-00-07  
tel. 606 666 176  
[cezarymieszkowski@op.pl](mailto:cezarymieszkowski@op.pl)



# CZASOWA ORGANIZACJA RUCHU DROGOWEGO

**ZADANIE:** Zabezpieczenie robót na usunięcia awarii nawierzchni drogi gminnej nr 004675F - ul. Widokowa (dz. ew. nr 61) w m. Czechów.

**ZAMAWIAJĄCY:** Gmina Santok, ul. Gorzowska 59, 66-431 Santok

### PROJEKTOWAŁ:

inż. Cezary Mieszkowski

**BRD Projekt**  
Cezary Mieszkowski  
ul. Stanisławskiego 1d/3, 66-400 Gorzów Wlkp.  
NIP 852-225-00-07 Regon 360879298  
tel. +48 606 666 176

### OPRACOWAŁ:

inż. Cezary Mieszkowski

**BRD Projekt**  
Cezary Mieszkowski  
ul. Stanisławskiego 1d/3, 66-400 Gorzów Wlkp.  
NIP 852-225-00-07 Regon 360879298  
tel. +48 606 666 176

Projekt jest opracowaniem chronionym ustawą o prawie autorskim i prawach pokrewnych z dnia 04.02.1994 r.  
Kopiowanie rysunków, opisów w całości jak i w części, bez zgody autora projektu, jest zabronione.  
Nabywca uzyskuje prawo do jednokrotne zastosowania projektu ( art. 61 Ustawy...).

Gorzów Wlkp, październik 2022 r.

Za zgodność kserokopii  
z oryginałem Gminy Santok

Santok, dnia 26.01.2023 r.  
Bogumiła Popkowska

KIEROWNIK  
Referatu Rozwoju i Gospodarki Przestrzennej

z up. Wójta Gminy Santok

Bogumiła Popkowska

KIEROWNIK

Referatu Rozwoju i Gospodarki Przestrzennej

## OPIS TECHNICZNY

do projektu technicznego czasowej organizacji ruchu drogowego na czas zabezpieczenia robót na usunięcia awarii nawierzchni drogi gminnej nr 004675F - ul. Widokowa (dz. ew. nr 61) w m. Czechów.

### 1. Dane wyjściowe

- 1.1. Umowa z Zamawiającym
- 1.2. Ustawa z dnia 20 czerwca 1997 r. - Prawo o ruchu drogowym (Dz.U.2022 poz. 988).
- 1.3. Rozporządzenie Ministra Infrastruktury z dnia 14.04.2017 r. w sprawie szczegółowych warunków zarządzania ruchem na drogach oraz wykonywania nadzoru nad tym zarządzaniem (Dz. U. 2017 poz. 784).
- 1.4. Rozporządzenie Ministra Infrastruktury z dnia 03.07.2003 r. w sprawie szczegółowych warunków technicznych dla znaków i sygnałów drogowych oraz urządzeń bezpieczeństwa ruchu drogowego i warunków ich umieszczania na drogach (Dz.U. nr 2019 poz. 2311) z załącznikami.
- 1.5. Rozporządzenie Ministra Infrastruktury oraz Spraw Wewnętrznych i Administracji z dnia 31.07.2002 r. w sprawie znaków i sygnałów drogowych (Dz.U. 2019 poz. 2310).
- 1.6. Ustawa z dnia 21 marca 1985 r. o drogach publicznych (Dz.U.2022 poz. 1693).
- 1.7. Rozporządzenie Ministra Infrastruktury z dnia 24 czerwca 2022 w sprawie przepisów techniczno - budowlanych dotyczących dróg publicznych (Dz.U.2022 poz. 1518).
- 1.8. Zlecenie z Urzędu Gminy Santok.

### 2. Stan istniejący i charakterystyka ruchu

ulica Widokowa (dz. ew. nr 61) w m. Czechów jest drogą gminną nr 004675F, dwukierunkową, o nawierzchni z kostki betonowej prefabrykowanej i szerokości jezdni 3,0. Obowiązująca dopuszczalna prędkość na tym odcinku to 50 km/h. Po obu stronach jezdni brak jest się chodnika dla pieszych.

### 3. Stan projektowany

Projektuje się czasową organizację ruchu drogowego na czas zabezpieczenia robót na usunięcia awarii nawierzchni drogi gminnej nr 004675F - ul. Widokowa (dz. ew. nr 61) w m. Czechów.

Projektowana organizacja ruchu drogowego zakłada wyłączenie z ruchu odcinka ul. Widokowej zgodnie z załączonymi schematami (rys.1 – rys.2) na podkładach mapowych w skali 1:1000. Zamknięcie należy zabezpieczyć zaporami: U-20b oraz oznakować znakami: B-1, D-4a, D-4b, D-4c.

Minimalna odległość pomiędzy projektowanymi znakami a istniejącymi nie może być mniejsza niż 10 m. Odległość znaków od krawędzi jezdni winna wynosić od 0,5 do 2,0 m, a wysokość na której będą zawieszane znaki od 2,2 do 2,5 m. Oznakowanie wykonać znakami odbłaskowymi z folii II typu lub folii pryzmatycznej z grupy dużej zgodnie ze schematem oznakowania. Zapory drogowe: U-20b ustawić na wysokości od 0,9 do 1,1 m (mierząc górną krawędź zapory).

Zarządzający droga zobowiązany jest do usunięcia tymczasowego oznakowania niezwłocznie po zakończeniu robót.

Za zgodność kserokopii  
z oryginałem  
z up. Wójta Gminy Santok

26.01.2023  
Santok, dnia .....

Bogumiła Popkowska  
KIEROWNICZKA  
Referatu Rozwoju i Gospodarki Przestrzennej

Bogumiła Popkowska  
KIEROWNICZKA  
Referatu Rozwoju i Gospodarki Przestrzennej

#### 4. Zestawienie znaków drogowych

Lp.	Symbol	Objaśnienie znaku
1.	B-1	„zakaz ruchu”
2.	D-4a	„droga bez przejazdu”
3.	D-4b	„wjazd na drogę bez przejazdu”
4.	D-4c	„wjazd na drogę bez przejazdu”
5.	U-20b	„zapora drogowa pojedyncza szeroka”

#### 5. Uwagi końcowe

Za właściwe oznakowanie zgodnie z niniejszym projektem organizacji ruchu odpowiada Zarządzający drogą.

Wszystkie urządzenia bezpieczeństwa użyte do zabezpieczenia i oznakowania robót powinny być dobrze widoczne zarówno w dzień, jak i w nocy, oraz utrzymane w należytym stanie przez cały okres trwania robót.

Projektowane oznakowanie należy dostosować do sytuacji w terenie

#### Uwaga

Wprowadzający organizację ruchu wystąpi do Starosty Gorzowskiego na 7 dni przed planowaną zmianą.

**Przewidywany termin wprowadzenia organizacji ruchu: 31.10.2022 r.**

**Przewidywany przywrócenia poprzedniej organizacji ruchu: 30.12.2023 r.**

**BRD Projekt**

inż. Cezary Mięszkowski  
właściciel

Za zgodność kserokopii  
z oryginałem

z up. Wójta Gminy Santok, dnia 26.01.2023 r.

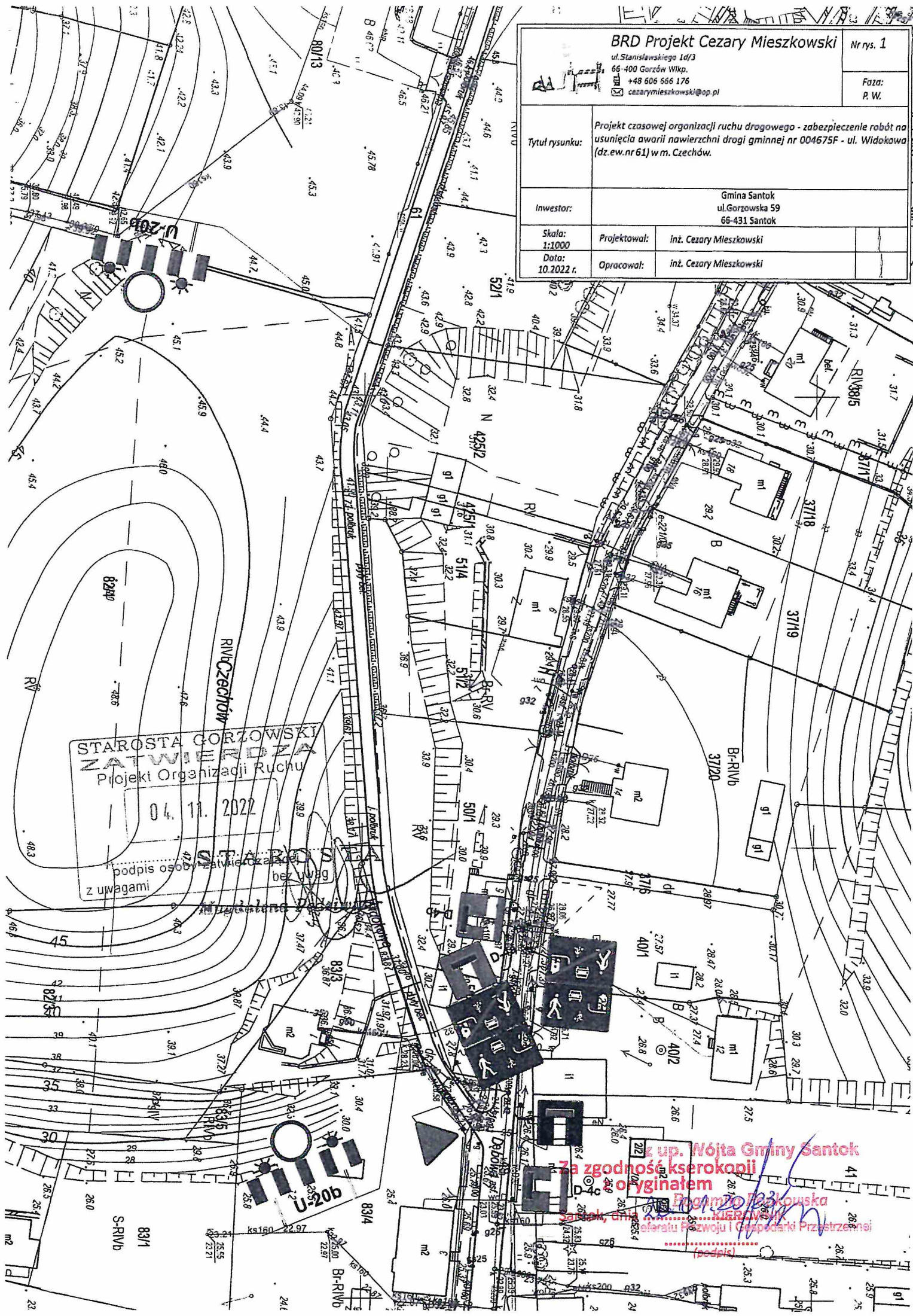
Bogumiła Popkowska

KIEROWNIK  
Referatu Rozwoju i Gospodarki Przestrzennej

Bogumiła Popkowska  
KIEROWNIK  
Referatu Rozwoju i Gospodarki Przestrzennej



<b>BRD Projekt Cezary Mieszkowski</b> Nr rys. 1 ul. Stanisławskiego 1d/3 66-400 Gorzów Wlkp. +48 606 666 176 cesarymieszkowski@op.pl		Faza: P. W.
Tytuł rysunku: Projekt czasowej organizacji ruchu drogowego - zabezpieczenie robót na usunięcia awarii nawierzchni drogi gminnej nr 004675F - ul. Widokowa (dz.ew.nr 61) w m. Czechów.		Inwestor: Gmina Santok ul. Gorzowska 59 66-431 Santok
Skala: 1:1000 Data: 10.2022 r.	Projektował: inż. Cezary Mieszkowski Opracował: inż. Cezary Mieszkowski	

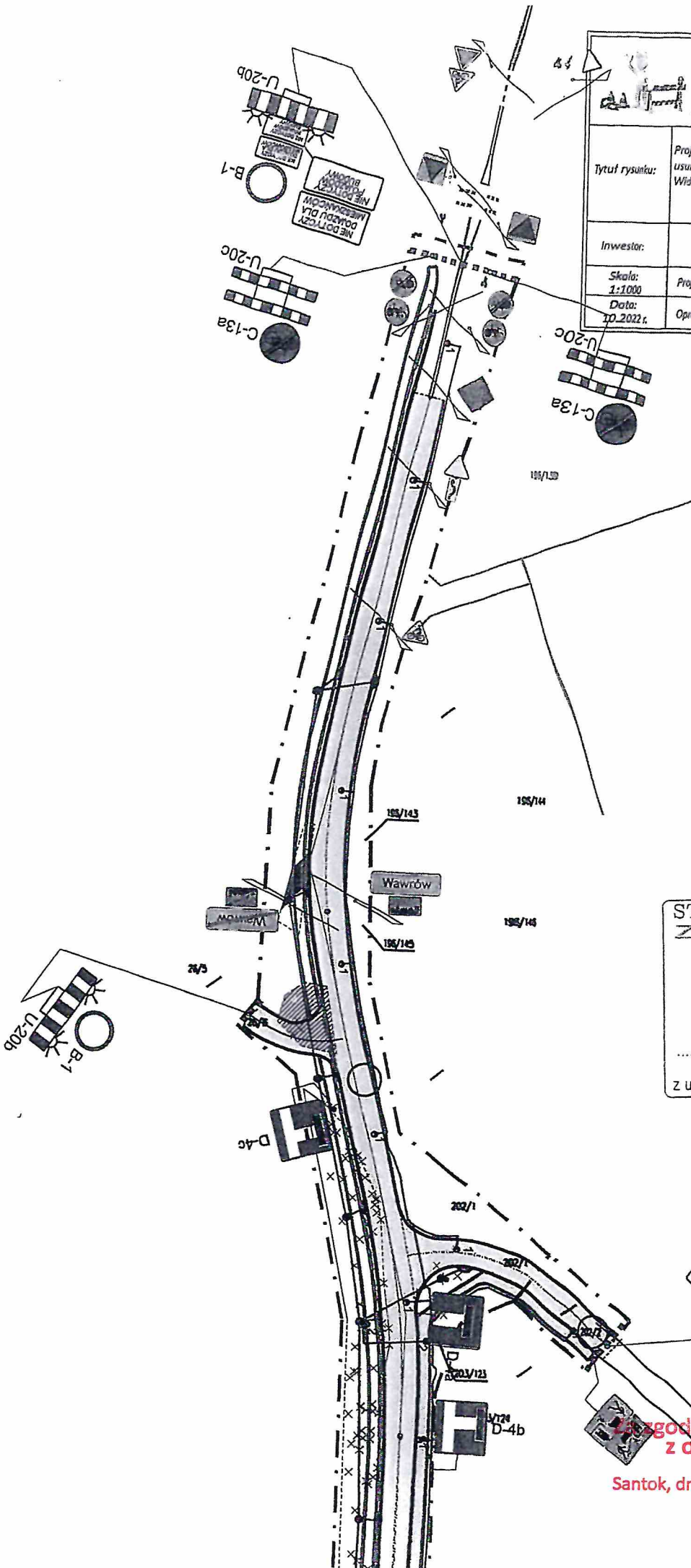


STAROSTA GORZOWSKI  
 NATWIERDZA  
 Projekt Organizacji Ruchu  
 04.11.2022  
 podpis osoby natwierdzającej  
 z uwagami

z up. Wójta Gminy Santok  
 Za zgodność kserokopii  
 oryginałem  
 Pani **Magdalena Krawczewska**  
 Referat ds. Rozwoju i Gospodarki Przestrzennej  
 (podpis)



<b>BRD Projekt Cezary Mieszkowski</b> ul. Starostowskiego 14/3 66-400 Gorzów Wlkp. +48 606 656 176 Cezarymieszkowski@op.pl		Nr rys. 2
		Faza: P. W.
Tytuł rysunku:	Projekt czasowej organizacji ruchu drogowego - zabezpieczenie robót na usunięcia awarii na powierzchni drogi gminnej nr 004675F (dz.ew.nr 61) - ul. Widokowa w m. Czechów.	
Inwestor:	Gmina Santok ul. Gorzowska 59 66-431 Santok	
Skala: 1:1000	Projektował:	inż. Cezary Mieszkowski
Data: 10.2022r.	Opracował:	inż. Cezary Mieszkowski



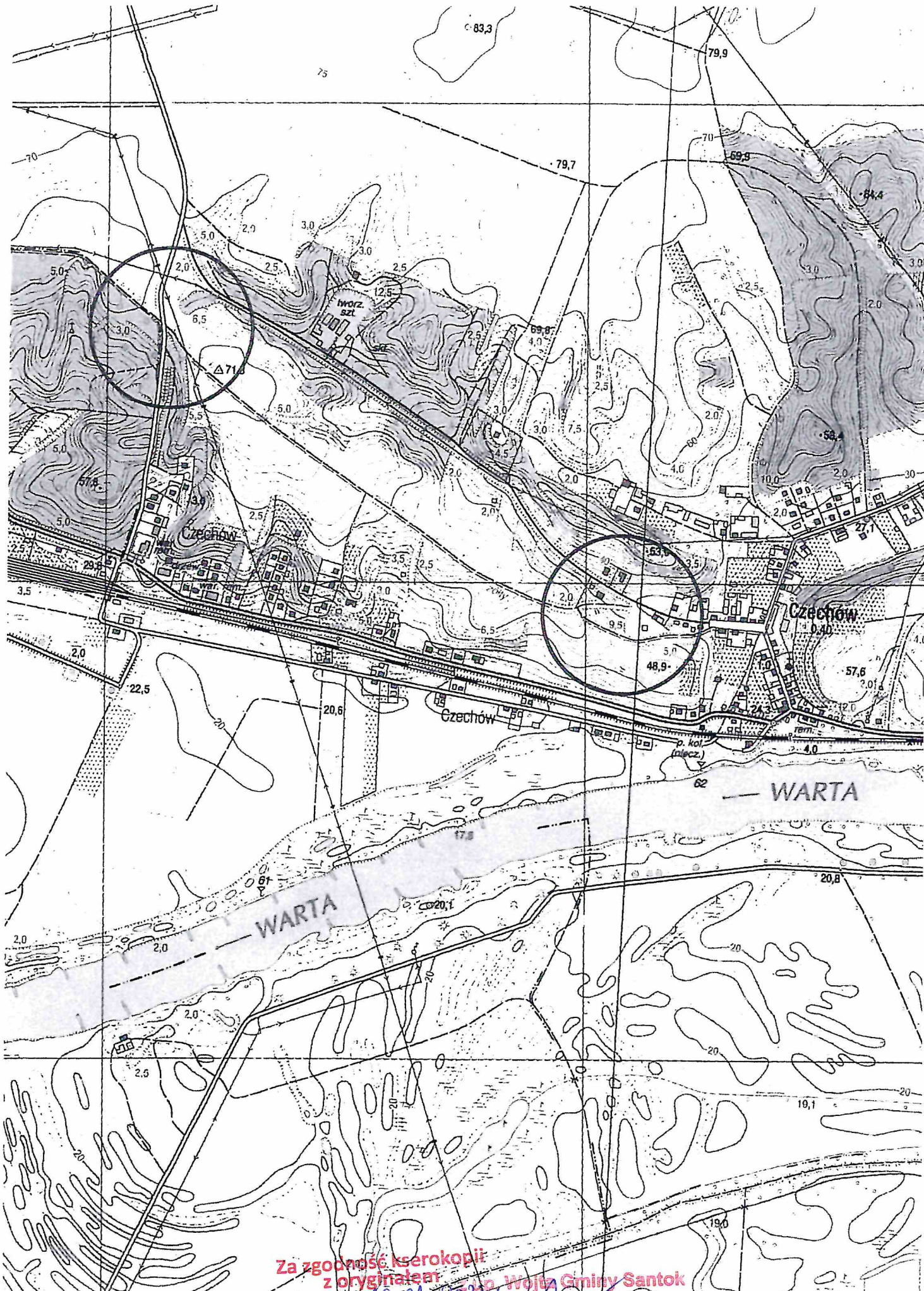
STAROSTA GORZOWSKI  
ZATWIERDZA  
Projekt Organizacji Ruchu

04. 11. 2022

..... Z. up. STAROSTY  
podpis osoby zatwierdzającej  
z uwagami bez uwag  
Magdalena Nowak  
WICESTAR

zgodność kserokopii z oryginałem  
Santok, dnia 16.01.2023  
Bogumiła Popkowska  
Referat / podpis / Gospodarki Przestrzennej





Za zgodność kserokopii  
z oryginałem  
16.01.2023, Wojta Gminy Santok  
Santok, dnia .....

..... Bogumiła Popkowska  
(podpis) KIEROWNICZKA  
Referatu Rozwoju i Gospodarki Przestrzennej

Plan orientacyjny  
Skala 1:10000  
Czechów