



ViaAmbra Sebastian Grabiński
ul. Krucza 19/61
00 - 525 Warszawa
tel. 660 678 810
s.grabinski@interia.pl

PROJEKT TECHNICZNY

Nazwa inwestora wraz z adresem: Powiat Gorlicki
ul. Biecka 3,
38-300 Gorlice

TOM III

Nazwa zamierzenia budowlanego: **Przebudowa dróg dojazdowych do pól w ramach operacji pn. „Scalanie gruntów wsi Raclawice, gmina Biecz, powiat Gorlice”**

Adres i kategoria obiektu budowlanego: Przebudowa dróg dojazdowych do pól w ramach operacji pn. „Scalanie gruntów wsi Raclawice, gmina Biecz, powiat Gorlice”
Droga nr 7 – etap 2. (270017K)
Kategoria obiektu budowlanego: XXV – drogi

Nazwa elementu projektu budowlanego: **PROJEKT TECHNICZNY**
Branża: Drogowa

Nazwę jednostki ewidencyjnej, nazwę i numer obrębu ewidencyjnego oraz numery działek ewidencyjnych, na których obiekt jest usytuowany: województwo małopolskie, gmina Biecz, powiat Gorlicki:

Obręb Raclawice: działka ewidencyjna nr 42

Funkcja (branża)	Imię i nazwisko	Uprawnienia	Specjalność	Podpis
Projektował (b. drogowa)	mgr inż. Sebastian Grabiński	MAZ/0014/PWBD/18	Uprawnienia budowlane do projektowania i kierowania robotami budowlanymi w specjalności inżynierskiej drogowej bez ograniczeń	
Sprawdził (b. drogowa)	mgr inż. Andrzej Duliński	MAZ/0012/PWBD/18	Uprawnienia budowlane do projektowania i kierowania robotami budowlanymi w specjalności inżynierskiej drogowej bez ograniczeń	
Sporządziła	mgr inż. Anna Winckiewicz	-		

Gdańsk, 20 czerwca 2023 r. EGZ. ...

SPIS TREŚCI

TOM III	PROJEKT TECHNICZNY
----------------	---------------------------

I. CZĘŚĆ OPISOWA.....	3
1 Podstawa opracowania.....	3
2 Zakres opracowania.....	3
3 Zamierzony sposób użytkowania oraz program użytkowy obiektu budowlanego .	3
4 Opis stanu istniejącego.....	3
5 Opis stanu projektowanego.....	4
6 Opinia geotechniczna	4
II. CZĘŚĆ RYSUNKOWA.....	6
Rys. 1 – Plan Orientacyjny skala 1:20 000.....	6
Rys. 2 – Plan Sytuacyjny skala 1:1000	6
Rys. 3 – Przekroje normalne skala 1:50.....	6

I. CZĘŚĆ OPISOWA

1 Podstawa opracowania

- Ustawa z dnia 7 lipca 1994r. - Prawo budowlane (Dz. U. 2023, poz. 682, z późn. zm.)
- Ustawa z dnia 27 kwietnia 2001r. - Prawo ochrony środowiska (Dz.U. 2022 poz. 2556, z późn. zm.)
- Ustawa z dnia 20 lipca 2017r. - Prawo wodne (Dz.U. 2022 poz. 2625, z późn. zm.),
- Rozporządzenie Ministra Infrastruktury z dnia 24 czerwca 2022 r. w sprawie przepisów techniczno-budowlanych dotyczących dróg publicznych (Dz.U. 2022 poz. 1518),
- Obowiązujące normy, przepisy i instrukcje.

2 Zakres opracowania

Przedmiotem niniejszego opracowania jest wykonanie dokumentacji projektowej dla zadania pn.: „Przebudowa dróg dojazdowych do pól w ramach operacji pn. „Scalanie gruntów wsi Raclawice, gmina Biecz, powiat Gorlice” w zakresie obejmującym drogę oznaczoną w ramach przedmiotowego zadania jako „droga nr 7” – etap 2. na odcinku od KM 0+893 do KM 1+498 oraz od KM 1+600 do KM 1+824.

3 Zamierzony sposób użytkowania oraz program użytkowy obiektu budowlanego

Inwestycja stanowi dojazd do terenów mieszkalnych, rolniczych oraz leśnych. Zamierzony sposób użytkowania zgodny jest z warunkami decyzji o ustaleniu lokalizacji inwestycji celu publicznego.

4 Opis stanu istniejącego

Droga nr 7 zlokalizowana jest na terenie gminy Biecz, na działce nr 42, obręb Raclawice i stanowi ona odcinek drogi publicznej nr 270017K. Długość drogi objętej przebudową w ramach etapu 2. wynosi 829m (od KM 0+893 do KM 1+498 oraz od KM 1+600 do KM 1+824).

Pas drogowy działki nr 42 w zakresie etapu 2. posiada szerokość ok. 8,0 m. W stanie istniejącym zlokalizowana jest droga kruszywowa o szerokości 4,5 m (jezdnia o szerokości 3,5 m wraz z zarośniętymi trawą kruszywowymi poboczami o szerokości 0,5 m), charakteryzująca się nierównościami.

Do przedmiotowej drogi dowiązują się drogi niepubliczne, określone w ramach zadania inwestycyjnego nr: 11, 12, 27.

Natężenie ruchu w ciągu dnia określa się jako bardzo małe.

Na podstawie obowiązującego Miejscowego Planu Zagospodarowania Przestrzennego Gminy Biecz (Uchwała Nr XVI/156/2004 Rady Miejskiej w Bieczu z dnia 9 grudnia 2004 r.) stwierdzono, iż:

- teren inwestycji nie jest położony w granicach strefy ochrony konserwatorskiej;

- teren inwestycji nie jest położony w granicach strefy ochrony krajobrazu.

W ciągu przedmiotowej drogi znajduje się sieć gazowa. Z uwagi na przegłębienia istniejących sieci uzbrojenia terenu, nie będą one generować kolizji z przewidzianymi pracami budowlanymi i w wyniku prowadzonych prac, sieci nie zostaną naruszone. Roboty budowlane w pobliżu trasy istniejących sieci uzbrojenia terenu należy prowadzić ręcznie ze szczególną ostrożnością.

5 Opis stanu projektowanego

Projekt zakłada przebudowę istniejącej drogi w celu poprawy komfortu użytkowników drogi i wzrostu bezpieczeństwa ruchu drogowego.

Projektuje się przebudowę drogi o szerokości jezdni 3,5 m z obustronnymi poboczami o szerokości 0,5 m, poprzez wyrównanie istniejącej nawierzchni jezdni i wzmocnienie jej z mieszanki niezwiązanej z kruszywem, a także uzupełnienie poboczy. Zakłada się, iż odwodnienie drogi odbywać się będzie zgodnie ze stanem istniejącym powierzchniowo do gruntu. W lokalizacji występowania istniejących rowów, należy przewidzieć ich oczyszczenie i odmulenie. W związku z przedmiotową inwestycją nie zakłada się wycinki drzew wymagających pozwolenia na wycinkę.

Dane projektowe:

- Szerokość jezdni: 3,5 m
- Spadek poprzeczny jezdni: daszkowy 2%
- Szerokość poboczy: 0,5 m
- Spadek poprzeczny pobocza: 8,0 %
- Pochylenie skarp: 1:1,5
- klasa techniczna D
- Prędkość projektowa 30 km/h

Konstrukcja nawierzchni jezdni

- Mieszanka niezwiązana z kruszywem C90/3 o uziarnieniu 0/31,5 – gr. 10 cm
- Istniejąca konstrukcja jezdni – wyrównana – gr. 10 cm

Konstrukcja poboczy:

- Mieszanka niezwiązana z kruszywem C90/3 o uziarnieniu 0/31,5 – gr.10 cm

6 Opinia geotechniczna

Na podstawie § 4 pkt. 4 Dz.U.2012.0.463 - Rozporządzenie Ministra Transportu, Budownictwa I Gospodarki Morskiej z dnia 25 kwietnia 2012 r. w sprawie ustalania

geotechnicznych warunków posadowienia obiektów budowlanych zakwalifikowano obiekt do I kategorii geotechnicznej w prostych warunkach gruntowych.

Warunki geotechniczne należy uznać za proste.

II. CZĘŚĆ RYSUNKOWA

Rys. 1 – Plan Orientacyjny

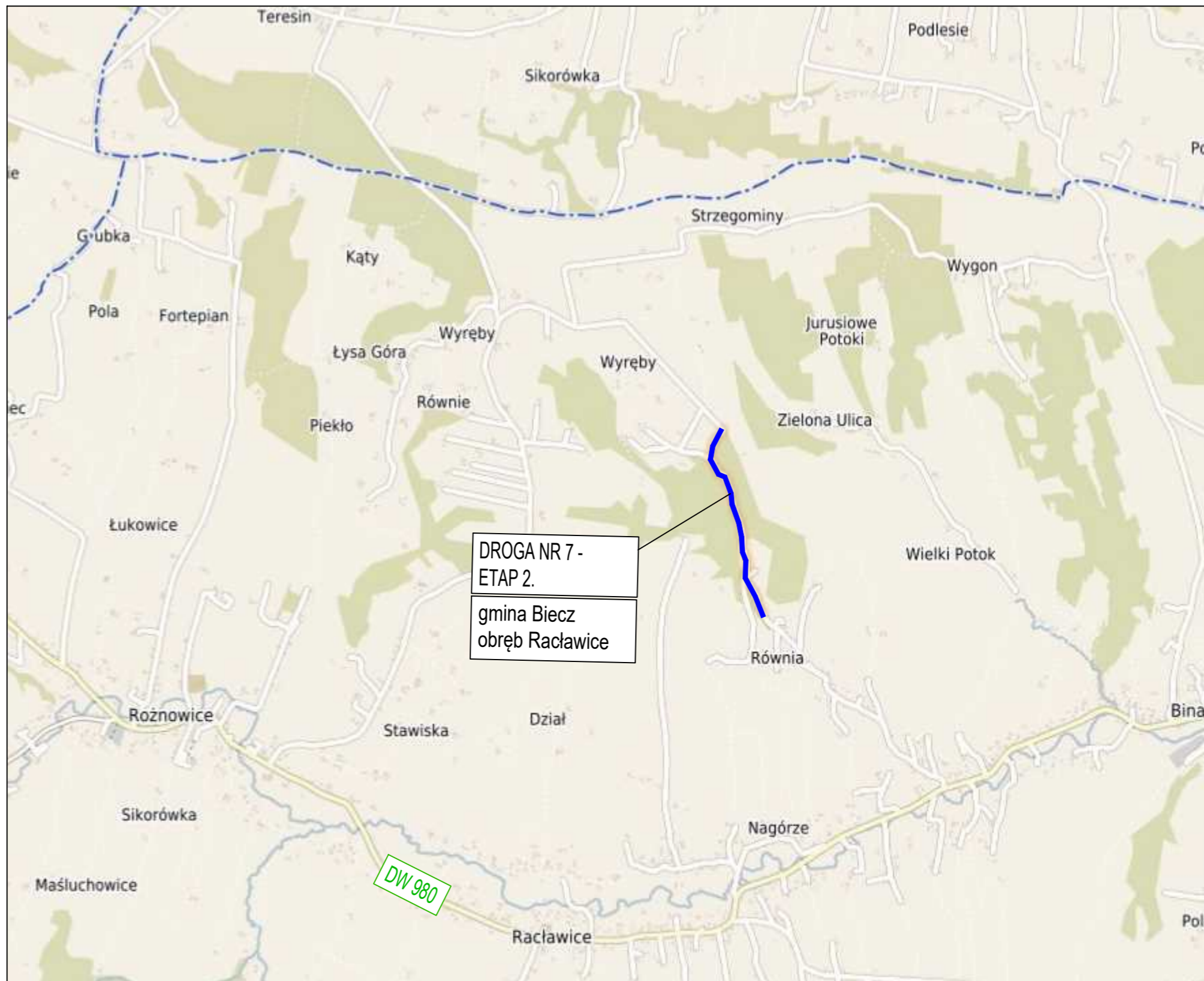
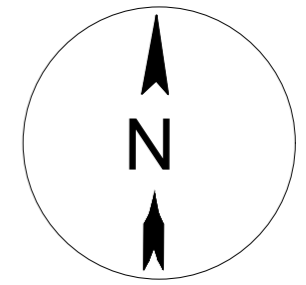
skala 1:20 000

Rys. 2 – Plan Sytuacyjny

skala 1:1000

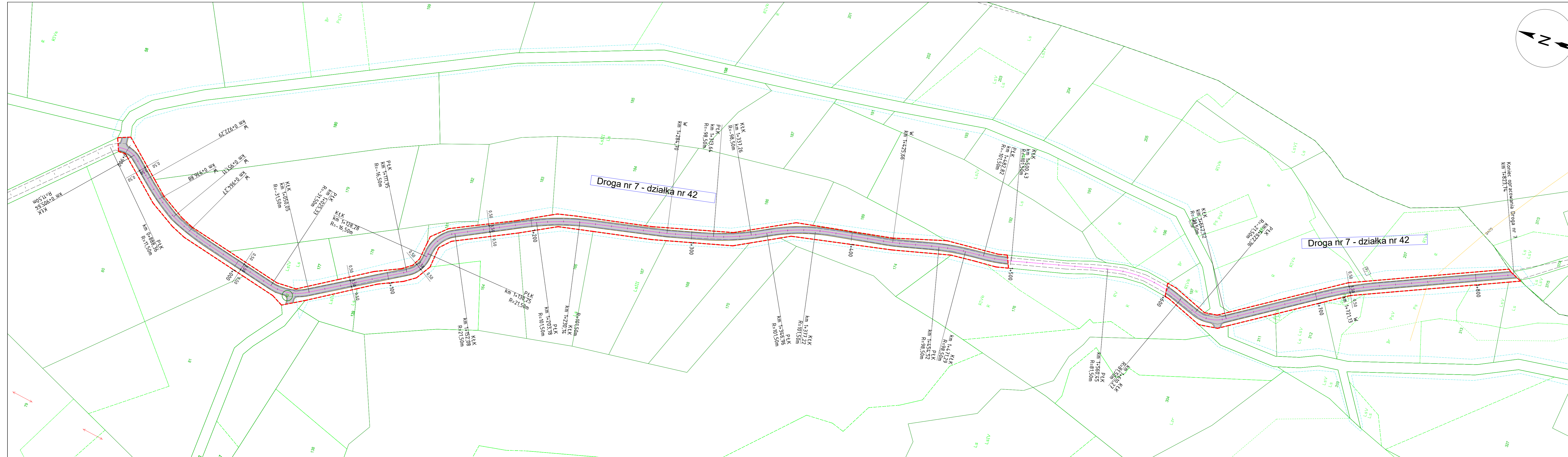
Rys. 3 – Przekroje normalne

skala 1:50



DROGA NR 7 -
ETAP 2.
gmina Biecz
obręb Raclawice

JEDNOSTKA PROJEKTOWA		Projektory drogowe	
Via Ambra Sebastian Grabiński ul. Krucza 19/61, 00-525 Warszawa			
INWESTOR	Powiat Gorlicki ul. Biecka 3 38-300 Gorlice		
NAZWA I ADRES OBIEKTU BUDOWLANEGO			
Przebudowa dróg dojazdowych do pól w ramach operacji pn.:Scalenie gruntów wsi Raclawice, gmina Biecz, powiat Gorlice			
TYTUŁ RYSUNKU	PRZEKROJE NORMALNE		
FUNKCJA BRANZA	IMIĘ I NAZWISKO SPECJALNOŚĆ I NUMER UPRAWNIEN BUDOWLANYCH	PODPIS	DATA
PROJEKTANT branża drogowa	mgr inż. Sebastian Grabiński Uprawnienia budowlane do projektowania bez ograniczeń w specjalności drogowej nr MAZ/0014/PWBD/18		06.2023r.
SPRAWDZAJĄCY branża drogowa	mgr inż. Andrzej Duliński Uprawnienia budowlane do projektowania bez ograniczeń w specjalności drogowej nr MAZ/0012/PWBD/18		06.2023r.
SPORZĄDZIŁA	mgr inż. Anna Winckiewicz		06.2023r.
SKALA RYS. 1:20 000		NR RYS. 1	ARKUSZ



LEGENDA:
DROGA NR 7 - ETAP 2.

	GRANICA OPRACOWANIA
	DZIAŁKI OBJĘTE INWESTYCJĄ
	PROJ. NAWIERZCHNIA JEZDNI
	PROJ. POBOCZE
	PROJ. KRAWĘDŹ POBOCZA
	PROJ. KRAWĘDŹ JEZDNI
	OŚ DROGI

kompleks opracowania Droga nr 7
km 1+623,74

Droga nr 7 - działka nr 42

Droga nr 7 - działka nr 42

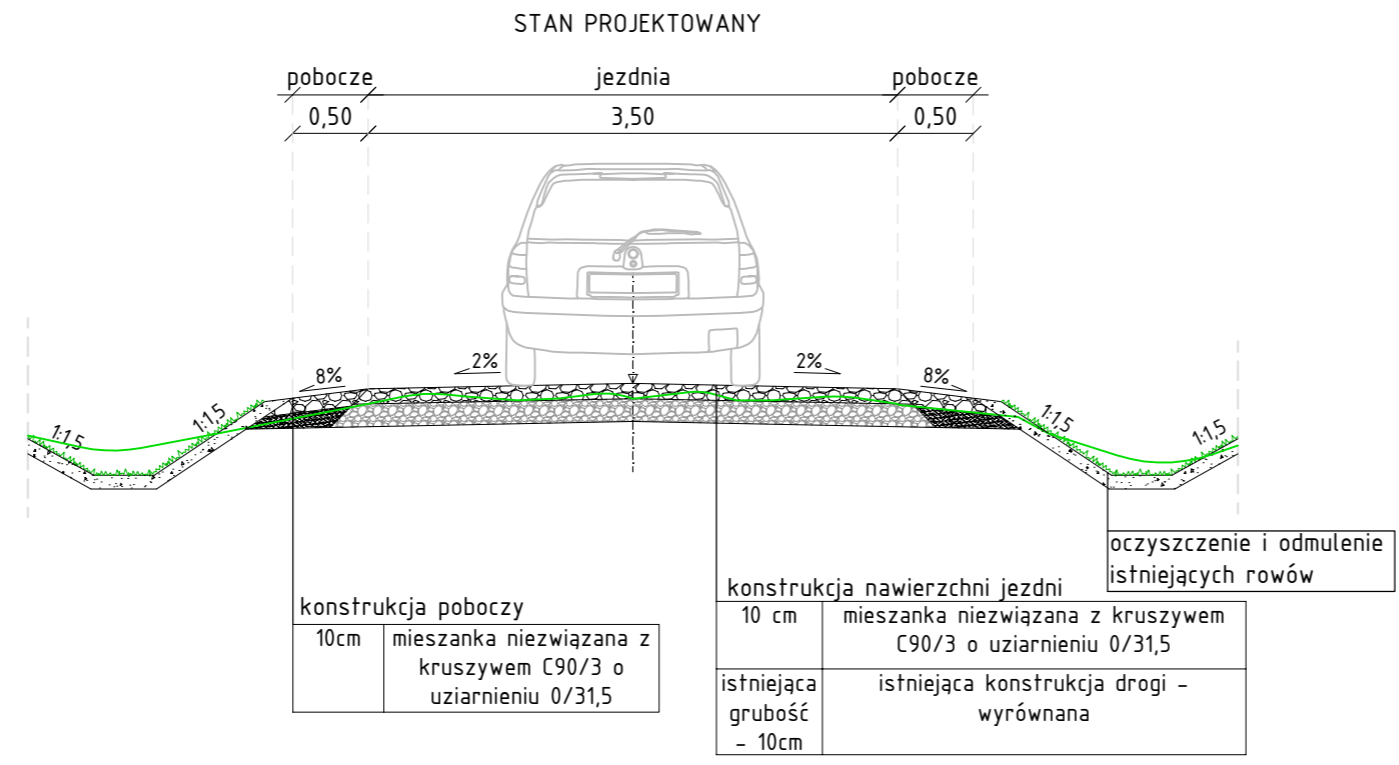
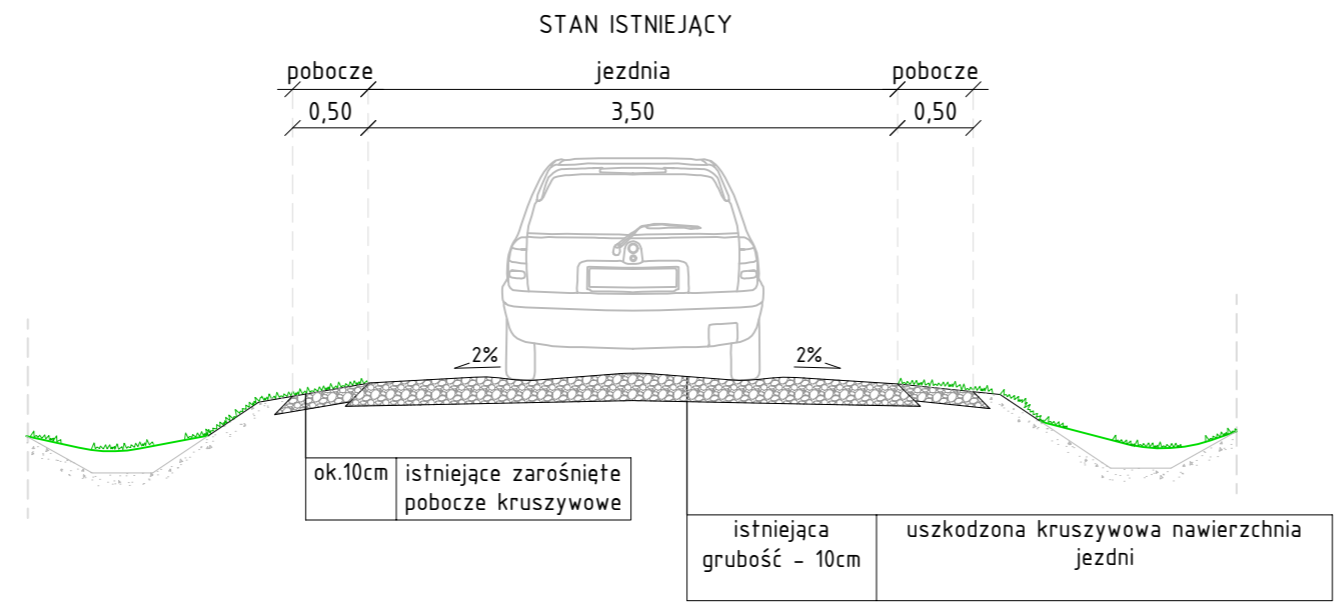
JEDNOSTKA PROJEKTOWA
Via Ambra Sebastian Grabiński
ul. Krucza 19/61, 00-525 Warszawa

INWESTOR
Powiat Gorlicki
ul. Biecka 3
38-300 Gorlice

NAZWA I ADRES OBIEKTU BUDOWLANEGO
Przebudowa dróg dojazdowych do pól w ramach operacji pn. Scalenie gruntów wsi Ractawice, gmina Biecz, powiat Gorlice

TYTUŁ RYSUNKU		
PLAN SYTUACYJNY		
FNKNCJA BRANZA:	IME I NAZWISKO SPECJALNOŚĆ I NUMER UPRAWNIEN BUDOWLAN YCH	PODPIS DATA
PROJEKTANT	mgr inż. Sebastian Grabiński Uprawnienia budowlane do projektowania bez ograniczeń w specjalności drogowej nr MAZ/0014/PWB07/18	06.2023r.
SPRAWDZAJĄCY	mgr inż. Andrzej Duliński Uprawnienia budowlane do projektowania bez ograniczeń w specjalności drogowej nr MAZ/0012/PWB07/18	06.2023r.
SPORZĄDZIŁA	mgr inż. Anna Winckiewicz	06.2023r.
SKALA RYS.	NR RYS.	ARKUSZ
1:1000	2	

ODCINEK od KM 0+893 do KM 1+498
oraz od KM 1+600 do KM 1+824



DROGA NR 7 - ETAP 2.

LEGENDA:

- istniejąca kruszowa konstrukcja nawierzchni
- mieszanka niezwiązana z kruszywem C90/3
- grunt zasypowy
- 10 cm warstwa humusu wraz z obsianiem mieszanką traw

JEDNOSTKA PROJEKTOWA		Projekty drogowe
Via Ambra Sebastian Grabiński ul. Krucza 19/61, 00-525 Warszawa		
INWESTOR		
Powiat Gorlicki ul. Biecka 3 38-300 Gorlice		
NAZWA I ADRES OBIEKTU BUDOWLANEGO		
Przebudowa dróg dojazdowych do pól w ramach operacji pn.:Scalenie gruntów wsi Ractawice, gmina Biecz, powiat Gorlice		
TYTUŁ RYSUNKU	PRZEKROJE NORMALNE	
FUNKCJA BRANZA	IMIĘ I NAZWISKO SPECJALNOŚĆ I NUMER UPRAWNIENÍ BUDOWLANÝCH	PODPIS DATA
PROJEKTANT <small>branża drogowa</small>	mgr inż. Sebastian Grabiński Uprawnienia budowlane do projektowania bez ograniczeń w specjalności drogowej nr MAZ/0014/PWBD/18	06.2023r.
SPRAWDZAJĄCY <small>branża drogowa</small>	mgr inż. Andrzej Duliński Uprawnienia budowlane do projektowania bez ograniczeń w specjalności drogowej nr MAZ/0012/PWBD/18	06.2023r.
SPORZĄDZIŁA	mgr inż. Anna Winckiewicz	
SKALA RYS. 1:50	NR RYS. 3	ARKUSZ