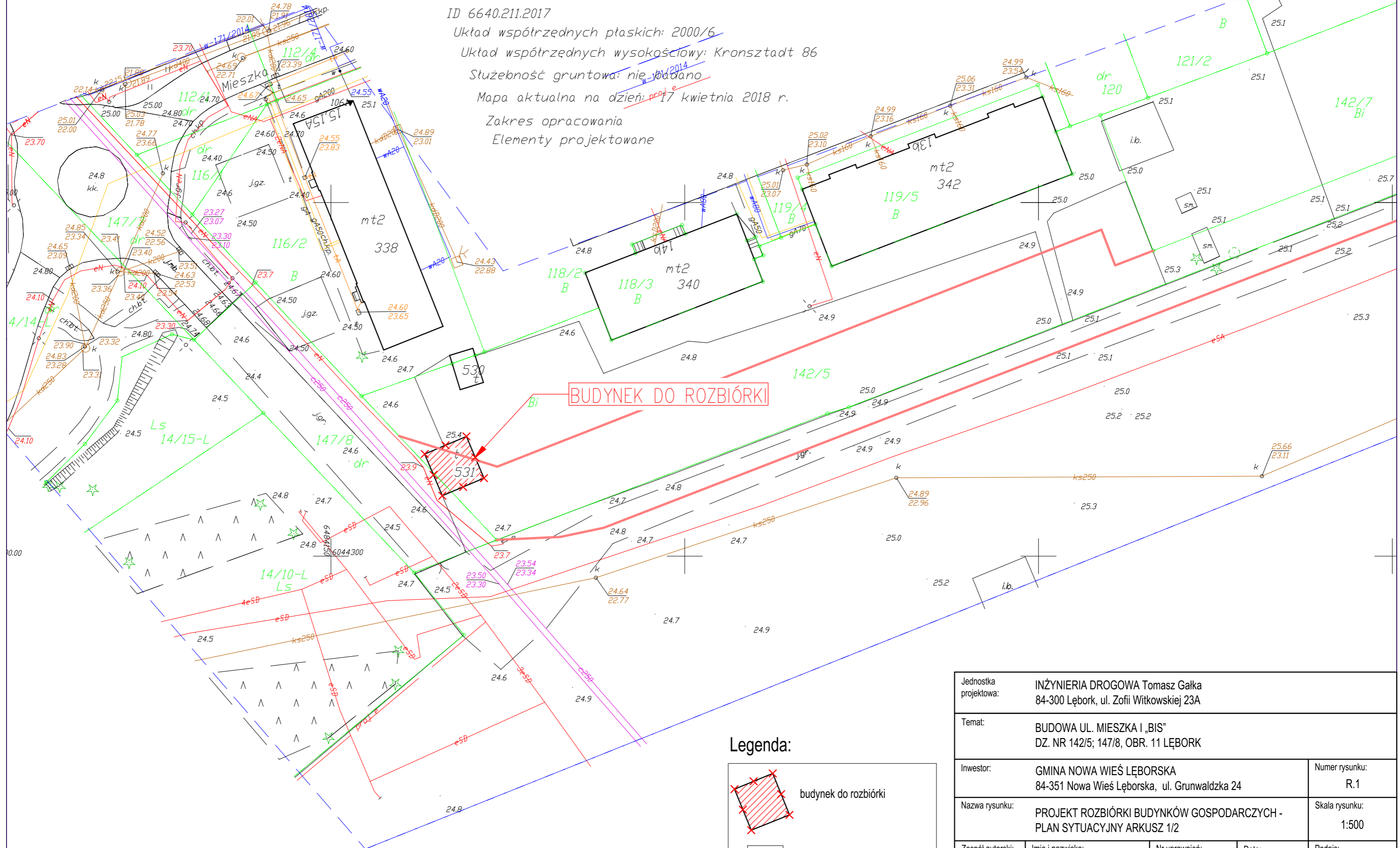


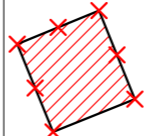

# PROJEKT ROZBIÓRKI BUDYNKÓW GOSPODARCZYCH PLAN SYTUACYJNY ARKUSZ 1/2 SKALA 1:500

Województwo: pomorskie  
Powiat: lęborski  
Jednostka ewidencyjna: m. Lębork [220801\_1]  
Obręb: Obręb 11 [0011]  
Działka: 142/5, 299/6, ul. Mieszka I  
ID 6640.211.2017  
Układ współrzędnych płaskich: 2000/6  
Układ współrzędnych wysokościowy: Kronsztadt 86  
Służebność gruntowa: nie badano  
Mapa aktualna na dzień: 17 kwietnia 2018 r.  
Zakres opracowania  
Elementy projektowane



**BUDYNEK DO ROZBIÓRKI**

**Legenda:**

-  budynek do rozbiórki
-  granica do podziału ZRID

Jednostka projektowa:	INŻYNIERIA DROGOWA Tomasz Gałka 84-300 Lębork, ul. Zofii Witkowskiej 23A			
Temat:	BUDOWA UL. MIESZKA I „BIS” DZ. NR 142/5; 147/8, OBR. 11 LĘBORK			
Inwestor:	GMINA NOWA WIEŚ LĘBORSKA 84-351 Nowa Wieś Lęborska, ul. Grunwaldzka 24	Numer rysunku:		R.1
Nazwa rysunku:	PROJEKT ROZBIÓRKI BUDYNKÓW GOSPODARCZYCH - PLAN SYTUACYJNY ARKUSZ 1/2			Skala rysunku: 1:500
Zespół autorski:	Imię i nazwisko:	Nr uprawnień:	Data:	Podpis:
Opracował:	mgr inż. Tomasz GAŁKA	POM/0172/PWOD/06	08/2019	
	mgr inż. Adam Jeliński	POM/0110/PWOK/09	08/2019	