

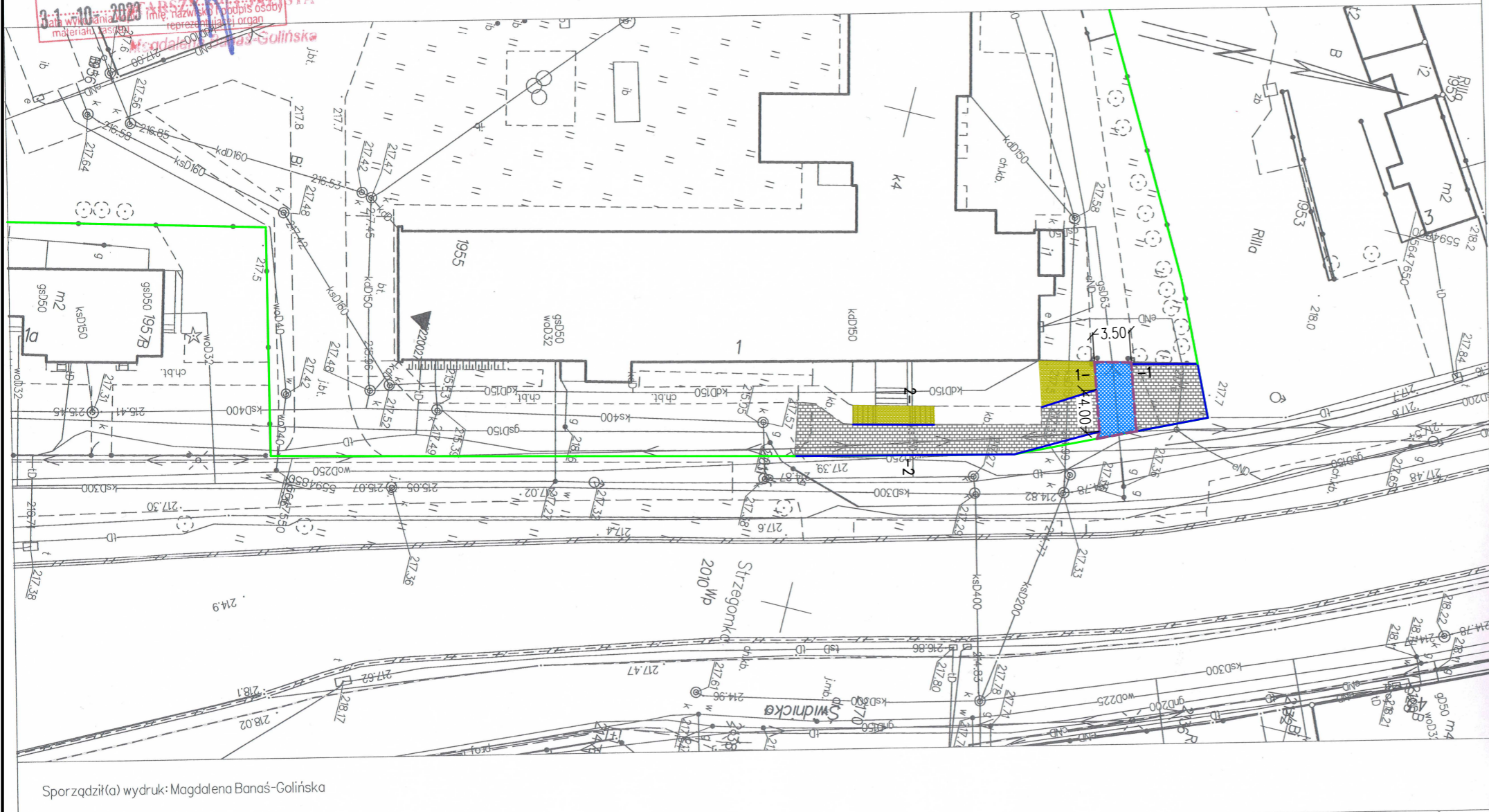
Nr kanc.: GK.VII.40.30.2.1853.2023

**STAROSTA ŚWIDNICKI**  
Nazwa organu prowadzącego państwowy  
zasób geodezyjny i kartograficzny  
**PL.PZGIK.**  
Identyfikator ewidencyjny materiału zasobu  
**mape zasadnicze**  
Nazwa materiału zasobu

Z upoważnienia  
Magdalena Banaś-Golińska  
3-1-10-2023







Województwo: dolnośląskie  
Powiat: świdnicki  
Jednostka ewidencyjna: 021906\_5, Strzegom - obszar wiejski  
Obręb: 0022, Zółkiewka

**KOPIA MAPY ZASADNICZEJ**  
Sekcje mapy: 5.145.32.15.1.3; 5.145.32.15.1.4  
SKALA 1:500



Sporządził(a) wydruk: Magdalena Banaś-Golińska

**Legenda:**

-  Proj. chodnik z kostki betonowej gr. 8 cm
-  Proj. wjazd bitumiczny
-  Proj. uzupełnienie grysem granitowym 2/8
-  Proj. krawężnik zaniżony 15x22 światło 2 cm
-  Proj. obrzeże betonowe 8x30
-  Granica działki

GMINA STRZEGOM UL. RYNEK 38 58-150 STRZEGOM			
Tytuł projektu: REMONT NAWIERZCHNI UTWARDZONYCH DZ.NR 1955 , OBRĘB ŚRÓDMIEŚCIE NR 3 W STRZEGOMIU			
Tytuł rysunku: Plan sytuacyjny			
Stadium: PROJEKT TECHNICZNY DO ZGŁOSZENIA ROBÓT BUDOWLANYCH			
Branża: DROGOWA			
	Imię i Nazwisko	Uprawnienia nr	Podpis
Opracował:	MIROSLAW HOŁUBECKI	81/DOŚ/07	
Opracował:			
Opracował:			
Data: 20.10.2023	Skala: 1:500	Nr rys: 1.0	