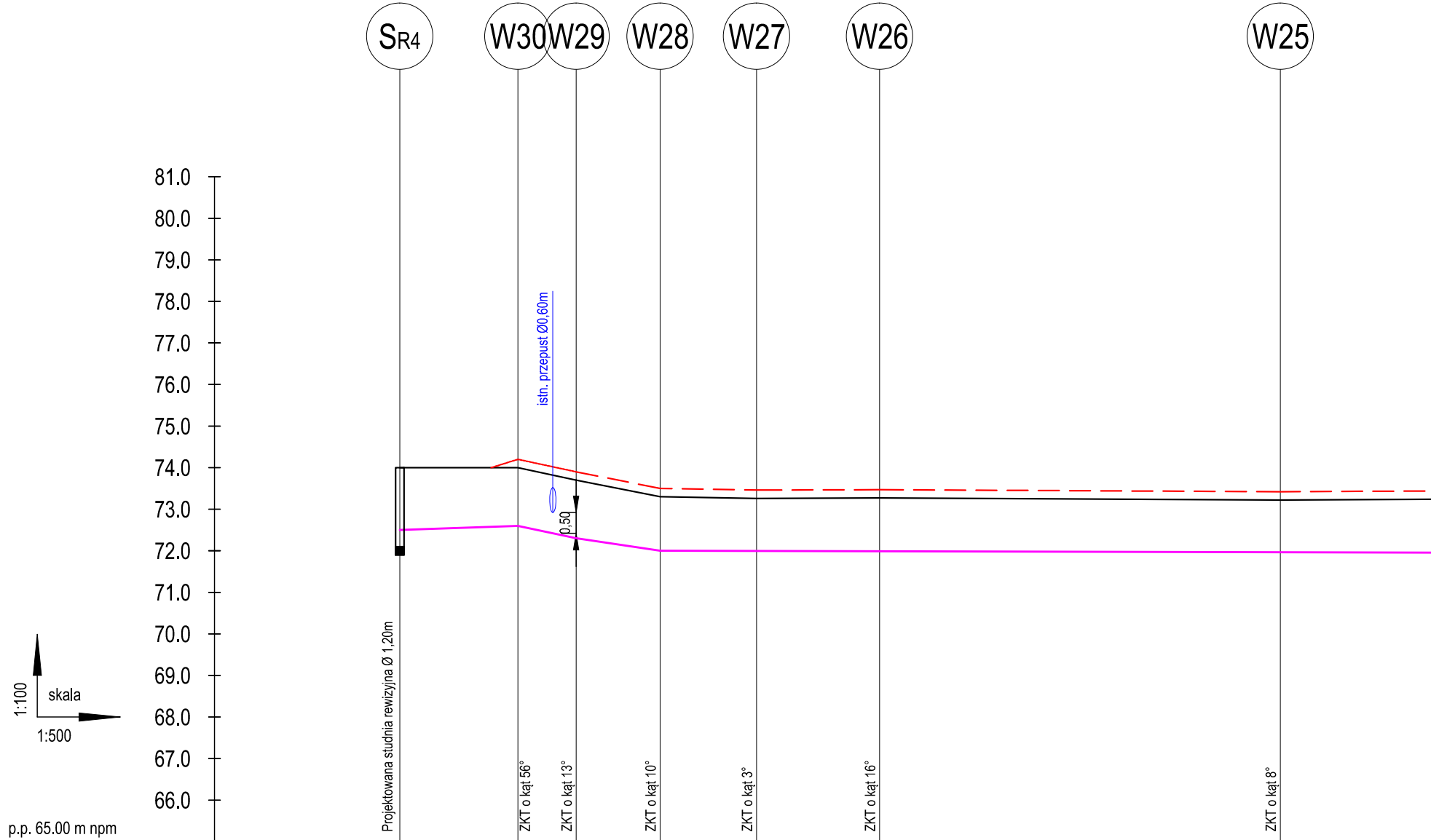
SR4
W30
W29
W28
W27
W26
W25
81.0
80.0
79.0
78.0
77.0
76.0
75.0
74.0
73.0
72.0
71.0
70.0
69.0
68.0
67.0
66.0
istn. przepust Ø0,60m
0,50
1:100
skala
1:500
p.p. 65.00 m npm
Projektowana studnia rewizyjna Ø 1,20m
ZKT o kąt 56°
ZKT o kąt 13°
ZKT o kąt 10°
ZKT o kąt 3°
ZKT o kąt 16°
ZKT o kąt 8°

	SR4		W30		W29		W28		W27		W26		W25	
RZĘDNA TERENU ISTNIEJĄCEGO —	74,00		74,00		73,70		73,30		73,26		73,27		73,22	
RZĘDNA TERENU PROJEKTOWANEGO —	74,00		74,20		73,90		73,50		73,46		73,47		73,42	
RZĘDNA OSI RUROCIĄGU	72,50		72,60		72,30		72,00		71,99		71,99		71,96	
GŁĘBOKOŚĆ [m]	1,50		1,60		1,60		1,50		1,47		1,48		1,46	
SPADEK / DŁUGOŚĆ		0,7% 14,20m		4,28% 7,00m		2,97% 10,10m		0,04%						
ŚREDNICA / MATERIAŁ														
ODLEGŁOŚCI [m]	00,00	14,20	14,20	7,00	21,20	10,10	31,30	11,60	42,90	14,80	57,70	48,20	105,90	28,50

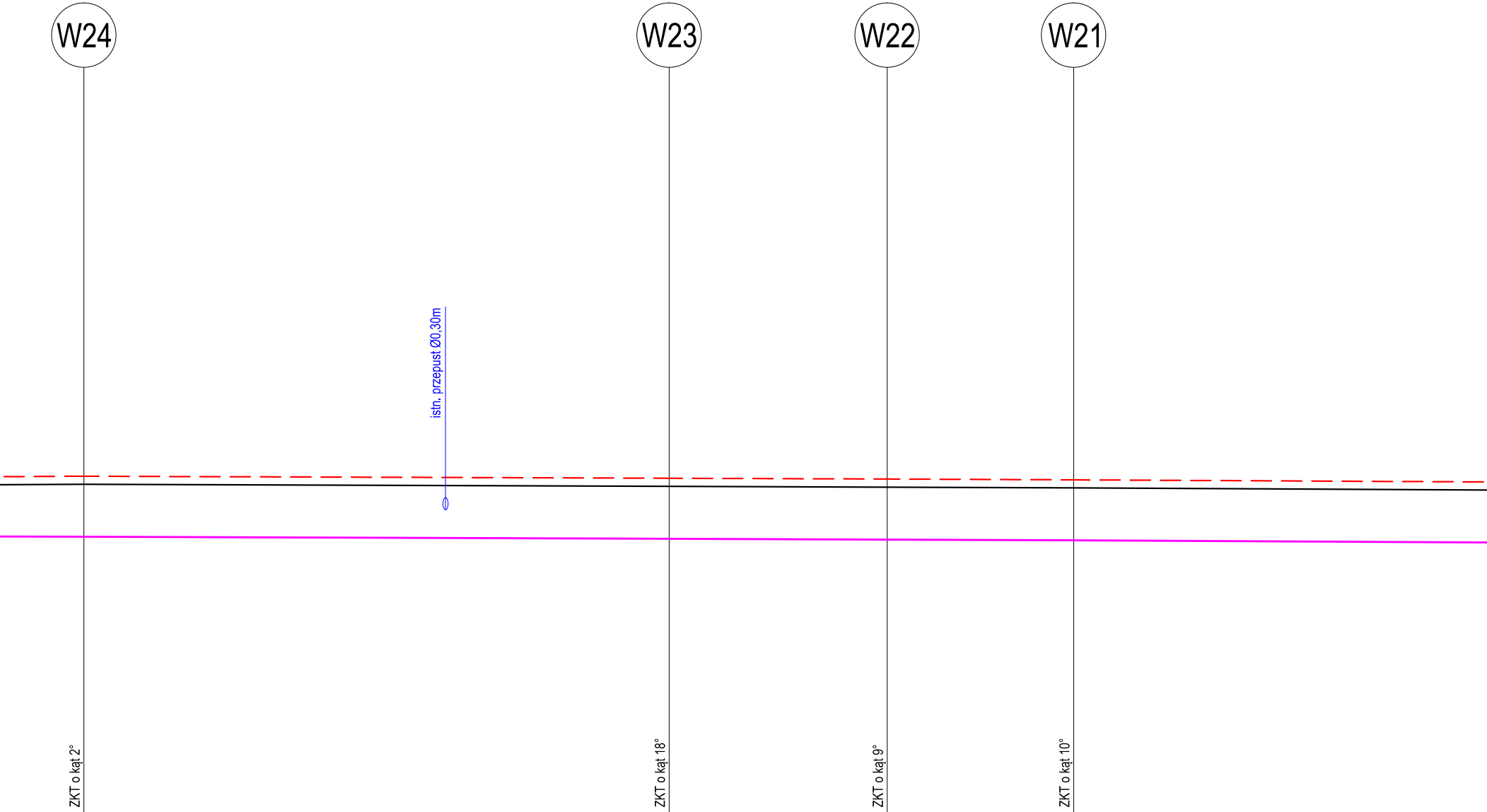
W24
W23
W22
W21
istn. przepust Ø0,30m

	ZKT o kąt 2°		ZKT o kąt 18°		ZKT o kąt 9°		ZKT o kąt 10°	
	73,25		73,20		73,18		73,16	
	73,45		73,40		73,38		73,36	
	71,95		71,90		71,88		71,86	
	1,50		1,50		1,50		1,50	
103,10m		0,07% 72,50m		0,08%		50,10m		0,10%
								PE HD 100 - RC Ø 160 mm PN10 SDR17
	134,40	72,50	206,90	27,00	233,90	23,10	257,00	69,00

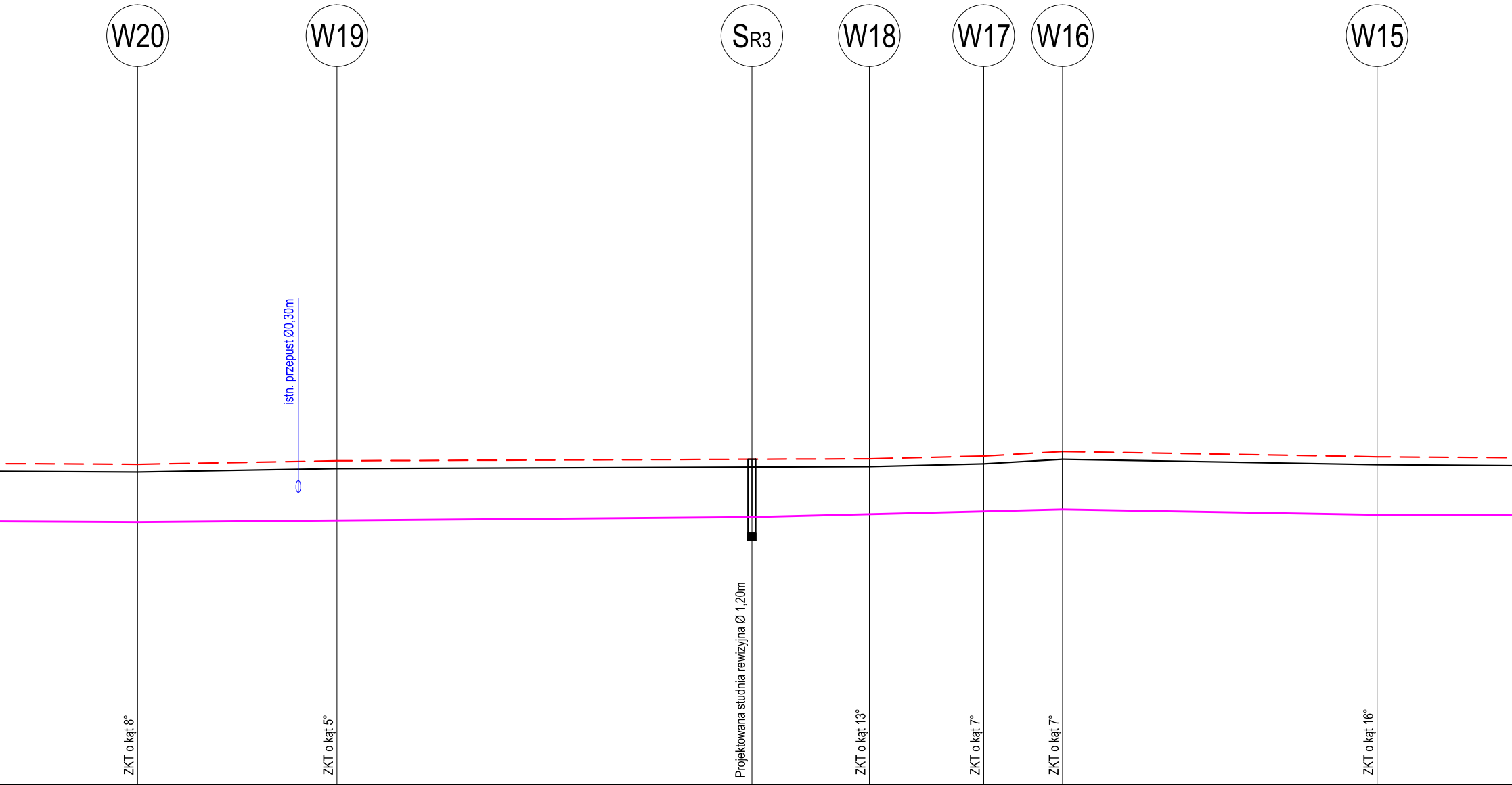
W20
W19
SR3
W18
W17
W16
W15
istn. przepust Ø0,30m
Projektowana studnia rewizyjna Ø 1,20m
ZKT o kąt 8°
ZKT o kąt 5°
ZKT o kąt 13°
ZKT o kąt 7°
ZKT o kąt 7°
ZKT o kąt 16°

73,09	73,18	73,23	73,23	73,30	73,42	73,28
73,29	73,38	73,43	73,43	73,50	73,62	73,48
71,79	71,83	71,93	71,99	72,07	72,12	71,98
1,50	1,55	1,50	1,44	1,43	1,50	1,50

69,00m	0,18%	79,50m	0,47%	40,20m	0,34%	40,70m
0,07%						

326,00	25,80	351,80	53,70	405,50	15,20	420,70	14,80	435,50	10,20	445,70	40,70	486,40

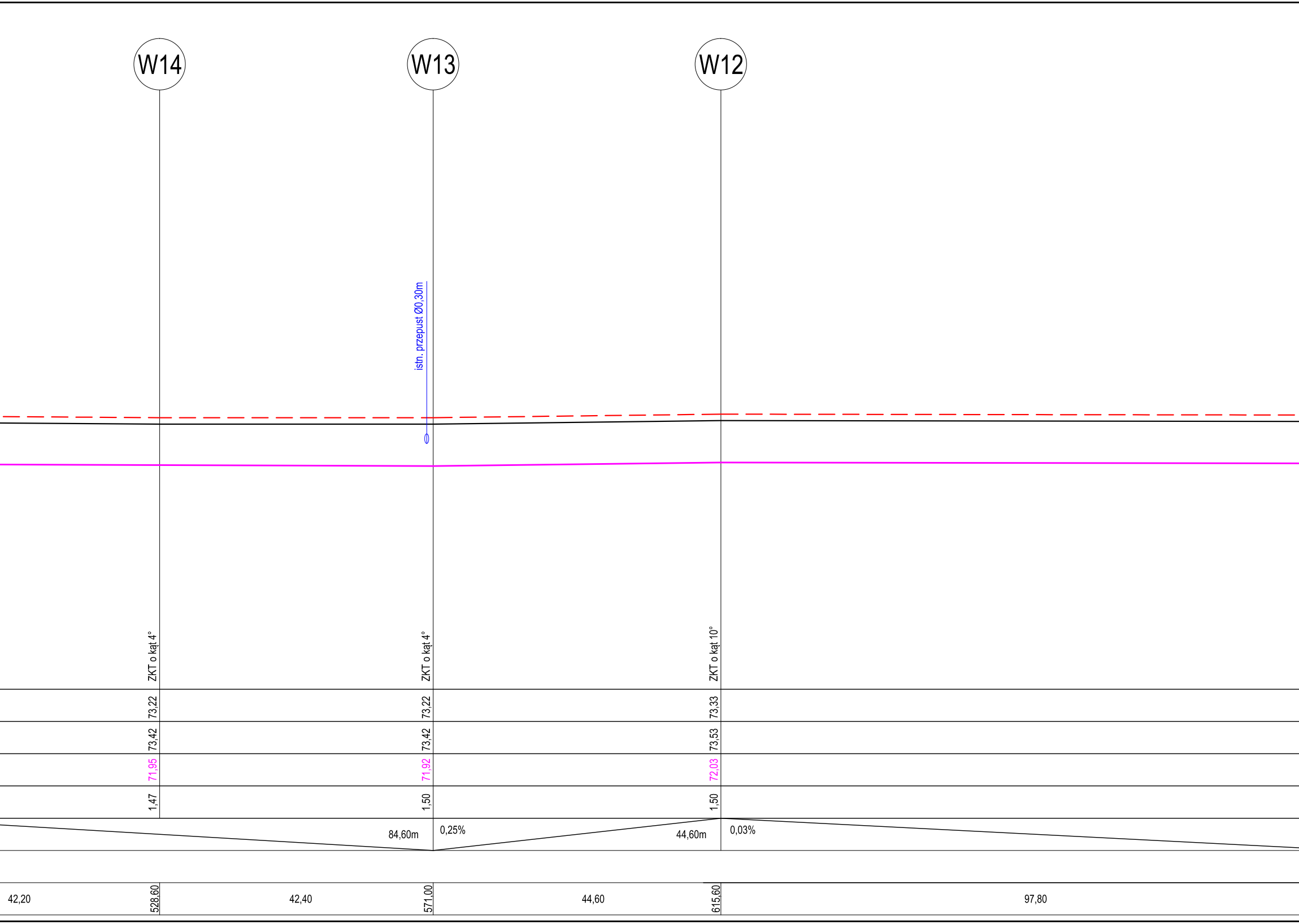
W14
W13
W12
istn. przepust Ø0,30m
ZKT o kąt 4°
ZKT o kąt 4°
ZKT o kąt 10°
73,22
73,22
73,33
73,42
73,42
73,53
71,95
71,92
72,03
1,47
1,50
1,50
84,60m
0,25%
44,60m
0,03%
42,20
528,60
42,40
571,00
44,60
615,60
97,80

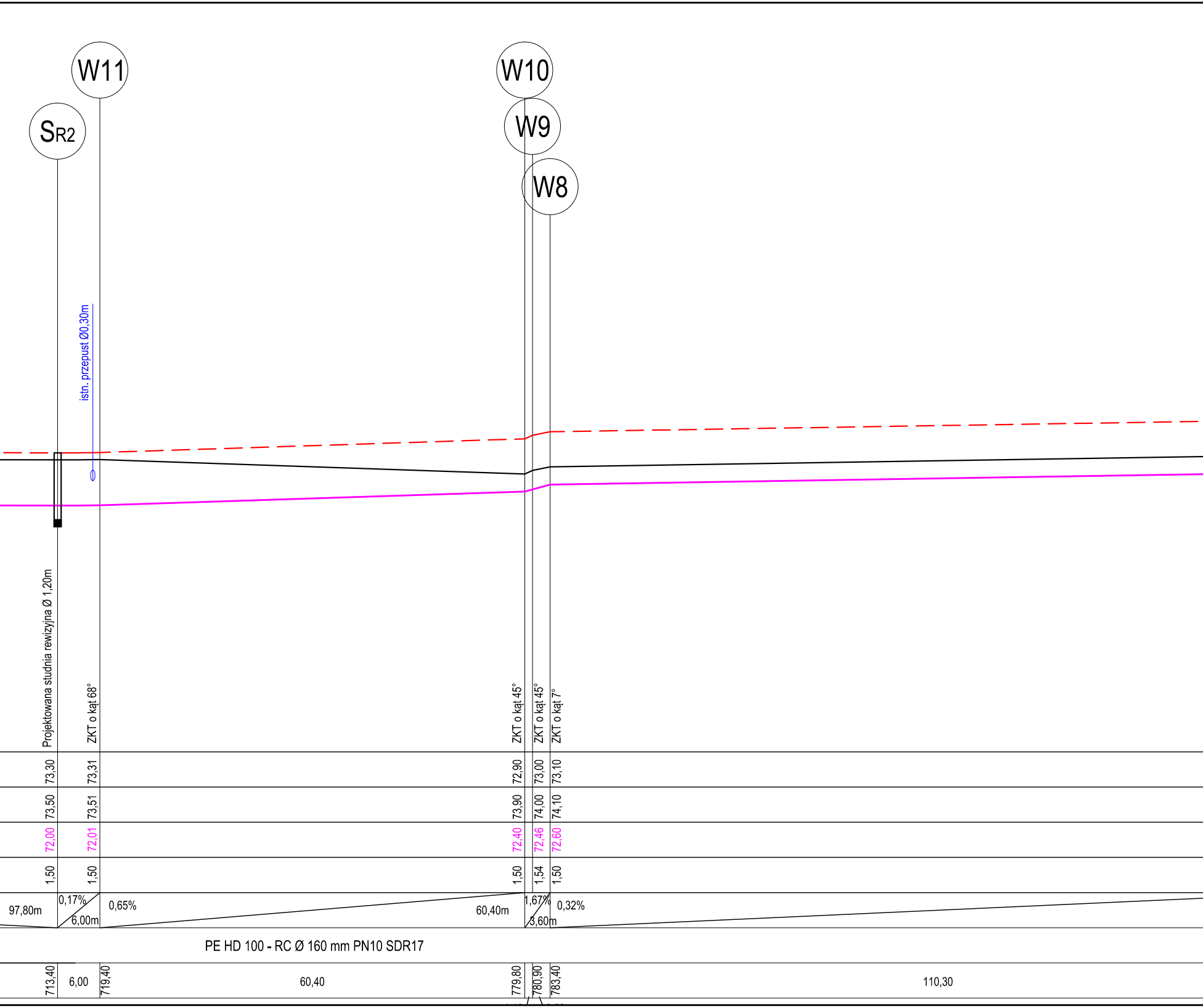

W11
SR2
W10
W9
W8
istn. przepust Ø0,30m
Projektowana studnia rewizyjna Ø 1,20m
ZKT o kąt 68°
ZKT o kąt 45°
ZKT o kąt 45°
ZKT o kąt 7°
73,30
73,31
72,90
73,00
73,10
73,50
73,51
73,90
74,00
74,10
72,00
72,01
72,40
72,46
72,60
1,50
1,50
1,50
1,54
1,50
97,80m
0,17%
6,00m
0,65%
60,40m
1,67%
3,60m
0,32%
PE HD 100 - RC Ø 160 mm PN10 SDR17
713,40
6,00
719,40
60,40
779,80
780,90
783,40
110,30

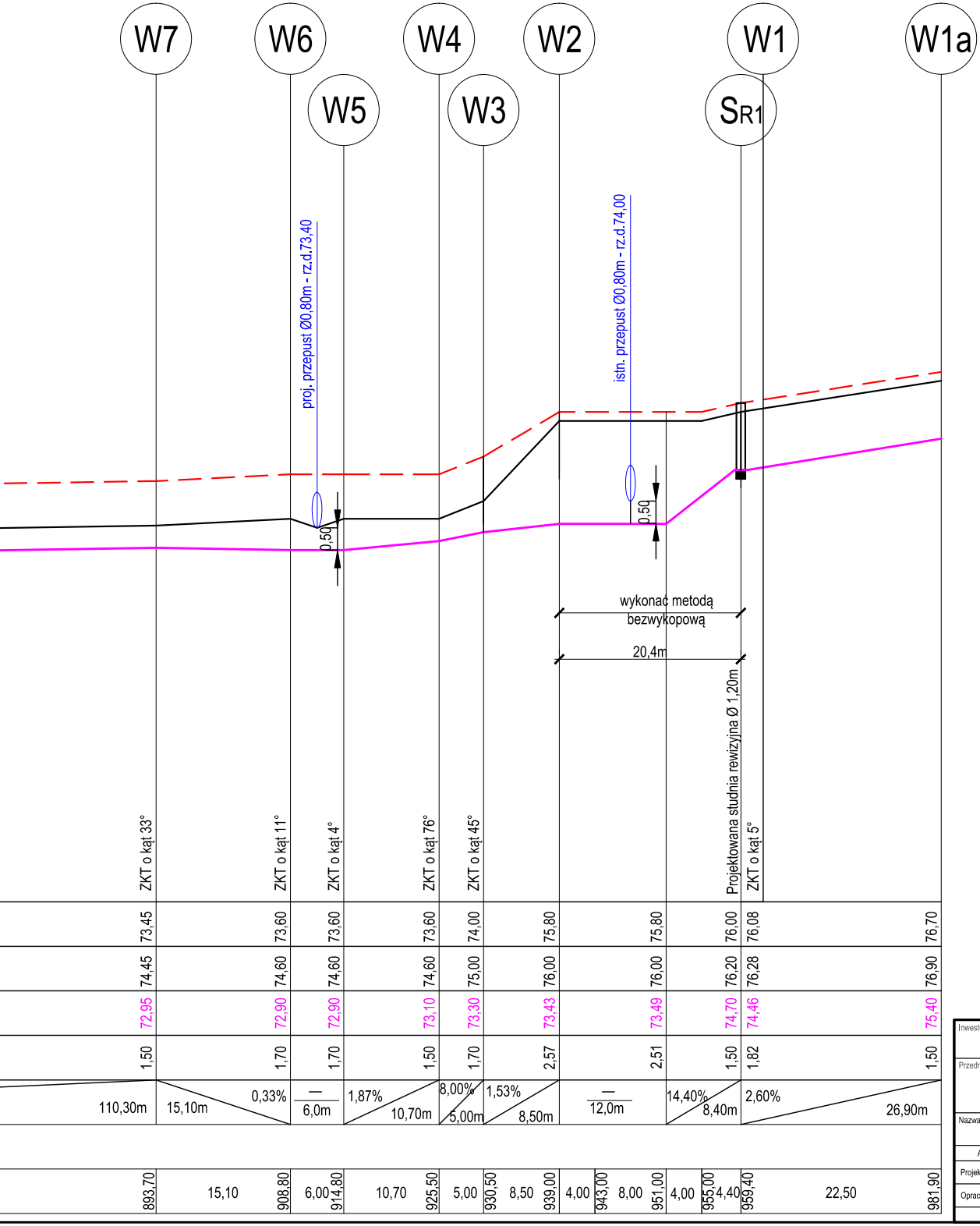
W7
W6
W5
W4
W3
W2
W1
SR1
W1a
proj. przepust Ø0,80m - rz.d.73,40
istn. przepust Ø0,80m - rz.d.74,00
0,50
0,50
wykonać metodą
bezwykopową
20,4m
Projektowana studnia rewizyjna Ø 1,20m
ZKT o kąt 33°
ZKT o kąt 11°
ZKT o kąt 4°
ZKT o kąt 76°
ZKT o kąt 45°
ZKT o kąt 5°
73,45
73,60
73,60
73,60
74,00
75,80
75,80
76,00
76,08
76,70
74,45
74,60
74,60
74,60
75,00
76,00
76,00
76,20
76,28
76,90
72,95
72,90
72,90
73,10
73,30
73,43
73,49
74,70
74,46
75,40
1,50
1,70
1,70
1,50
1,70
2,57
2,51
1,50
1,82
1,50
110,30m
15,10m
0,33%
6,0m
1,87%
10,70m
8,00%
5,00m
1,53%
8,50m
12,0m
14,40%
8,40m
2,60%
26,90m
893,70
15,10
908,80
6,00
914,80
10,70
925,50
5,00
930,50
8,50
939,00
4,00
943,00
8,00
951,00
4,00
955,00
4,40
959,40
22,50
981,90

Inwestor:
Gmina Skoki
ul. Ciastowicza 11; 62-085 Skoki

Przedmiot opracowania:
Wymiana istniejącego rurociągu tłocznego
pomiędzy ul. Wodną a ul. K.Wielkiego w Skokach

Nazwa rysunku:
PROFIL PODŁUŻNY RUROCIĄGU TŁCZONEGO

Autor	Nazwisko	Nr uprawnień	Podpis	Skala	Nr rys.
Projektant:	Tadeusz Przybył	WKP/IS/4122/01		1:100 1:500	4
Opracowujący:	mgr inż. Trajgis Agnieszka	-			

nr licencji Auto Cad LT: 347-56285676