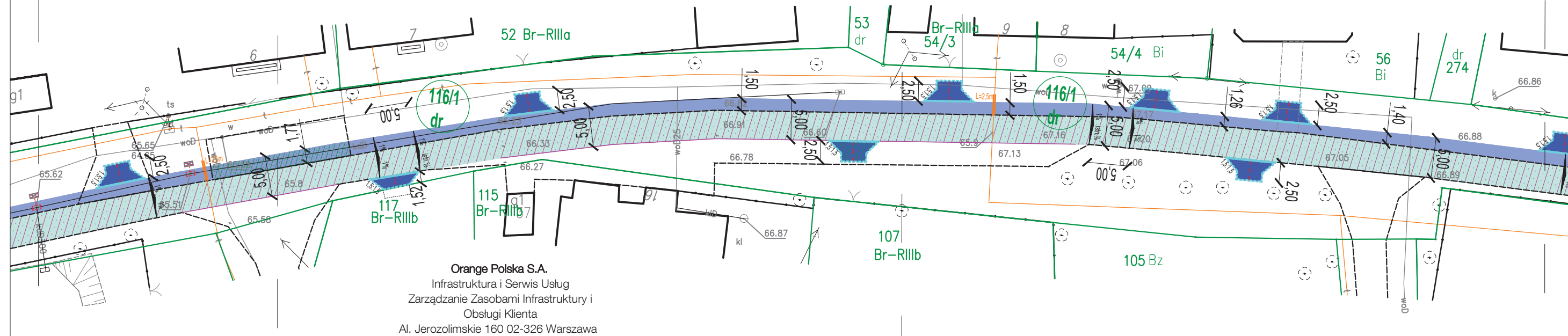


ŁĄCZYARKUSZ

ŁĄCZYARKUSZ



Orange Polska S.A.
Infrastruktura i Serwis Usług
Zarządzanie Zasobami Infrastruktury i
Obsługi Klienta
Al. Jerozolimskie 160 02-326 Warszawa

Nr uzgodnienia:

6270/TTDSILU/P/2023

1. Przy skrzyżowaniach i zbliżeniach do 1m od osi istniejącej infrastruktury telekomunikacyjnej prace prowadzić ręcznie z zachowaniem szczególnej ostrożności zgodnie z obowiązującymi normami i przepisami techniczno-budowlanymi pod nadzorem właścicielskim przedstawiciela Orange Polska.
2. Przed planowanym rozpoczęciem robót należy wystąpić z wnioskiem o realizację nadzoru właścicielskiego wg zasad pracy na infrastrukturze Orange Polska podanych na stronie internetowej www.orange.pl/wniosek nadzor
3. Każde wejście na infrastrukturę własności Orange Polska bez złożonego w/w wniosku, będzie traktowane jako nielegalne i zgłaszane do organów ścigania oraz Państwowego Inspektora Nadzoru Budowlanego z wszelkimi tego konsekwencjami.
4. W przypadku nie zastosowania się do w/w uwag całość kosztów związanych z usunięciem ewentualnych awarii oraz zabezpieczeniem istniejących urządzeń telekomunikacyjnych poniesie Inwestor (Wykonawca).

Uzgodnił: *Zdzisław Hłabka*

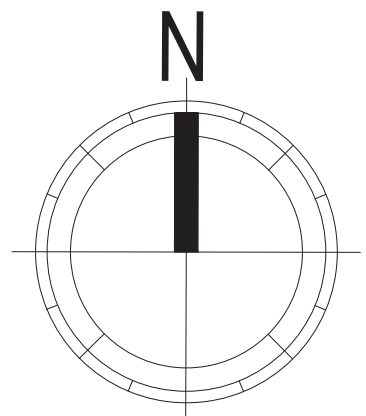
Uzgodniono w Orange Polska S.A.

Informuje, że na obszarze objętym opracowaniem istnieje prawdopodobieństwo występowania niezidentyfikowanych urządzeń technicznych. Jeżeli w trakcie wizji lokalnej, zostaną stwierdzone różnice pomiędzy danymi otrzymanymi z OPL a stanem w terenie, należy je niezwłocznie zgłosić do Orange i uzgodnić z właścicielem urządzeń teletechnicznych (sieci) oraz ująć w projekcie zamierzeń.

Uzgodnienie ważne jest 12 miesięcy.

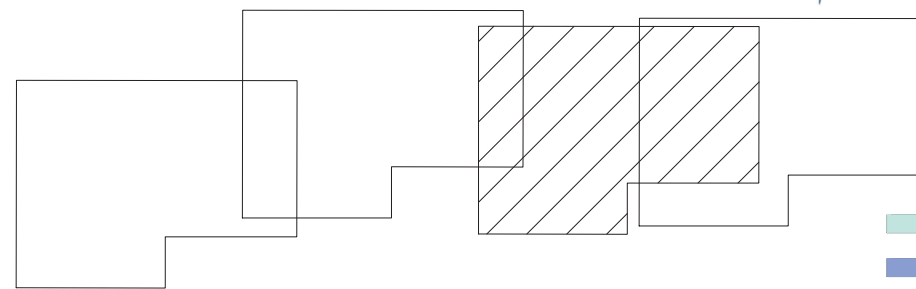
Nr uzgodnienia: 6270/TTDSILU/P/2023, data: 30-03-2023

Podpis: *Zdzisław Hłabka*



ŁĄCZYARKUSZ

ŁĄCZYARKUSZ



- Zakres warstw bitumicznych [..... m2]
- Zakres konsrukcji poszerzenia [..... m2]
- Frezowanie grubości.....cm [..... m2]
- Konstrukcja do rozbiórki.....cm [..... m2]
- Opornik drogowy +2 [..... m]
- Zakres konsrukcji z kostki [..... m2]
- Rura osłonowa dwudzielna [12,0 m]
- Opornik drogowy +0 [..... m]
- Wpusty do przesunięcia (wg. b. sanitarnej)

Wykonawca: USŁUGI INŻYNIERSKIE KAMIL JAWORSKI UL. MAŁE BŁONIA 3/13 71-779 SZCZECIN NIP: 839 298 88 83 TEL.: 793 900 426		Zamawiający:  Gmina Trzcianko-Zdrój ul. Rynek 15 74-510 Trzcianko-Zdrój		Numer rysunku: 2 3z4
Adres i nazwa obiektu budowlanego: miejscowość: Dobropole gmina: Trzcianko-Zdrój powiat: Gryfino		Nazwa zamierzenia budowlanego: Przebudowa drogi w miejscowości Dobropole, Gmina Trzcianko-Zdrój		
PROJEKTANT: mgr inż. Kamil Jaworski		ZAP/0210/PWBD/19		
Branża:		Drogową		Data 03.2023
Faza opracowania:		PROJEKT TECHNICZNY		Skala 1:500
Nazwa rysunku:		Plan zagospodarowania terenu		