

## DOKUMENTACJA FOTOGRAFICZNA



**Fot. 1 – poziom 42,10m**



**Fot. 2 - poziom 42,10m**



**Fot. 3 - poziom 42,10m**



**Fot. 4 - poziom 42,10m**



**Fot. 5 - poziom 42,10m**



**Fot. 6 - poziom 42,10m**



**Fot. 7 - poziom 42,10m**







Fot. 8 - poziom 42,10m



Fot. 9 - poziom 42,10m



Fot. 10 - poziom 42,10m



Fot. 11 - poziom 42,10m



Fot. 12 - poziom 42,10m



Fot. 13 - poziom 42,10m



Fot. 14 - poziom 42,10m




Fot. 15 - poziom 42,10m



Fot. 16 - poziom 42,10m



Fot. 17 - poziom 42,10m



Fot. 18 - poziom 42,10m




Fot. 19 - poziom 42,10m





Fot. 20 - poziom 42,10m



Fot. 21 - poziom 79,60m




Fot. 22 - poziom 79,60m



Fot. 23 - poziom 79,60m



Fot. 24 - poziom 79,60m



Fot. 25 - poziom 79,60m



Fot. 26 - poziom 79,60m




Fot. 27 - poziom 79,60m




Fot. 28 - poziom 79,60m



Fot. 29 - poziom 79,60m



Fot. 30 - poziom 79,60m



Fot. 31 - poziom 79,60m





**Fot. 32 - poziom 79,60m**



**Fot. 33 - poziom 79,60m**



**Fot. 34 - poziom 117,10**



**Fot. 35 - poziom 117,10**



**Fot. 36 - poziom 117,10**



**Fot. 37 - poziom 117,10**



Fot. 38 - poziom 117,10



Fot. 39 - poziom 117,10