


INWESTOR:

GMINA SŁAWA

ul. Henryka Pobożnego 10, 67-410 Sława

ZADANIE:

„Przebudowa dróg gminnych nr 002203F i 102902F
w zakresie budowy chodnika na działkach nr ew. 397
i 236 – ul. Powstańców Śląskich i ul. Długa w Sławie”

IMIĘ I NAZWISKO	SPECJALNOŚĆ NR UPR. BUD.	PODPIS:
inż. Jan Błaszczyk	konstrukcyjno-budowlana 143/86/Zg	 inż. Jan Błaszczyk ul. Sława 5, 67-410 Sława ul. Powstańców Śląskich 13, 1 pkt. 2 ul. Upr. 143/86/Zg ul. Owocowa 1/58

Sława, marzec 2023 r.

OPIS TECHNICZNY

Przebudowa dróg gminnych nr 002203F i 102902F w zakresie budowy chodnika na działkach nr ew. 397 i 236 – ul. Powstańców Śląskich i ul. Długa w Sławie

1. RODZAJ, LOKALIZACJA I ZAKRES ROBÓT BUDOWLANYCH:

Roboty budowlane obejmują przebudowę dróg gminnych nr 002203F i 102902F w zakresie budowy chodnika w pasie dróg gminnych na działkach nr ew. 397 i 236 w obrębie miasta Sława, gmina Sława. Długość budowanego odcinka na odcinku od wiaduktu na ul. Powstańców Śląskich (działka nr 397) do wjazdu na cmentarz (działka nr 236) wynosi ± 330 mb. Roboty budowlane związane z budową chodnika zlokalizowane są w granicach istniejącego pasa drogowego, a przyjęte rozwiązania nie wymagają konieczności pozyskania terenu pod poszerzenie pasa drogowego.

2. STAN ISTNIEJĄCY:

Jezdnia na drodze gminnej o nawierzchni bitumicznej z nieutwardzonym poboczem.

3. ZAKRES PLANOWANYCH ROBÓT:

3.1 Utrzymana zostanie dotychczasowa funkcja drogi i dostępność do niej bez ograniczeń poprzez zjazdu oraz skrzyżowania. Zakres planowanych robót obejmuje budowę chodnika. Przewidziany chodnik o długości ± 330 mb i szerokości 2 m składa się z odcinka prostego. Wykonane zostanie przejście dla pieszych. Odwodnienie chodnika powierzchniowe.

3.2 Charakterystyczne parametry budowanego chodnika:

- długość chodnika – $\pm 330,0$ mb
- szerokości chodnika – 2 m
- pochylenie poprzeczne – 2,0%
- usytuowanie bezpośrednio przy krawędzi jezdni
- wyniesienie ponad krawędź jezdni na wysokość 10,0cm
- oddzielenie od jezdni krawężnikiem betonowym,
- zakończeniem od strony granicy pasa drogowego obrzeżem betonowy

3.3 Projektowana konstrukcja nawierzchni chodnika:

- warstwa ścieralna z kostki betonowej bezfazowej koloru szarego (chodnik) i grafitowego (opaska przy krawężniku i obrzeżu) - gr. 8 cm
- podsypka cementowo-piaskowa 1:4 - gr. 5 cm
- podbudowa z kruszywa łamanego stabilizowanego mechanicznie 0-31,5 - gr. 10 cm, zagęszczone do $I_s \geq 1,00$
- warstwa filtracyjna z piasku średnioziarnistego - gr. 10 cm , zagęszczone do $I_s \geq 0,98$

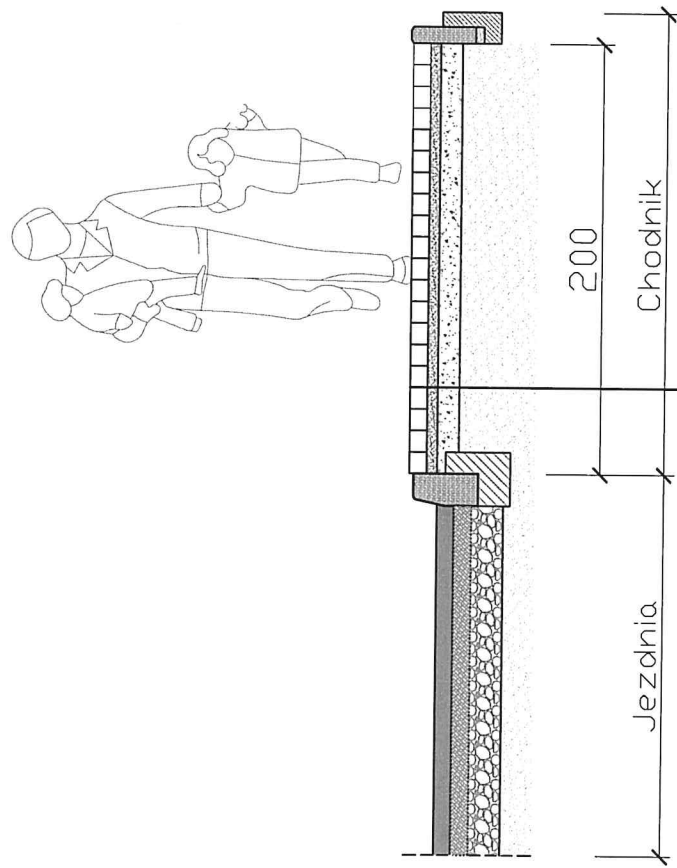
Krawężnik betonowy 20 x 30 cm na ławie betonowej C12/15 z oporem, obrzeże betonowe 30 x 8cm na podsypce cementowo piaskowej. Na wjazdach krawężnik drogowy najazdowy 15x22x100.

Ponadto zakres zadania obejmuje:

- regulację włączów i studzienek w pasie chodnika

4. UWAGI KOŃCOWE:

- Utrzymuje się przebieg drogi w planie
- Nie zmienia się szerokość nawierzchni
- Planowane roboty nie wymagają zmiany granic pasa drogowego
- Nie występują kolizje z uzbrojeniem podziemnym i naziemnym
- Planowana inwestycja zlokalizowana jest poza obszarem objętym ochroną konserwatorską
- Inwestycja nie wymaga wycinki drzew



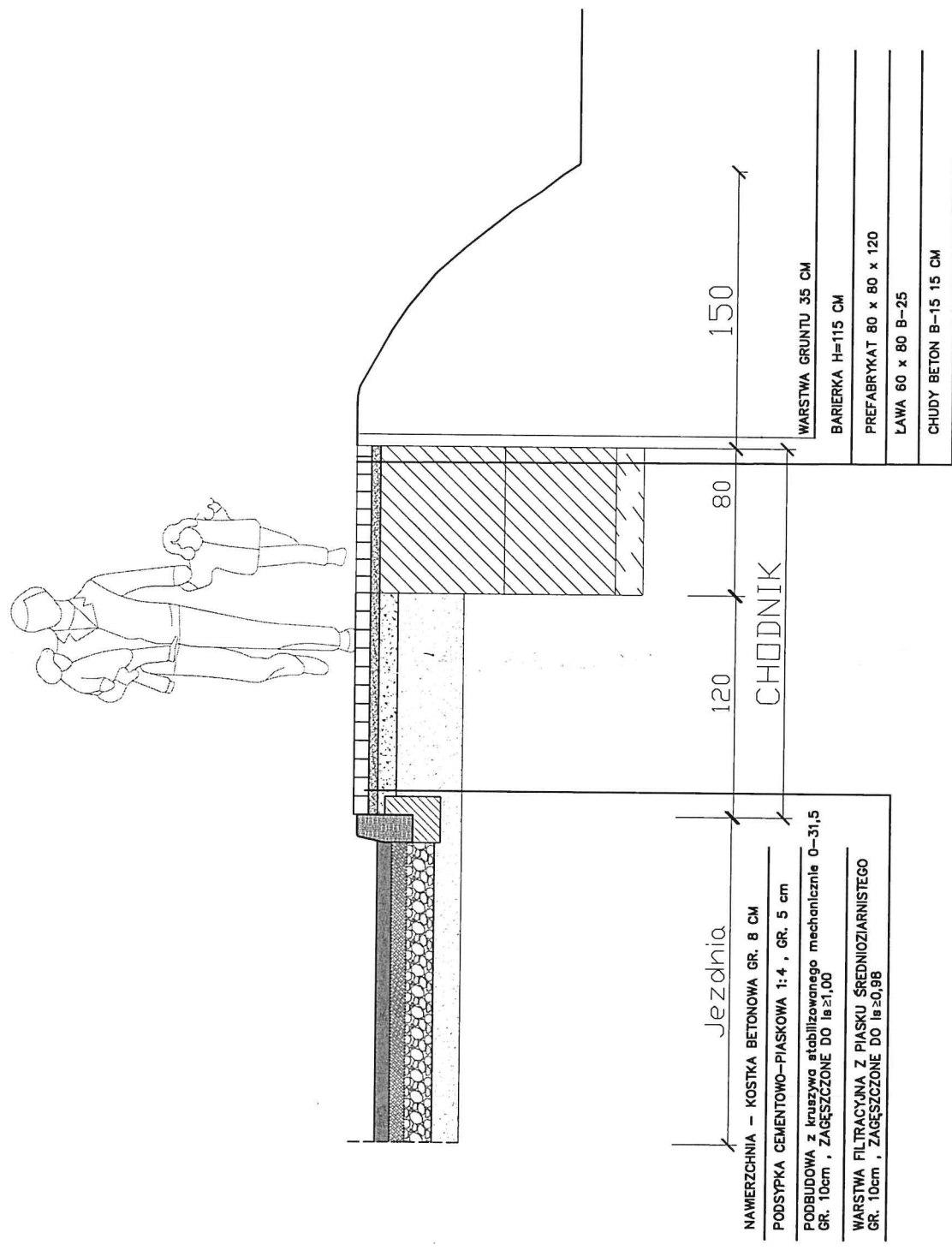
NAWIERZCHNIA – KOSTKA BETONOWA GR. 8 CM

PODSYPKA CEMENTOWO–PIASKOWA 1:4 , GR. 5 cm

PODBUDOWA z kruszywa stabilizowanego mechanicznie 0–31,5 GR. 10cm , ZAGĘSZCZONE DO $Is \geq 1,00$

WARSTWA FILTRACYJNA Z PIASKU ŚREDNIOZIARNISTEGO GR. 10cm , ZAGĘSZCZONE DO $Is \geq 0,98$

PRZEKRÓJ NORMALNY A-A



Mapa w skali 1:1000

gromadzka ewidencyjna: Sława miasto
Obręb: SŁAWA

419/3

419/2

429/2

dkm 0+000- 0+224
koniec odcinka nr 2

236

429/5

421/1

421/2

422

km 0+000
początek odcinka nr 2

431/2

431/1

Przybyszów

km 0+000 - 0+109
koniec odcinka nr 1

397

Wschowa

km 0+000
początek odcinka nr 1

434/2

434/1






439/6

439/5

439/5

439/6

OZNACZENIA:

-  projektowany chodnik o łącznej długości 330 mb stanowiący zakres robót objętych wnioskiem
 -  istniejąca nawierzchnia jezdni
 -  granica pasa drogowego drogi gminnej - ul.Długa
 -  numer działki objętej zadaniem
 -  projektowane przejście dla pieszych
- 102902F
002203F
- Nr odcinka drogi objętej wnioskiem długości 221 m
Nr odcinka drogi objętej wnioskiem o długości 109 m

439/15

439/10

76.3.39/14

76.176.2

76.5

76.5

76.5

76.5

76.5

76.5

76.5

76.5

76.5

76.5

76.5

76.5