

MAPA ZASADNICZA

Skala 1:500

województwo opolskie




powiat olecki

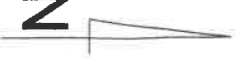
Praszka - miasto, Praszka - obszar wiejski

MIASTO PRASZKA, PRZEDMOŚĆ

Działka nr: 6/7 km 1

6.147.24.05.4.3, 6.147.24.05.4.4, 6.147.24.10.2.1, 6.147.24.10.2.2

- OZNACZENIA:**
-  przedmiotowy budynek warsztatów szkolnych
 -  inne budynki na działce
 -  granica działki



PLAN SYTUACYJNY

BIURO PROJEKTOWE "PERSPEKTYWA" MARCIN CYBIŃSKI 46-325 RUDNIKI, JAWOREK 40B, TEL.693-161-445		Skala 1:500
OBIEKT:	Budynek warsztatów szkolnych	Nr rys. 1
LOKALIZACJA:	Praszka, ul. Sportowa 8, dz.nr 6/7, k.m.1, 46-320 Praszka	Data 06.03. 2023r.
INWESTOR:	Zespół Szkół Ponadpodstawowych w Praszce	
OPRACOWAŁ:	mgr inż. Marcin Cybiński	
	Imię i nazwisko	Podpis
	Nr upr.	
	OPL/1050/ZHOK/14	

335.2023

5668862