








OZNACZENIA

-  K.S. PROJ. SIEĆ KANALIZACJI SANITARNEJ
-  R. TŁ. PROJ. SIEĆ KANALIZACJI TŁOCZNEJ
-  TS PROJ. TŁOCZNIA ŚCIEKÓW
-  PROJ. PASYWNA INFRASTRUKTURA SZEROKOPASMOWA
-  PROJ. SIEĆ WODOCIĄGOWA
-  GRANICA DZIAŁKI
-  554 NUMER DZIAŁKI

wodociąg dn160
L= 2100,0 m

ZAKŁAD USŁUG TECHNICZNYCH PROSBED s.c.			
Os. Słowackiego 22/9 64 - 980 Trzcianka			
INWESTOR	Miasto i Gmina Szamotuły ul. Dworcowa 26, 64-500 Szamotuły		
NAZWA ZADANIA	„Budowa sieci kanalizacji sanitarnej (grawitacyjnej i tłocznej) Kozłe- Otorowo, kanał technologiczny Kozłe- Otorowo, sieć wodociągowa Kozłe- Otorowo, remont SUW w Kozłu, zbiorniki na wody opadowe i roztopowe w m. Otorowo gm. Szamotuły”		
OBIEKT kat. XXVI	Sieć kanalizacji sanitarnej grawitacyjnej Sieć kanalizacji sanitarnej tłocznej Przyłacza kanalizacji sanitarnej Pasywna infrastruktura szerokopasmowa Sieć wodociągowa SUW Kozłe- remont		
NAZWA RYSUNKU	PROJEKT ZAGOSPODAROWANIA TERENU-SUW Kozłe		
PROJEKTOWAŁA	mgr inż. Justyna Markowicz upr. nr WKP/0125/POOS/07	SKALA	1 : 1000
		DATA	10/2023
		NR RYS.	4