





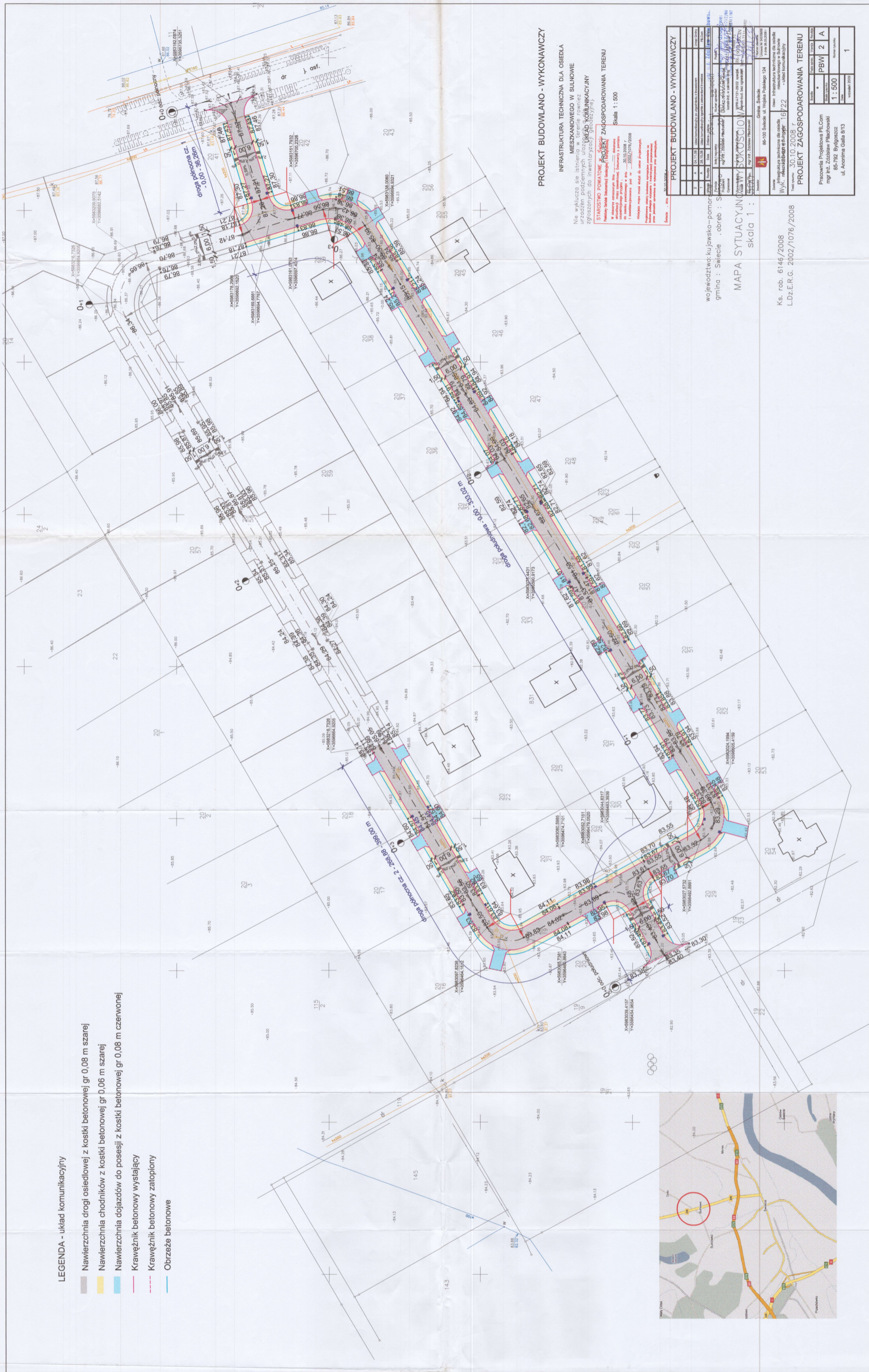


LEGENDA - układ komunikacyjny

-  Nawierzchnia drogi osiedlowej z kostki betonowej gr 0,08 m szarej
-  Nawierzchnia chodników z kostki betonowej gr 0,06 m szarej
-  Nawierzchnia dojazdów do posesji z kostki betonowej gr 0,08 m czerwonej
-  Krawężnik betonowy wystający
-  Krawężnik betonowy zatopiony
-  Obrzeże betonowe



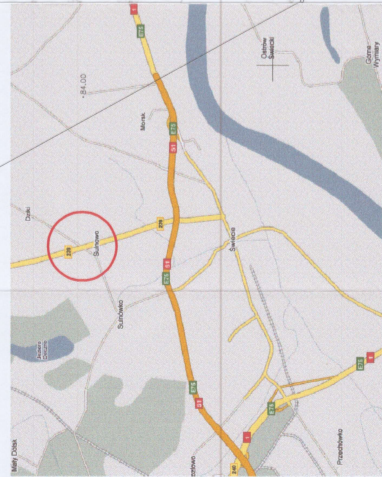
PROJEKT BUDOWLANO - WYKONAWCZY
 INFRASTRUKTURA TECHNICZNA DLA OSIEDLA
 MIESZKANIOWEGO W SULIMOWIE
 Urządzenie i wykonanie w terenie oraz
 zgłoszenie do inwentaryzacji i planu zagospodarowania terenu

STAROSTWO POWIATOWE
 Urząd Miejski w Sulimowie
 ul. Wolności 10
 26-100 Sulimów
 2002/07/2008

Skala 1:500

| PROJEKT BUDOWLANO - WYKONAWCZY | |
|--------------------------------|-------|
| 1. A | 1:500 |
| 2. A | 1:500 |
| 3. A | 1:500 |
| 4. A | 1:500 |
| 5. A | 1:500 |
| 6. A | 1:500 |
| 7. A | 1:500 |
| 8. A | 1:500 |
| 9. A | 1:500 |
| 10. A | 1:500 |
| 11. A | 1:500 |
| 12. A | 1:500 |
| 13. A | 1:500 |
| 14. A | 1:500 |
| 15. A | 1:500 |
| 16. A | 1:500 |
| 17. A | 1:500 |
| 18. A | 1:500 |
| 19. A | 1:500 |
| 20. A | 1:500 |
| 21. A | 1:500 |
| 22. A | 1:500 |
| 23. A | 1:500 |
| 24. A | 1:500 |
| 25. A | 1:500 |
| 26. A | 1:500 |
| 27. A | 1:500 |
| 28. A | 1:500 |
| 29. A | 1:500 |
| 30. A | 1:500 |
| 31. A | 1:500 |
| 32. A | 1:500 |
| 33. A | 1:500 |
| 34. A | 1:500 |
| 35. A | 1:500 |
| 36. A | 1:500 |
| 37. A | 1:500 |
| 38. A | 1:500 |
| 39. A | 1:500 |
| 40. A | 1:500 |
| 41. A | 1:500 |
| 42. A | 1:500 |
| 43. A | 1:500 |
| 44. A | 1:500 |
| 45. A | 1:500 |
| 46. A | 1:500 |
| 47. A | 1:500 |
| 48. A | 1:500 |
| 49. A | 1:500 |
| 50. A | 1:500 |
| 51. A | 1:500 |
| 52. A | 1:500 |
| 53. A | 1:500 |
| 54. A | 1:500 |
| 55. A | 1:500 |
| 56. A | 1:500 |
| 57. A | 1:500 |
| 58. A | 1:500 |
| 59. A | 1:500 |
| 60. A | 1:500 |
| 61. A | 1:500 |
| 62. A | 1:500 |
| 63. A | 1:500 |
| 64. A | 1:500 |
| 65. A | 1:500 |
| 66. A | 1:500 |
| 67. A | 1:500 |
| 68. A | 1:500 |
| 69. A | 1:500 |
| 70. A | 1:500 |
| 71. A | 1:500 |
| 72. A | 1:500 |
| 73. A | 1:500 |
| 74. A | 1:500 |
| 75. A | 1:500 |
| 76. A | 1:500 |
| 77. A | 1:500 |
| 78. A | 1:500 |
| 79. A | 1:500 |
| 80. A | 1:500 |
| 81. A | 1:500 |
| 82. A | 1:500 |
| 83. A | 1:500 |
| 84. A | 1:500 |
| 85. A | 1:500 |
| 86. A | 1:500 |
| 87. A | 1:500 |
| 88. A | 1:500 |
| 89. A | 1:500 |
| 90. A | 1:500 |
| 91. A | 1:500 |
| 92. A | 1:500 |
| 93. A | 1:500 |
| 94. A | 1:500 |
| 95. A | 1:500 |
| 96. A | 1:500 |
| 97. A | 1:500 |
| 98. A | 1:500 |
| 99. A | 1:500 |
| 100. A | 1:500 |

województwo kujawsko-pomorskie
 gmina : Świecie .obrzeże : S
 MAPA SYTUACYJNO
 skala 1 :
 Ks. rob. 6146/2008
 L.Dz.E.R.G. 2002/1076/2008



Pracownia Projektowa PILCom
 mgr inż. Zdzisław Piliński
 65-732 Bydgoszcz
 ul. Anonima Galla 8/3
 11 września 2008