

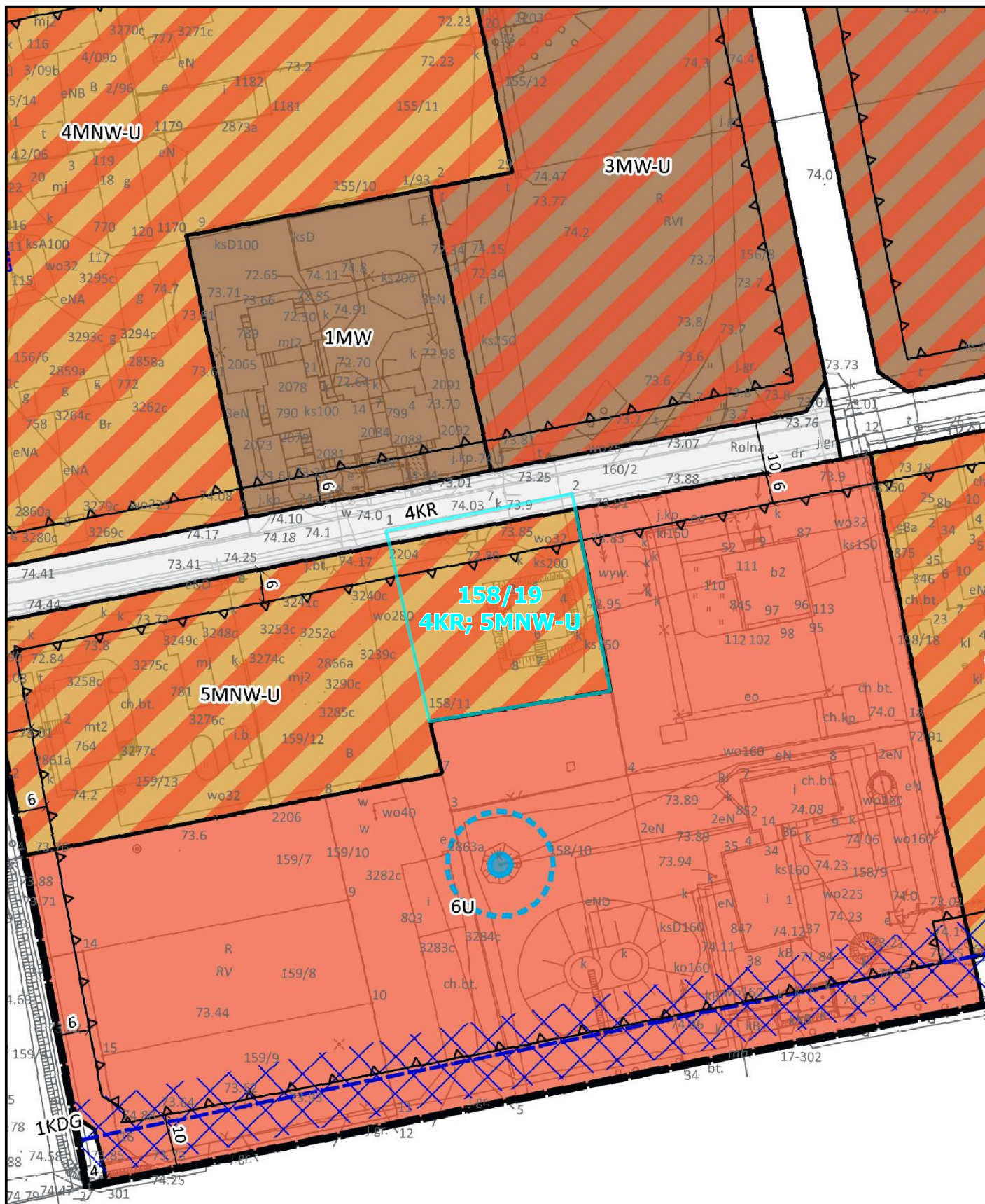


Nowa Wieś Wielka, dnia 13.05.2024 r.





WYRYS Z MIEJSCOWEGO PLANU ZAGOSPODAROWANIA PRZESTRZENNEGO "NOWA WIEŚ WIELKA CENTRUM"

Uchwała nr LVIII/538/24 Rady Gminy Nowa Wieś Wielka z dnia 30 stycznia 2024 r.
(Dz. U. Woj. Kujawsko-Pomorskiego poz 822 z dnia 2 lutego 2024 r.)















Działka: **158/19** obręb nr 2.0011-NOWA WIEŚ WIELKA (4KR; 5MNW-U).












OGÓLNE

-  GRANICE OBSZARU OBJĘTEGO PLANEM MIEJSCOWYM
-  LINIE ROZGRANICZAJĄCE TERENY O RÓŻNYM PRZEZNACZENIU LUB RÓŻNYCH ZASADACH ZAGOSPODAROWANIA
-  NIEPRZEKRACZANE LINIE ZABUDOWY
-  WYMIARY

PRZEZNACZENIE TERENU

-  MNW-U - TEREN ZABUDOWY MIESZKANIOWEJ JEDNORODZINNEJ WOLNOSTOJĄCEJ LUB USŁUG
-  MW - TEREN ZBAUDOWY MIESZKANIOWEJ WIELORODZINNEJ
-  MW-U - TEREN ZABUDOWY MIESZKANIOWEJ WIELORODZINNEJ LUB USŁUG
-  U - TEREN USŁUG
-  UE - TEREN USŁUG EDUKACJI
-  UR - TEREN USŁUG KULTU RELIGIJNEGO
-  U-ZP - TEREN USŁUG I ZIELENI URZĄDZONEJ
-  KDD - TEREN DROGI DOJAZDOWEJ
-  KR - TEREN KOMUNIKACJI DROGOWEJ WEWNĘTRZNEJ
-  KOP - TEREN PARKINGU
-  IE - TEREN ELEKTROENERGETYKI
-  KDG - TEREN DROGI GŁÓWNEJ
-  KDL - TEREN DROGI LOKALNEJ
-  CZ - TEREN CMENTARZA ZAMKNIĘTEGO

OBSZARY OCHRONNE

-  OBIEKTY WPISANE DO REJESTRU ZABYTKÓW
-  OBIEKTY WPISANE DO GMINNEJ EWIDENCJI ZABYTKÓW
-  STREFA "A" OCHRONY KONSERWATORSKIEJ
-  STREFA "B" OCHRONY KONSERWATORSKIEJ ORAZ GRANICA NIECZYNNEGO CMENTARZA EWANGELICKIEGO UJĘTEGO W GMINNEJ EWIDENCJI ZABYTKÓW
-  NAPOWIETRZNA LINIA ELEKTROENERGETYCZNA ŚREDNIEGO NAPIĘCIA SN 15kV
-  STREFA OCHRONNA OD NAPOWIETRZNEJ LINII ELEKTROENERGETYCZNEJ ŚREDNIEGO NAPIĘCIA SN 15kV
-  UJĘCIE WODY
-  STREFA OCHRONY BEZPOŚREDNIEJ OD UJĘCIA WODY
-  STREFA ZWIĄZANA Z OGRANICZENIAM I OD TERENÓW KOLEJOWYCH

OBSZAR OBJĘTY OPRACOWANIEM W CAŁOŚCI ZLOKALIZOWANY JEST W GRANICACH GŁÓWNEGO ZBIORNIKA WÓD PODZIEMNYCH GZWP NR 138 "PRADOLINA TORUŃ-EBERSWALDE"