

TUCHÓW, UL. SIKORSKIEGO

UL. SIKORSKIEGO

11-03-...

Wzrost z miejscowego planu zagospodarowania przestrzennego

Dokument bez mocy prawnej.



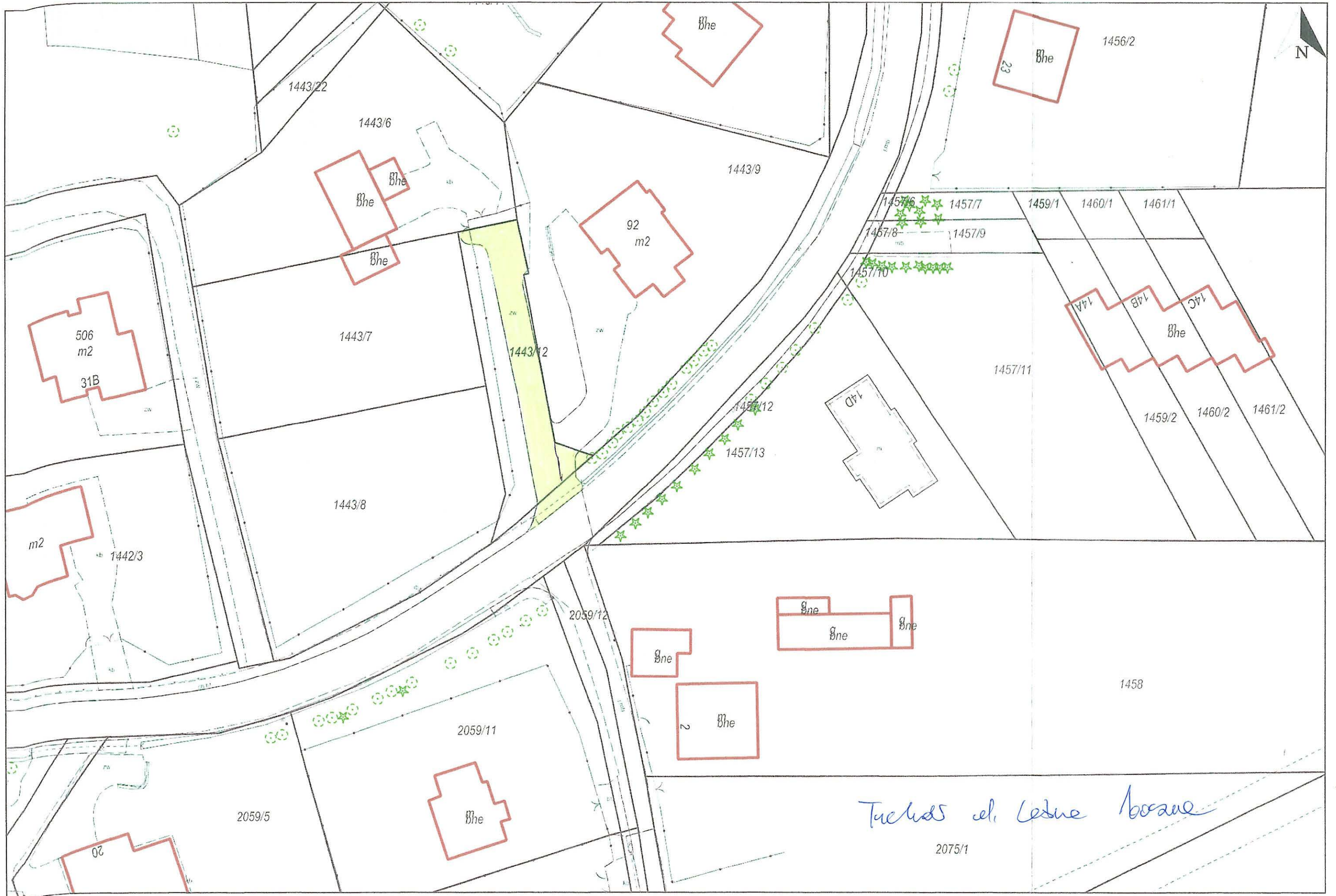
Wydruk w skali 1:500

Wydruk z systemu WebEWID

Udostępniane informacje nie są dokumentami w postępowaniach administracyjnych i innych. Materiały zawierające informacje z powiatowego zasobu geodezyjnego i kartograficznego w tym dane z operatu ewidencyjnego, operatu budowlanego, Starostwa Powiatowego w Tarnobrzegu należy zwrócić w Wydziale Geodezji. Dokumenty zawierające inne informacje przestrzenne w Wydziale Geodezji. Dokumenty zawierające inne informacje przestrzenne w Wydziale Geodezji, odpowiedzialność za aktualizację tych danych.

Sporządził: GOSC







TUCHÓW, UL. JANA PAWŁA II - PARKING



Tuchów ul. Jana Pawła II - parking

TUCHÓW, UL. MICKIEWICZA BOCZNA

Wrys z miejscowego planu zagospodarowania przestrzennego

UL. MICKIEWICZA BOCZNA

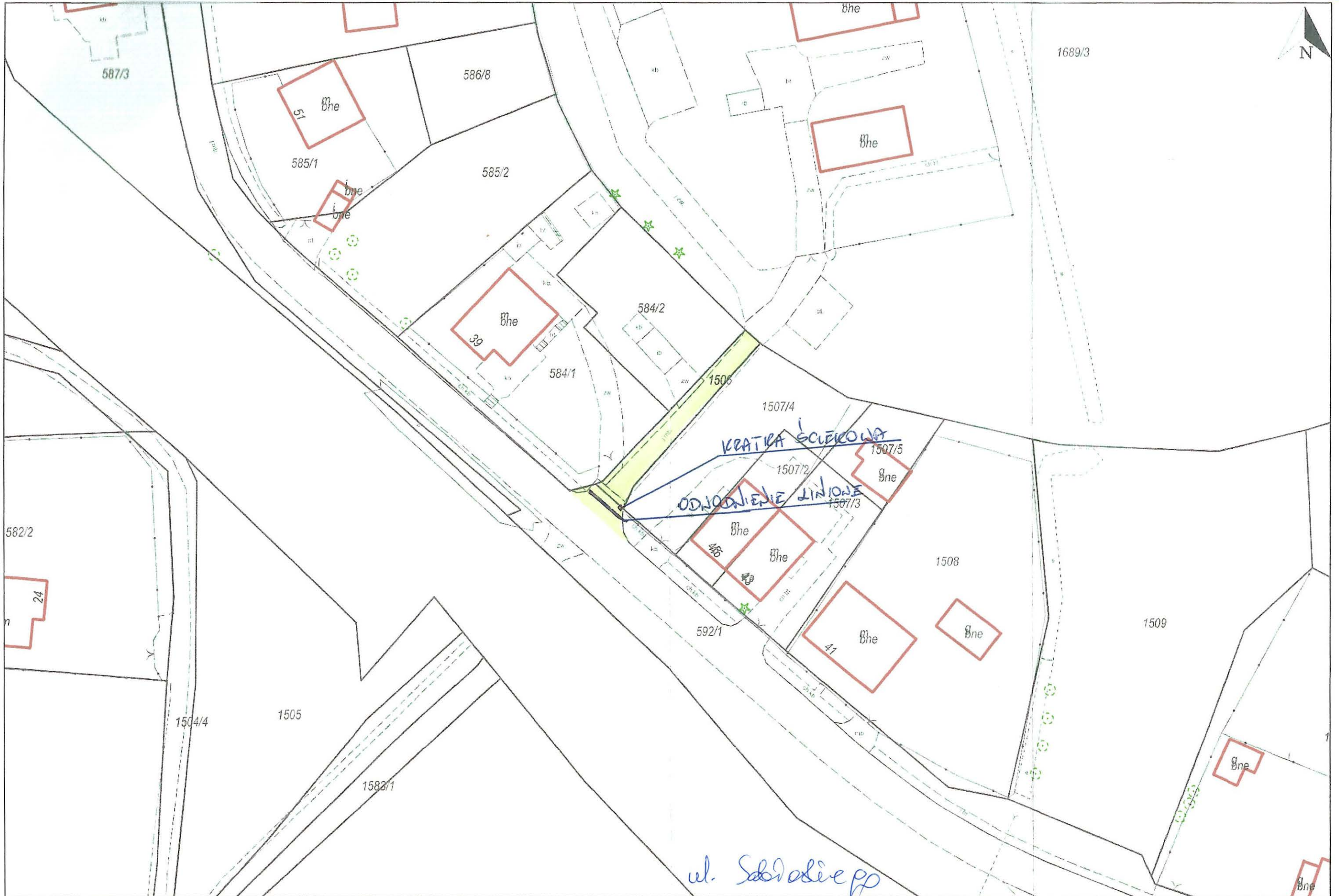


Wydruk w skali 1:500

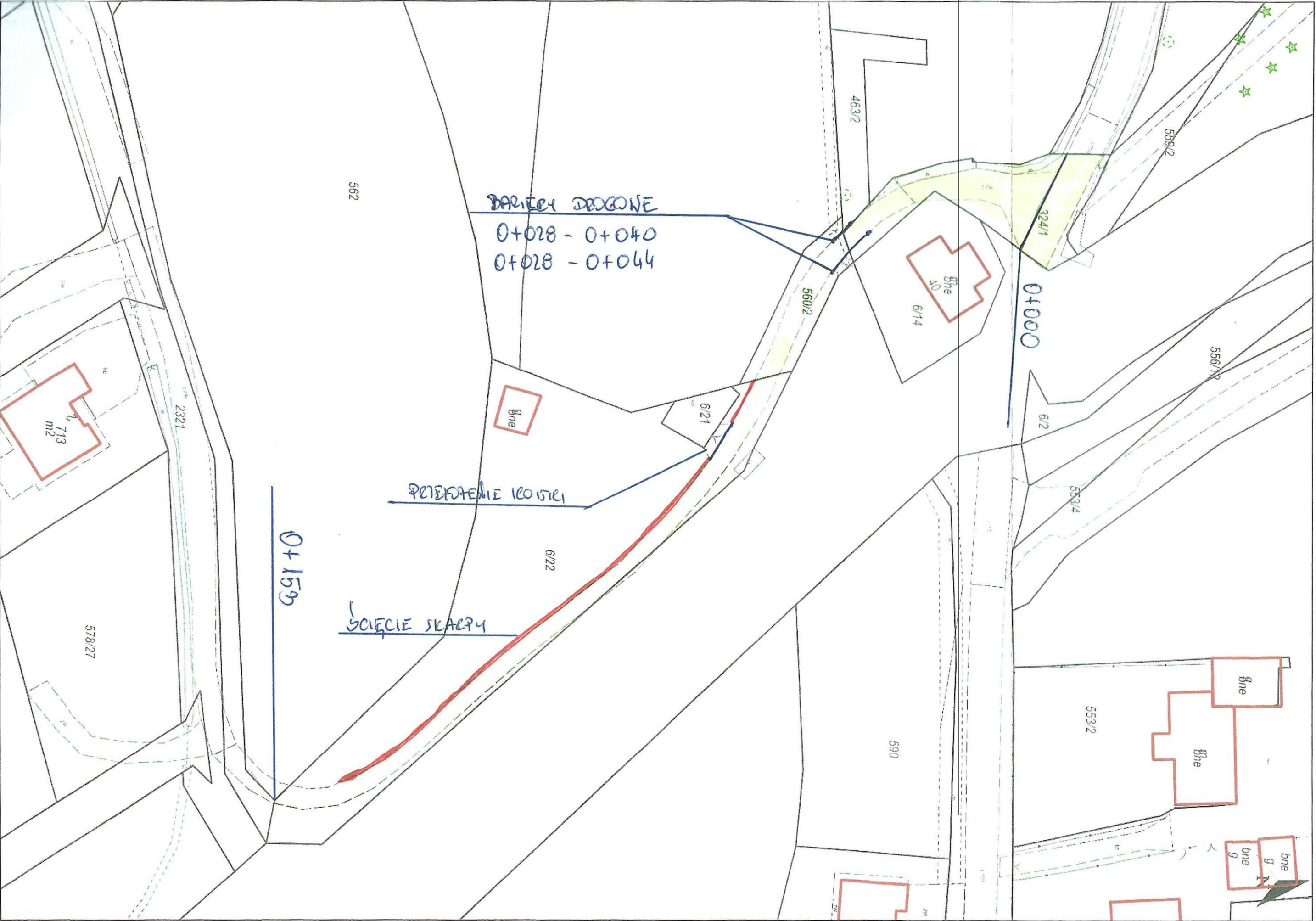
Wydruk z systemu WebEWID

Udostępniane informacje nie są dokumentami w postępowaniach administracyjnych i innych. Materiały zawierające informacje z powiatowego zasobu geodezyjnego i kartograficznego (w tym dane z operatu ewidencji gruntów i budynków Starostwa Powiatowego w Tarnowie) należy zamawiać w Wydziale Geodezji. Dokumenty zawierające inne informacje przetwarzane w Wewnętrznym Portalu Mapowym należy zamawiać w wydziałach merytorycznych, odpowiedzialnych za aktualizację tych danych.

Sporządził: GOSC

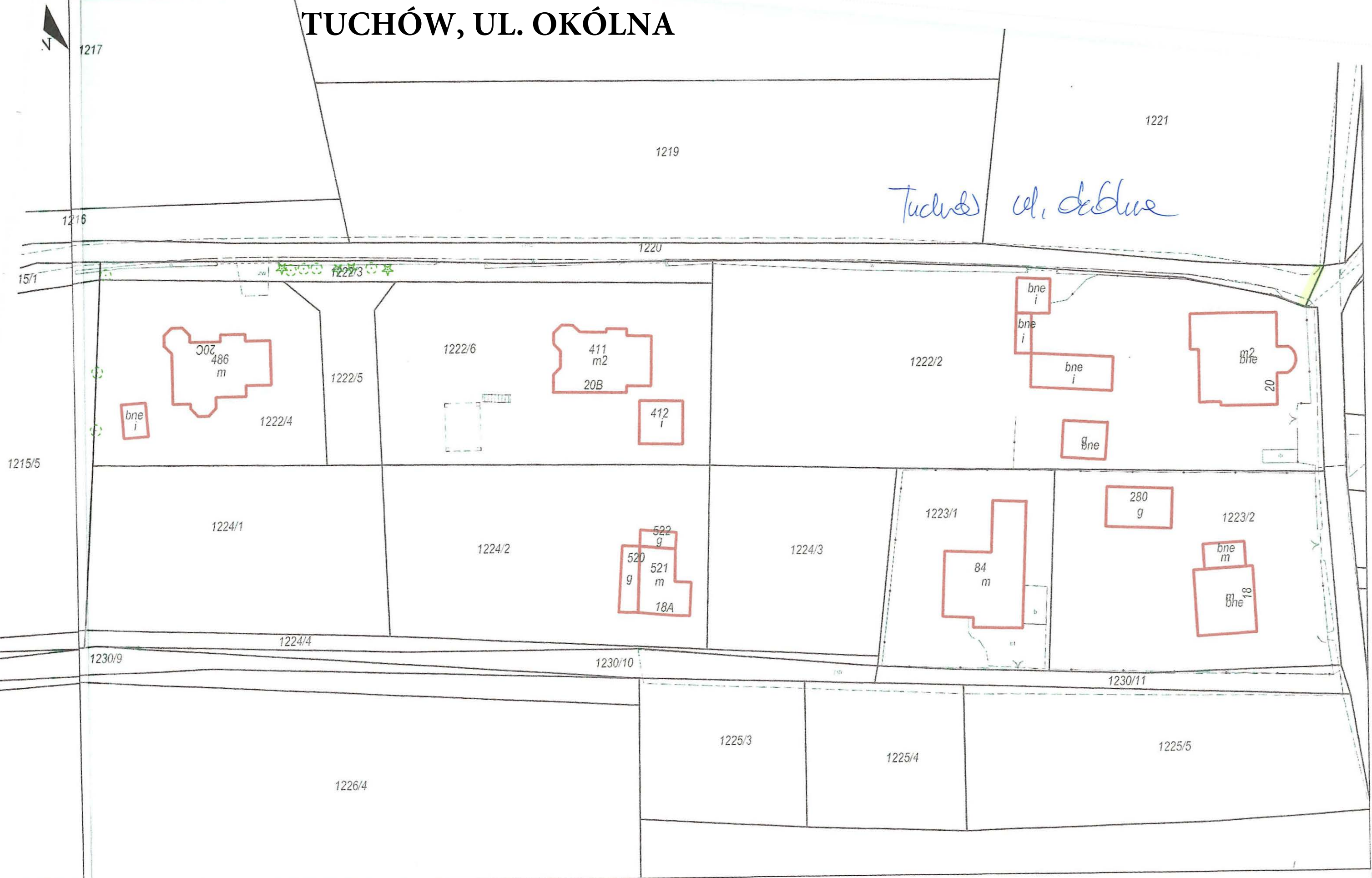


TUCHÓW, UL. ZIOŁOWA



ul. Ziołowa Tuchów

TUCHÓW, UL. OKÓLNA



Sporządził: GO, w skali 1:500

Wydruk z systemu WebEWID

Sporządził: GO

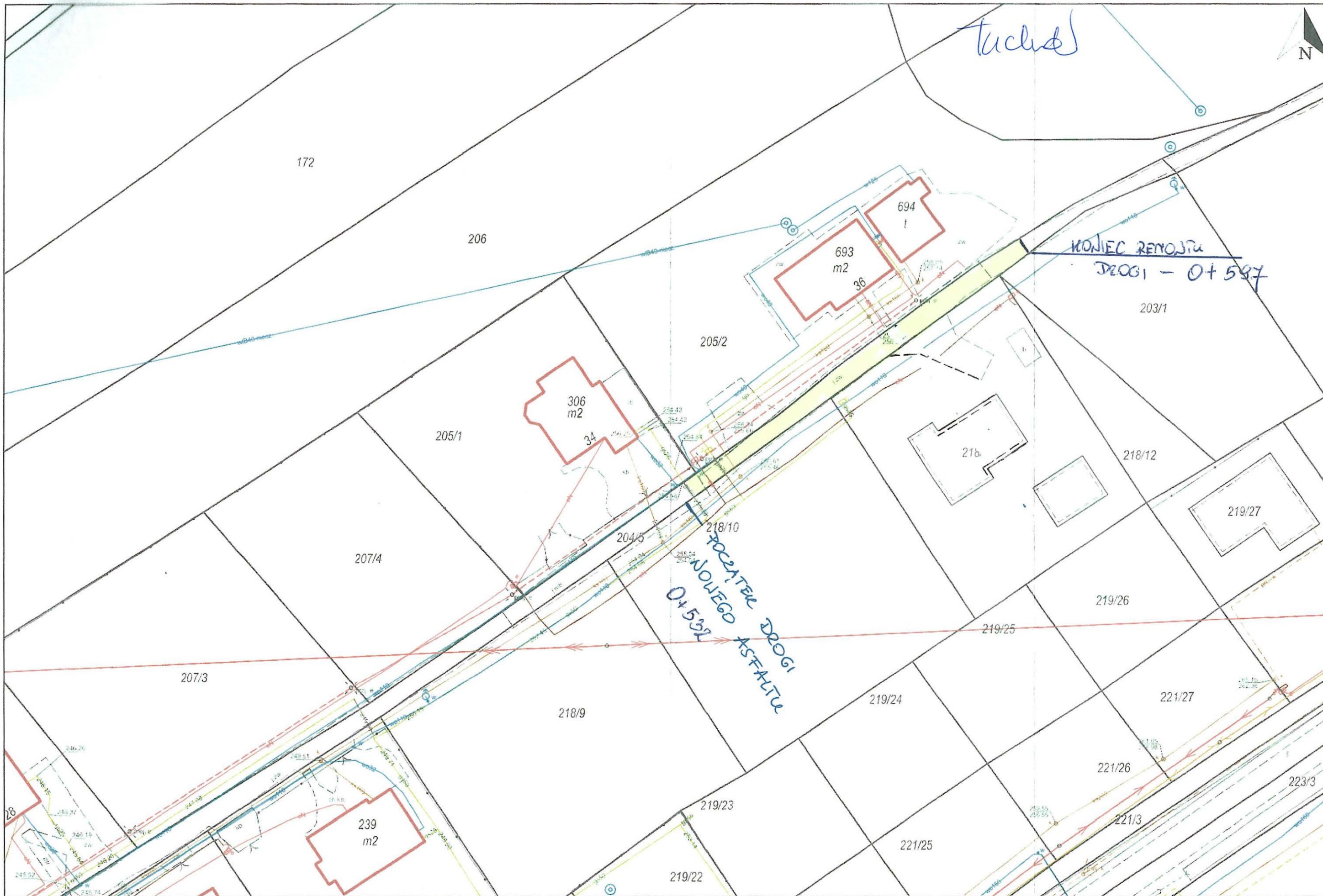
Informacje nie są dokumentami w postępowaniach administracyjnych i innych. Materiały zawierające informacje z powiatowego zasobu geodezyjnego i kartograficznego (w tym dane z operatu ewidencji gruntów i budynków Starostwa Powiatowego w Tarnowie) należy zamawiać w Wydziale Geodezji. Dokumenty zawierające inne informacje przetwarzane w Wewnętrznym Portalu Powiatowym należy zamawiać w wydziałach merytorycznych, odpowiedzialnych za aktualizację tych danych.

TUCHÓW, UL. TARNOWSKA BOCZNA

Wrys z miejscowego planu zagospodarowania przestrzennego

TARNOWSKA K/ROZARU - 210 TAB 9-04-2024





TUCHÓW, UL. PRZEDMIEŚCIE GÓRNE

Wrys z miejscowego planu zagospodarowania przestrzennego



Tuchów, ul. Długa - chodnik



TUCHÓW, UL DŁUGA ŁĘG

ment bez mocy prawnej

Dokument bez mocy prawnej.

Wyrys z miejscowego planu zagospodarowania przestrzennego



Tuchów ul. Długa Łęg

Wyrys w skali 1:500

Wydruk z systemu WebEWID

Wydruk w skali 1:500

Opublikowane informacje nie są dokumentami w postępowaniach administracyjnych i innych. Materiały zawierające informacje z powiatowego zasobu geodezyjnego i kartograficznego (w tym dane z operatu ewidencji gruntów i budynków Starostwa Powiatowego w Tarnobrzegu) należy zamawiać w Wydziale Geodezji. Dokumenty zawierające inne informacje należy zamawiać w wydziałach merytorycznych, odpowiedzialnych za aktualizację tych danych.

TUCHÓW, UL. WOŁOWA (OD PRYZYSTANKU)

Wrys z miejscowego planu zagospodarowania przestrzennego



TUCHÓW, UL. GÓRNA ŁĄCZNIK

*Ul. Górna - Łącznik
Tuchów*



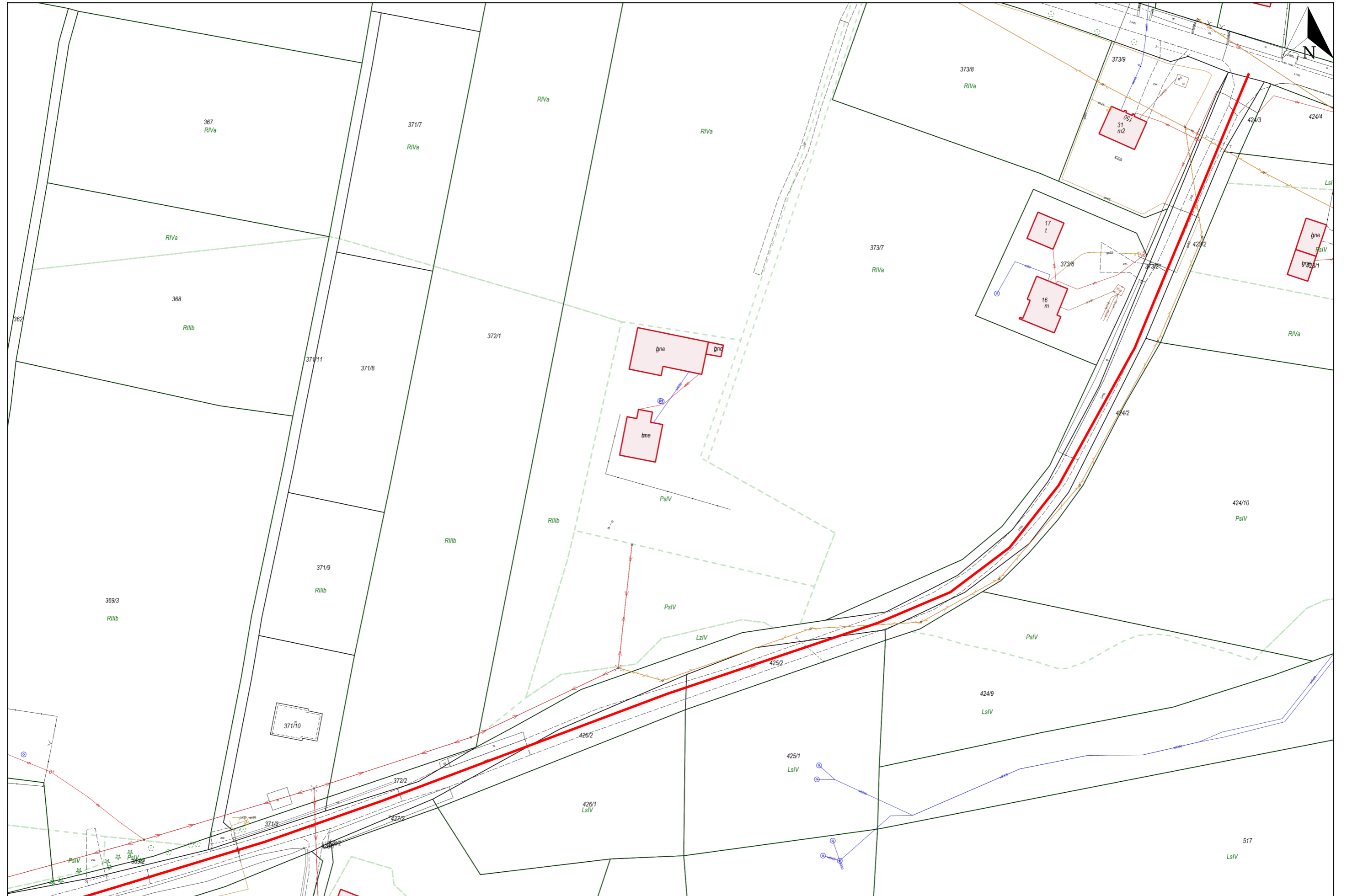
Wydruk w skali 1:500

Udoskonalone informacje nie są dokumentami w postępowaniach administracyjnych i innych. Materiały zawierające informacje z powiatowego zasobu geodezyjnego i kartograficznego (w tym dane z operatu ewidencyjnego i budynków Starostwa Powiatowego w Tarnobrzegu) należy zamawiać w Urzędzie Geodezji. Dokumenty zawierające inne informacje przetwarzane w Wzrysach należy zamawiać w Urzędach miejscowych, odpowiednich za dane dane.

Wydruk z systemu WebWID

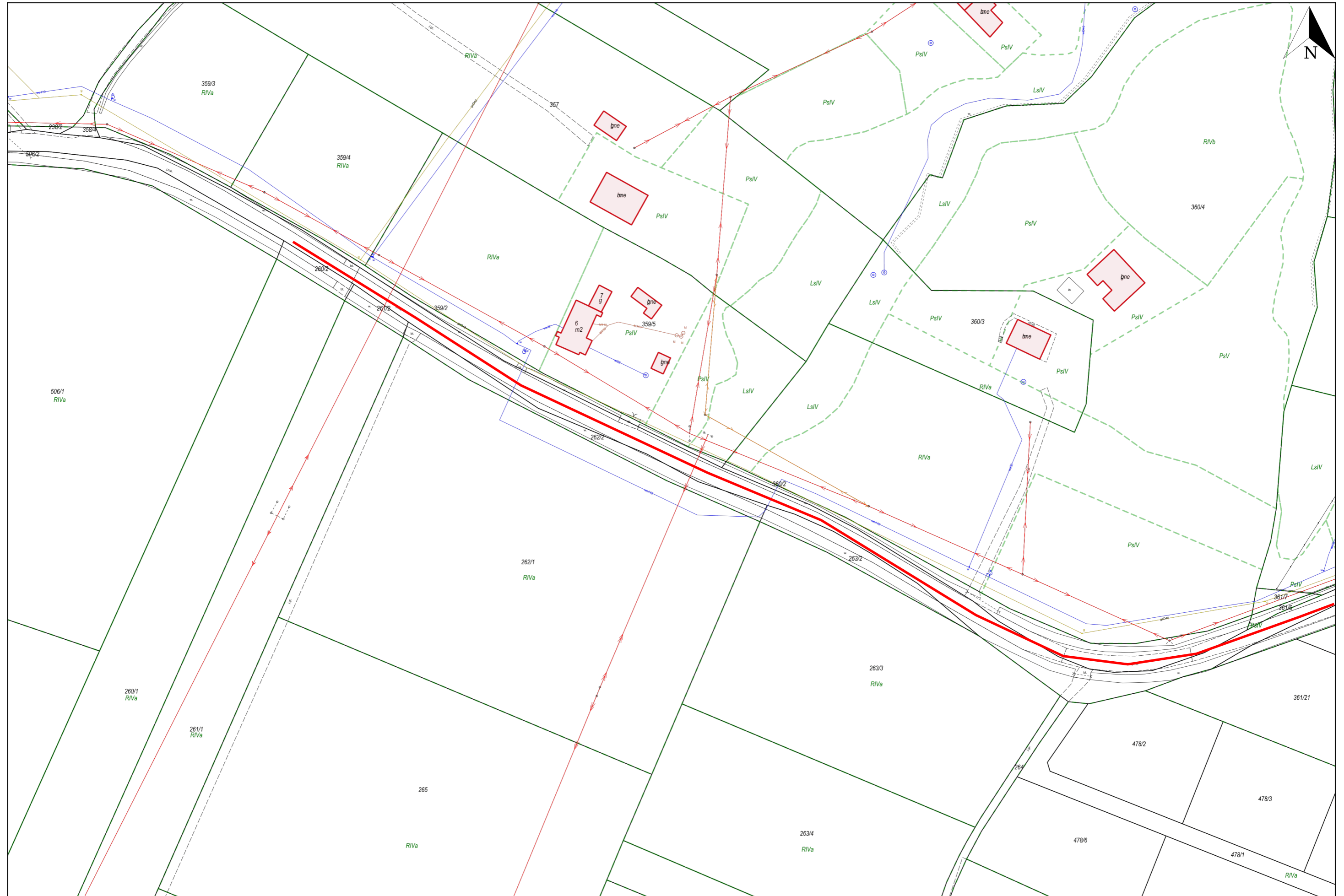
Sporządził: GOSC



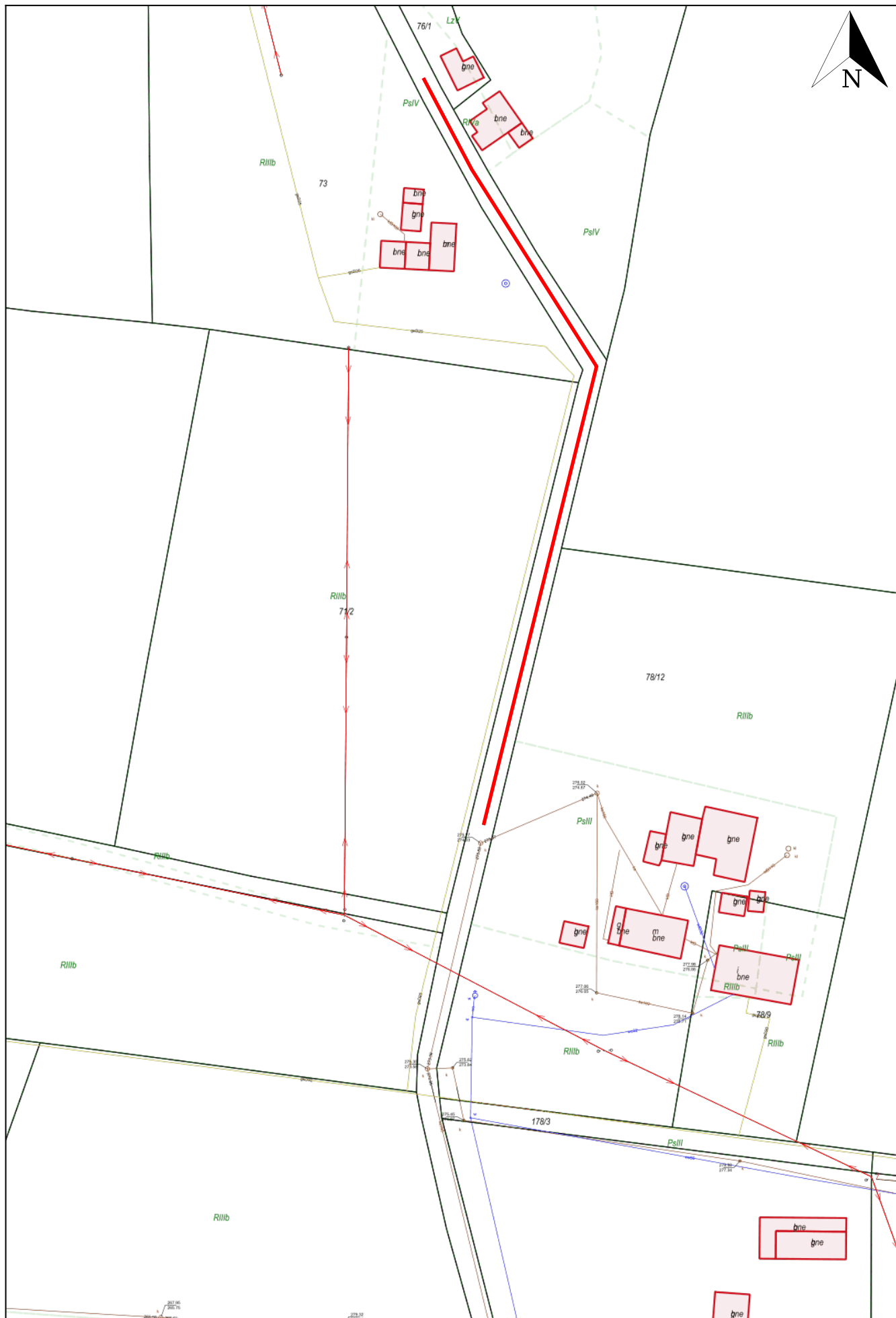


BUCHCICE- GRANICE DZ. 239

76.3







Wydruk w skali 1:1000

Wydruk z systemu WebEWID

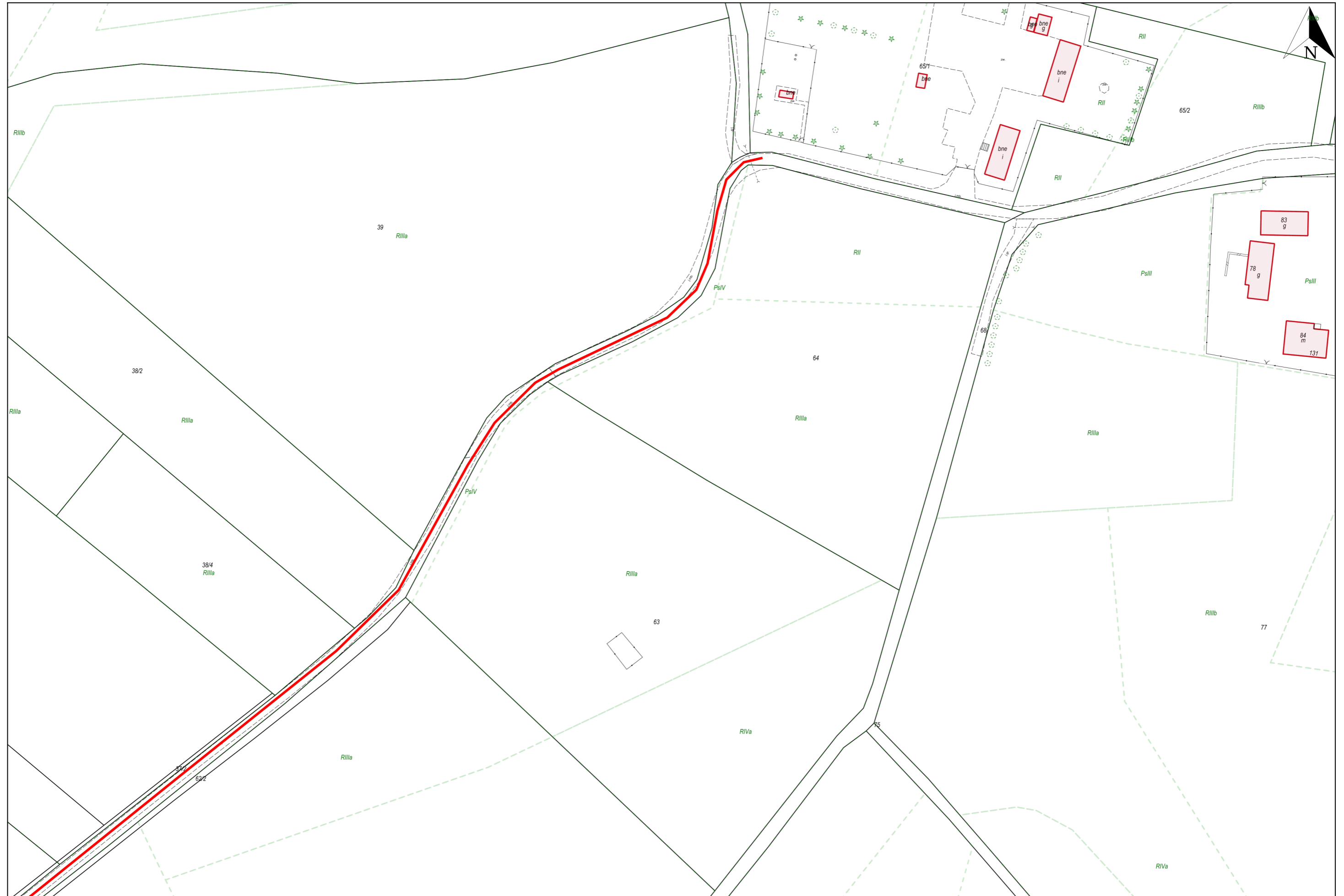
Sporządził: GOSC

Udostępniane informacje nie są dokumentami w postępowaniach administracyjnych i innych. Materiały zawierające informacje z powiatowego zasobu geodezyjnego i kartograficznego (w tym dane z operatu ewidencji gruntów i budynków Starostwa Powiatowego w Tarnowie) należy zamawiać w Wydziale Geodezji. Dokumenty zawierające inne informacje przetwarzane w Wewnętrznym Portalu Mapowym należy zamawiać w wydziałach merytorycznych, odpowiedzialnych za aktualizację tych danych.



BURZYN KIELANOWICE 43

55.2

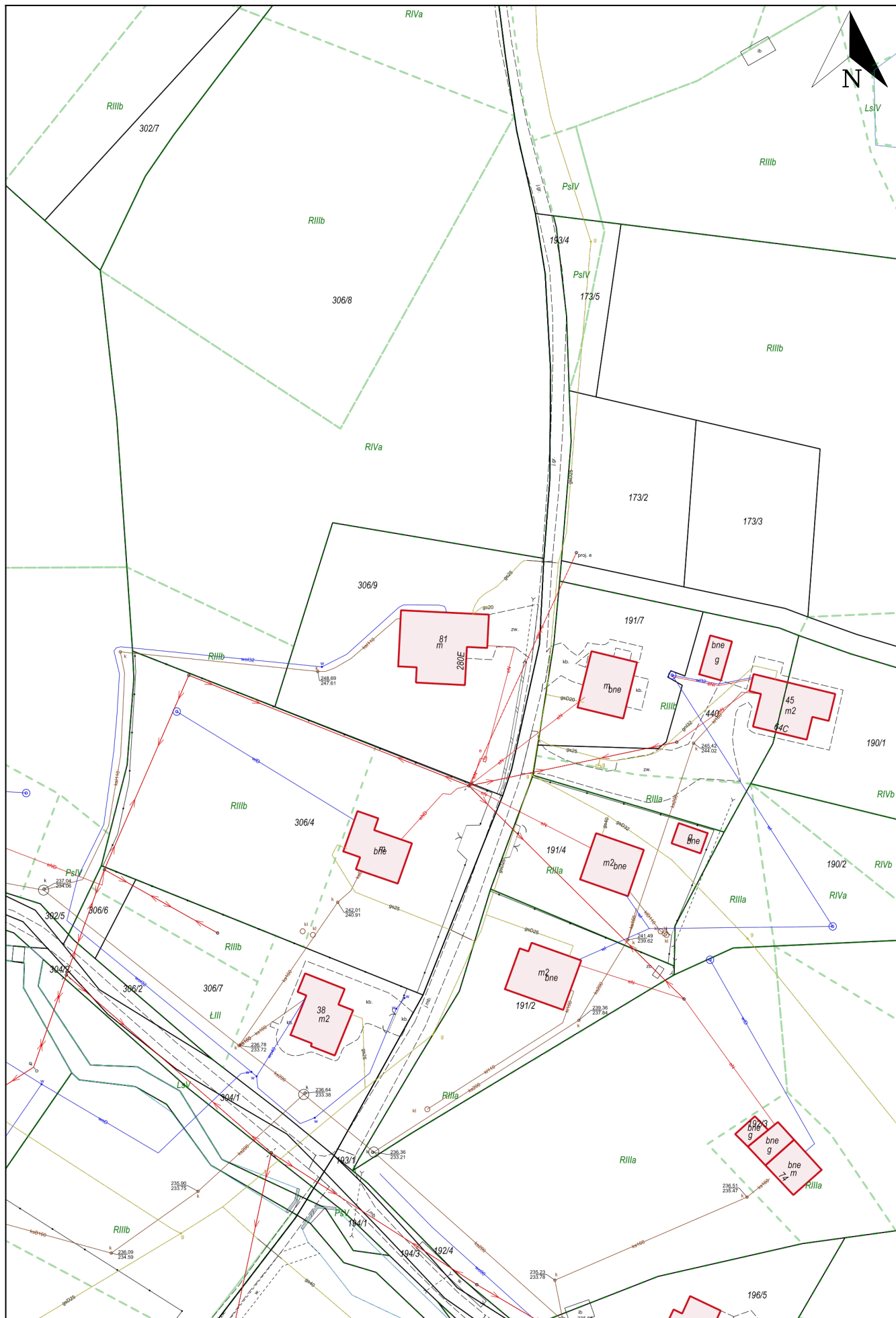


Wydruk w skali 1:1000

Wydruk z systemu WebEWID

Sporządził: GOSC

Udostępniane informacje nie są dokumentami w postępowaniach administracyjnych i innych. Materiały zawierające informacje z powiatowego zasobu geodezyjnego i kartograficznego (w tym dane z operatu ewidencji gruntów i budynków Starostwa Powiatowego w Tarnowie) należy zamawiać w Wydziale Geodezji. Dokumenty zawierające inne informacje przetwarzane w Wewnętrznym Portalu Mapowym należy zamawiać w wydziałach merytorycznych, odpowiedzialnych za aktualizację tych danych.



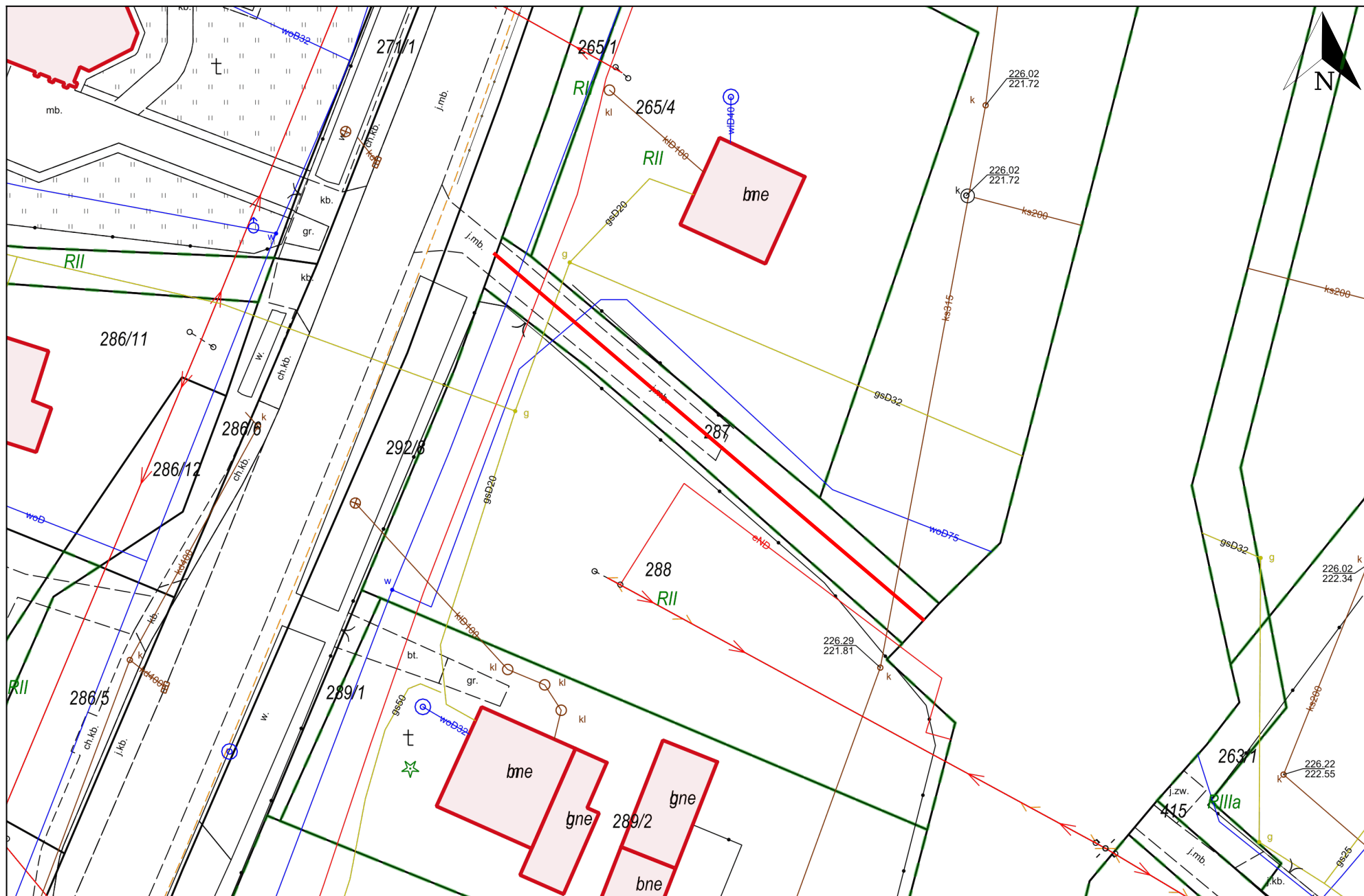
Wydruk w skali 1:1000

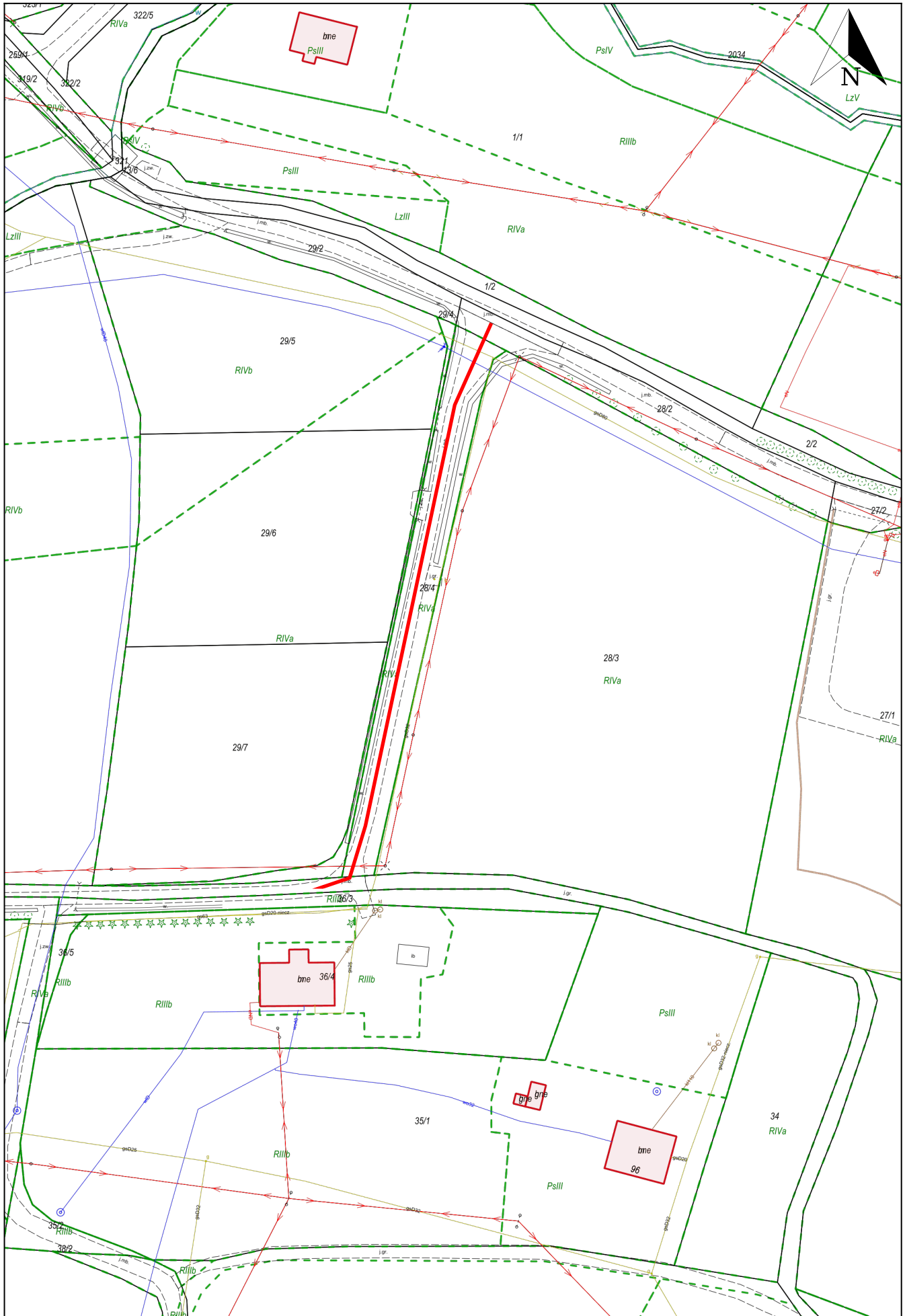
Wydruk z systemu WebEWID

Sporządził: 91120605550_PZ

Udostępniane informacje nie są dokumentami w postępowaniach administracyjnych i innych. Materiały zawierające informacje z powiatowego zasobu geodezyjnego i kartograficznego (w tym dane z operatu ewidencji gruntów i budynków Starostwa Powiatowego w Tamowie) należy zamawiać w Wydziale Geodezji. Dokumenty zawierające inne informacje przetwarzane w Wewnętrznym Portalu Mapowym należy zamawiać w wydziałach merytorycznych, odpowiedzialnych za aktualizację tych danych.

DĄBRÓWKA TUCHOWSKA (NA POBABY) DZ. 287





Wydruk w skali 1:1000

Wydruk z systemu WebEWID

Sporządził: 91120605550_PZ

Udostępniane informacje nie są dokumentami w postępowaniach administracyjnych i innych. Materiały zawierające informacje z powiatowego zasobu geodezyjnego i kartograficznego (w tym dane z operatu ewidencji gruntów i budynków Starostwa Powiatowego w Tarnowie) należy zamawiać w Wydziale Geodezji. Dokumenty zawierające inne informacje przetwarzane w Wewnętrznym Portalu Mapowym należy zamawiać w wydziałach merytorycznych, odpowiedzialnych za aktualizację tych danych.



Wydruk w skali 1:500

Wydruk z systemu WebEWID

Sporządził: GOSC

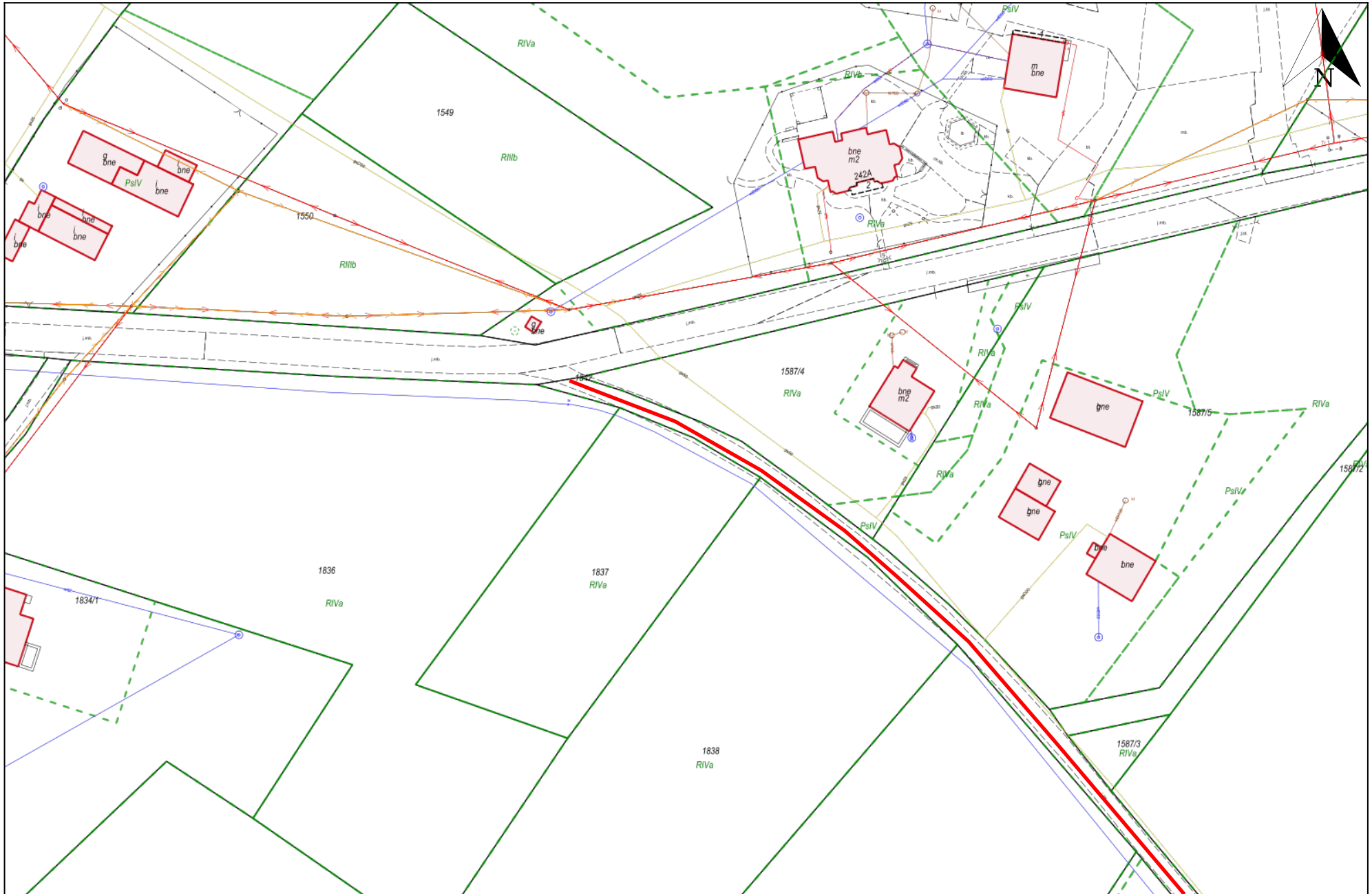
Udostępniane informacje nie są dokumentami w postępowaniach administracyjnych i innych. Materiały zawierające informacje z powiatowego zasobu geodezyjnego i kartograficznego (w tym dane z operatu ewidencji gruntów i budynków Starostwa Powiatowego w Tarnowie) należy zamawiać w Wydziale Geodezji. Dokumenty zawierające inne informacje przetwarzane w Wewnętrznym Portalu Mapowym należy zamawiać w wydziałach merytorycznych, odpowiedzialnych za aktualizację tych danych.

MAPA JODŁÓWKA TUCHOWSKA- GRANICE/SOŁTYSIA GÓRA -ŁĄCZNIK 1842

Dokument bez mocy prawnej.

5-04-2024

44.1



Wydruk w skali 1:1000

Wydruk z systemu WebEWID

Sporządził: GOSC

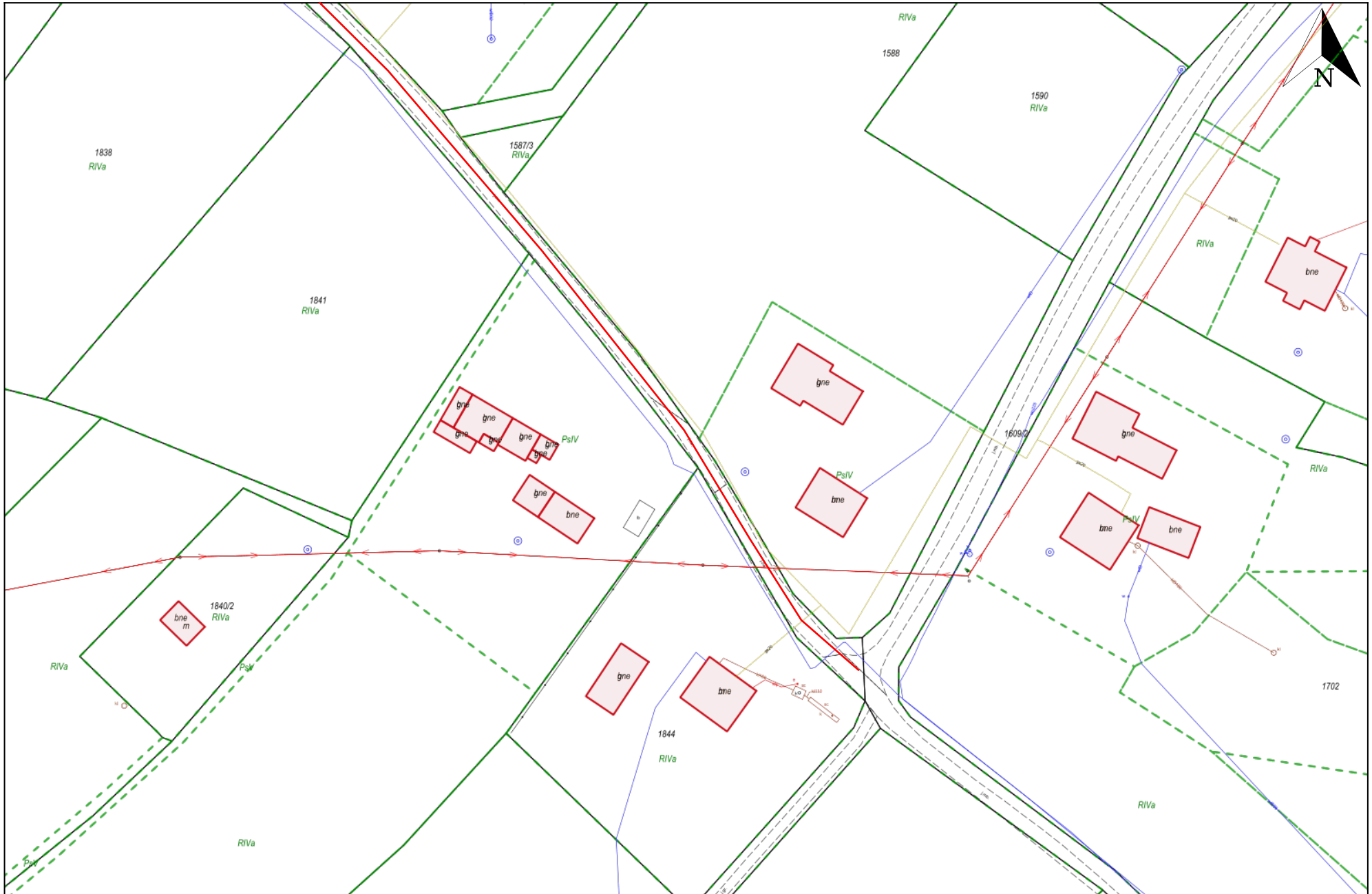
Udostępniane informacje nie są dokumentami w postępowaniach administracyjnych i innych. Materiały zawierające informacje z powiatowego zasobu geodezyjnego i kartograficznego (w tym dane z operatu ewidencji gruntów i budynków Starostwa Powiatowego w Tarnowie) należy zamawiać w Wydziale Geodezji. Dokumenty zawierające inne informacje przetwarzane w Wewnętrznym Portalu Mapowym należy zamawiać w wydziałach merytorycznych, odpowiedzialnych za aktualizację tych danych.

MAPA JODŁÓWKA TUCHOWSKA- GRANICE/SOŁTYSIA GÓRA -ŁĄCZNIK 1842

Dokument bez mocy prawnej.

5-04-2024

44.2

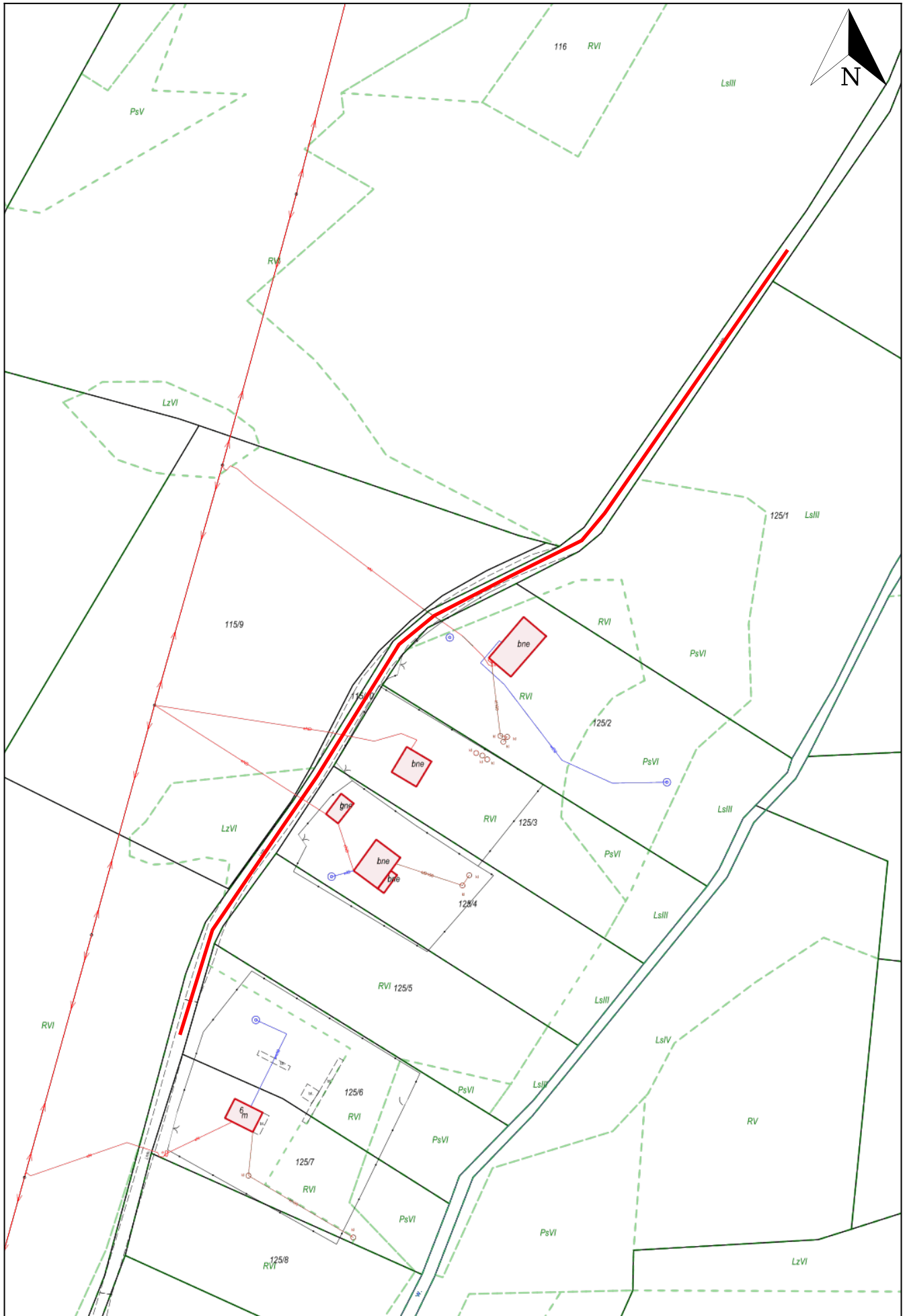


Wydruk w skali 1:1000

Wydruk z systemu WebEWID

Sporządził: GOSC

Udostępniane informacje nie są dokumentami w postępowaniach administracyjnych i innych. Materiały zawierające informacje z powiatowego zasobu geodezyjnego i kartograficznego (w tym dane z operatu ewidencji gruntów i budynków Starostwa Powiatowego w Tarnowie) należy zamawiać w Wydziale Geodezji. Dokumenty zawierające inne informacje przetwarzane w Wewnętrznym Portalu Mapowym należy zamawiać w wydziałach merytorycznych, odpowiedzialnych za aktualizację tych danych.

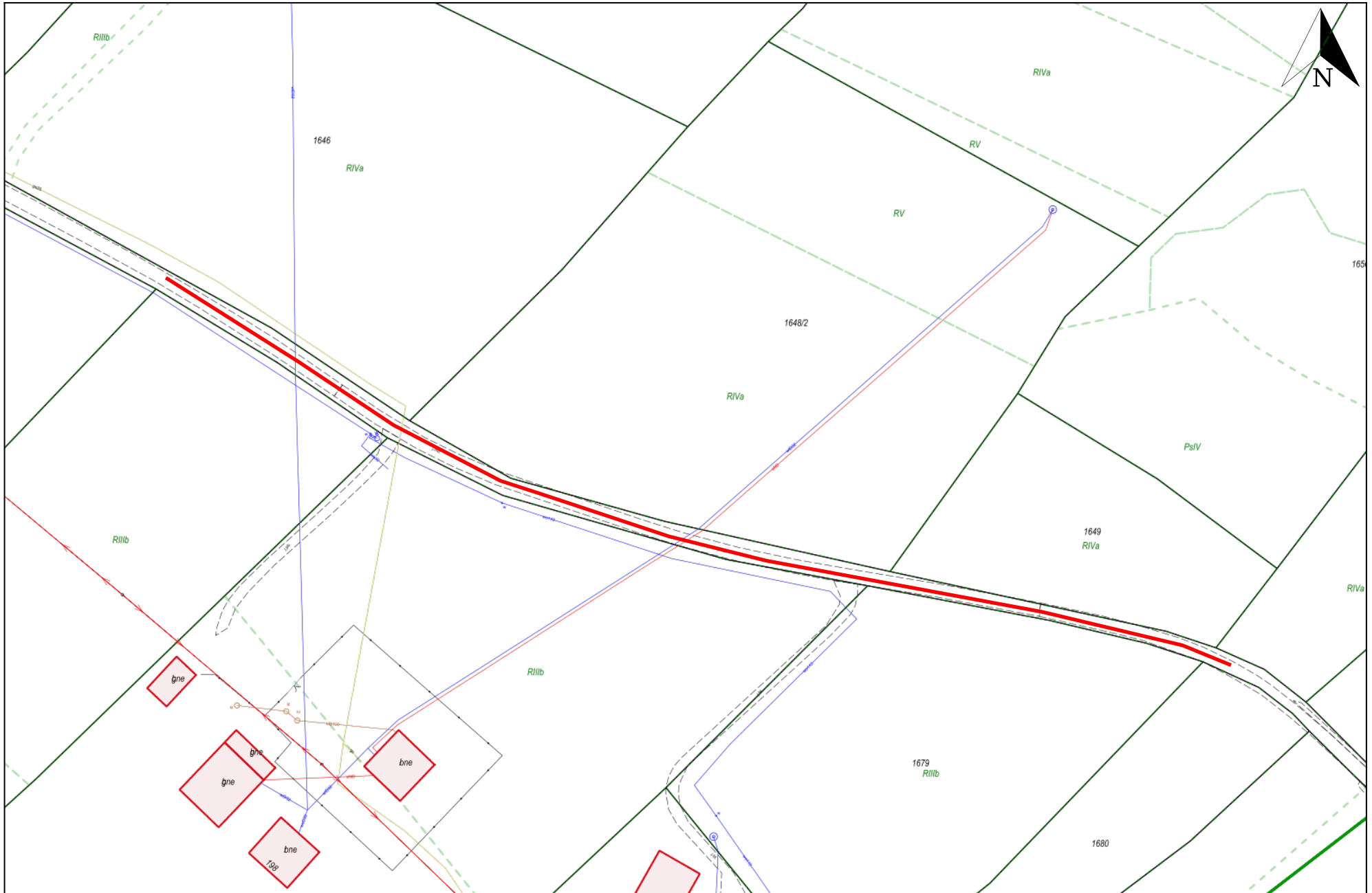


Wydruk w skali 1:1000

Wydruk z systemu WebEWID

Sporządził: GOSC

Udostępniane informacje nie są dokumentami w postępowaniach administracyjnych i innych. Materiały zawierające informacje z powiatowego zasobu geodezyjnego i kartograficznego (w tym dane z operatu ewidencji gruntów i budynków Starostwa Powiatowego w Tarnowie) należy zamawiać w Wydziale Geodezji. Dokumenty zawierające inne informacje przetwarzane w Wewnętrznym Portalu Mapowym należy zamawiać w wydziałach merytorycznych, odpowiedzialnych za aktualizację tych danych.

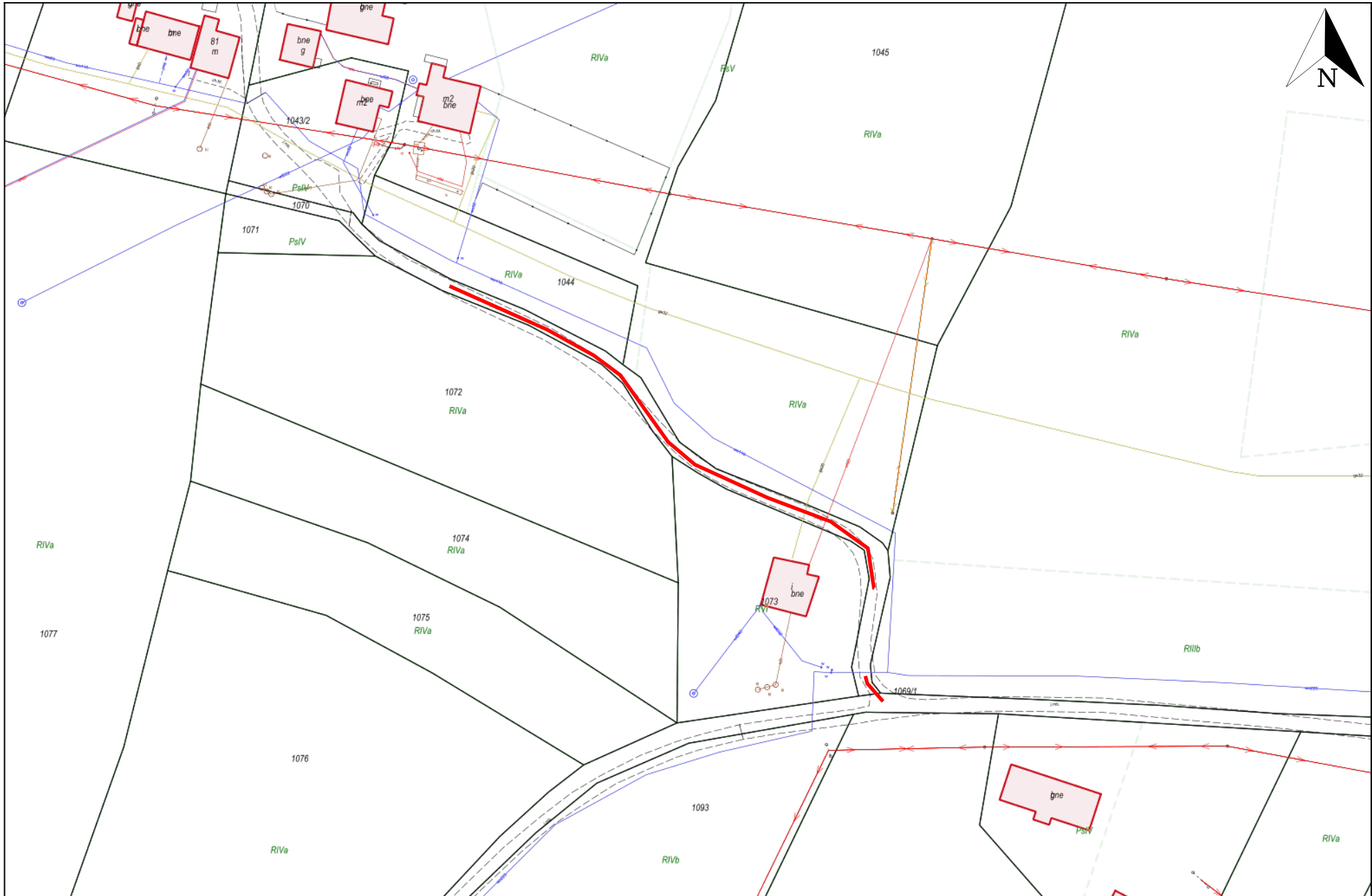


Wydruk w skali 1:1000

Wydruk z systemu WebEWID

Sporządził: GOSC

Udostępniane informacje nie są dokumentami w postępowaniach administracyjnych i innych. Materiały zawierające informacje z powiatowego zasobu geodezyjnego i kartograficznego (w tym dane z operatu ewidencji gruntów i budynków Starostwa Powiatowego w Tarnowie) należy zamawiać w Wydziale Geodezji. Dokumenty zawierające inne informacje przetwarzane w Wewnętrznym Portalu Mapowym należy zamawiać w wydziałach merytorycznych, odpowiedzialnych za aktualizację tych danych.

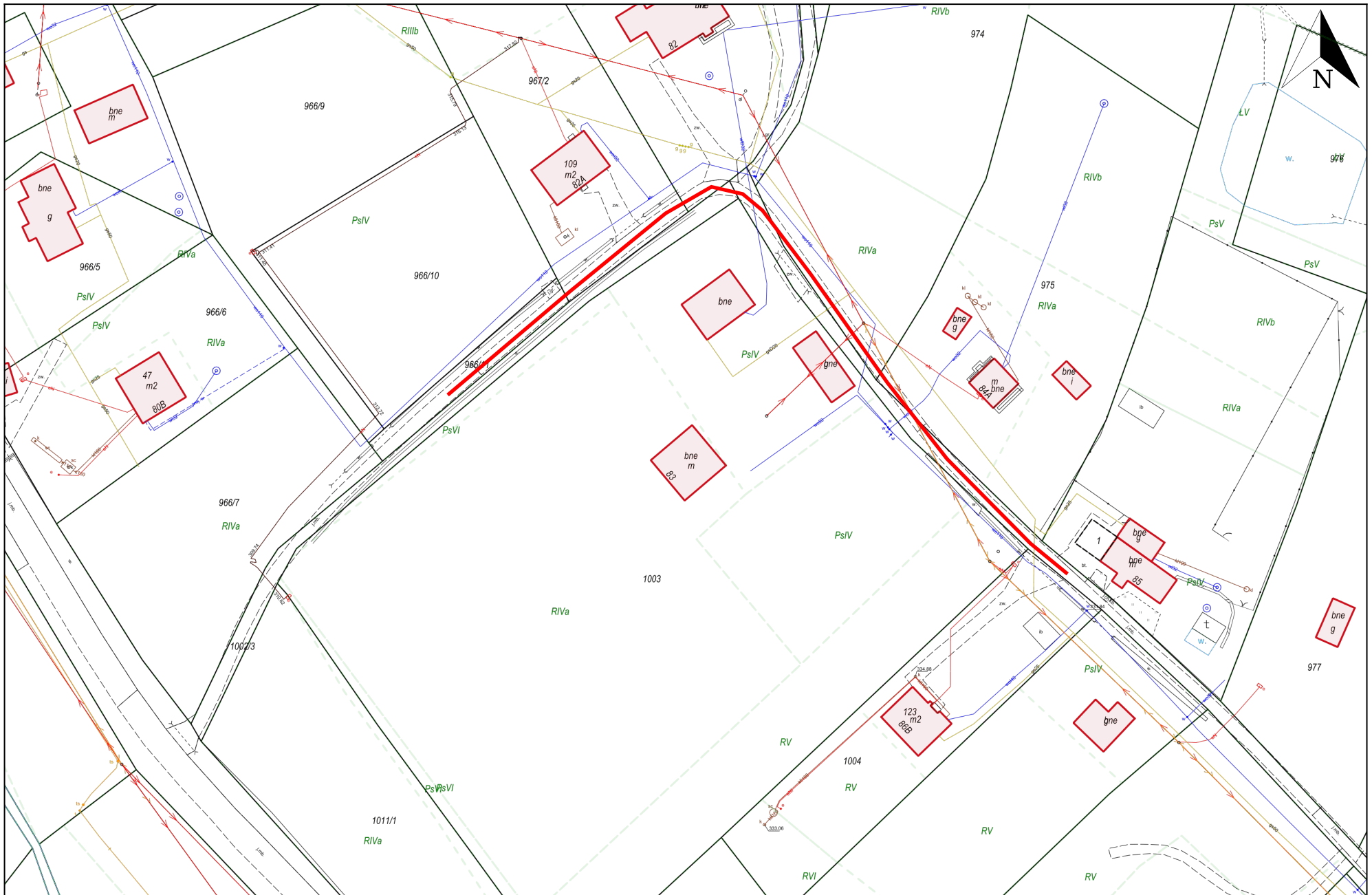


Wydruk w skali 1:1000

Wydruk z systemu WebEWID

Sporządził: GOSC

Udostępniane informacje nie są dokumentami w postępowaniach administracyjnych i innych. Materiały zawierające informacje z powiatowego zasobu geodezyjnego i kartograficznego (w tym dane z operatu ewidencji gruntów i budynków Starostwa Powiatowego w Tarnowie) należy zamawiać w Wydziale Geodezji. Dokumenty zawierające inne informacje przetwarzane w Wewnętrznym Portalu Mapowym należy zamawiać w wydziałach merytorycznych, odpowiedzialnych za aktualizację tych danych.

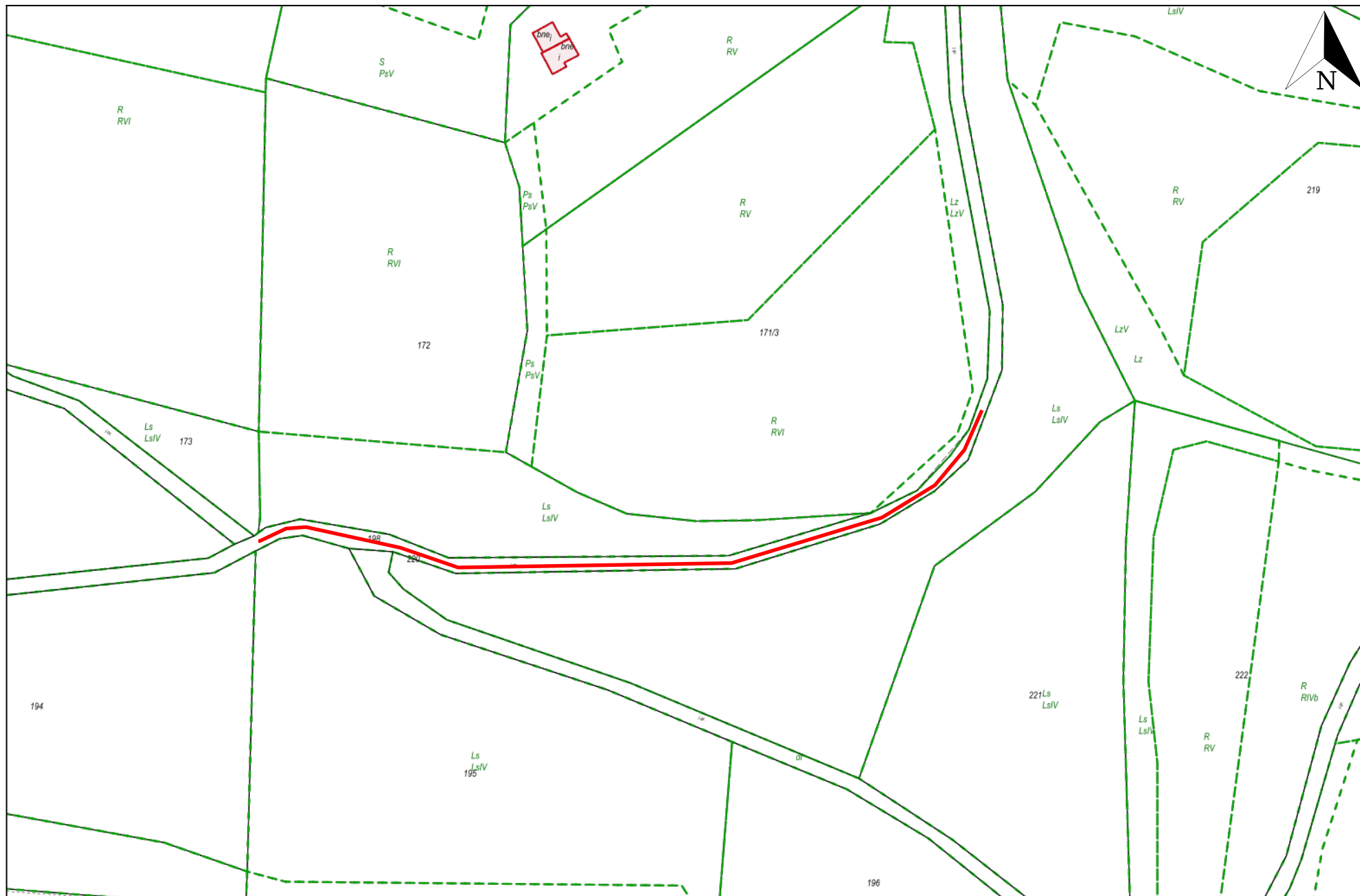


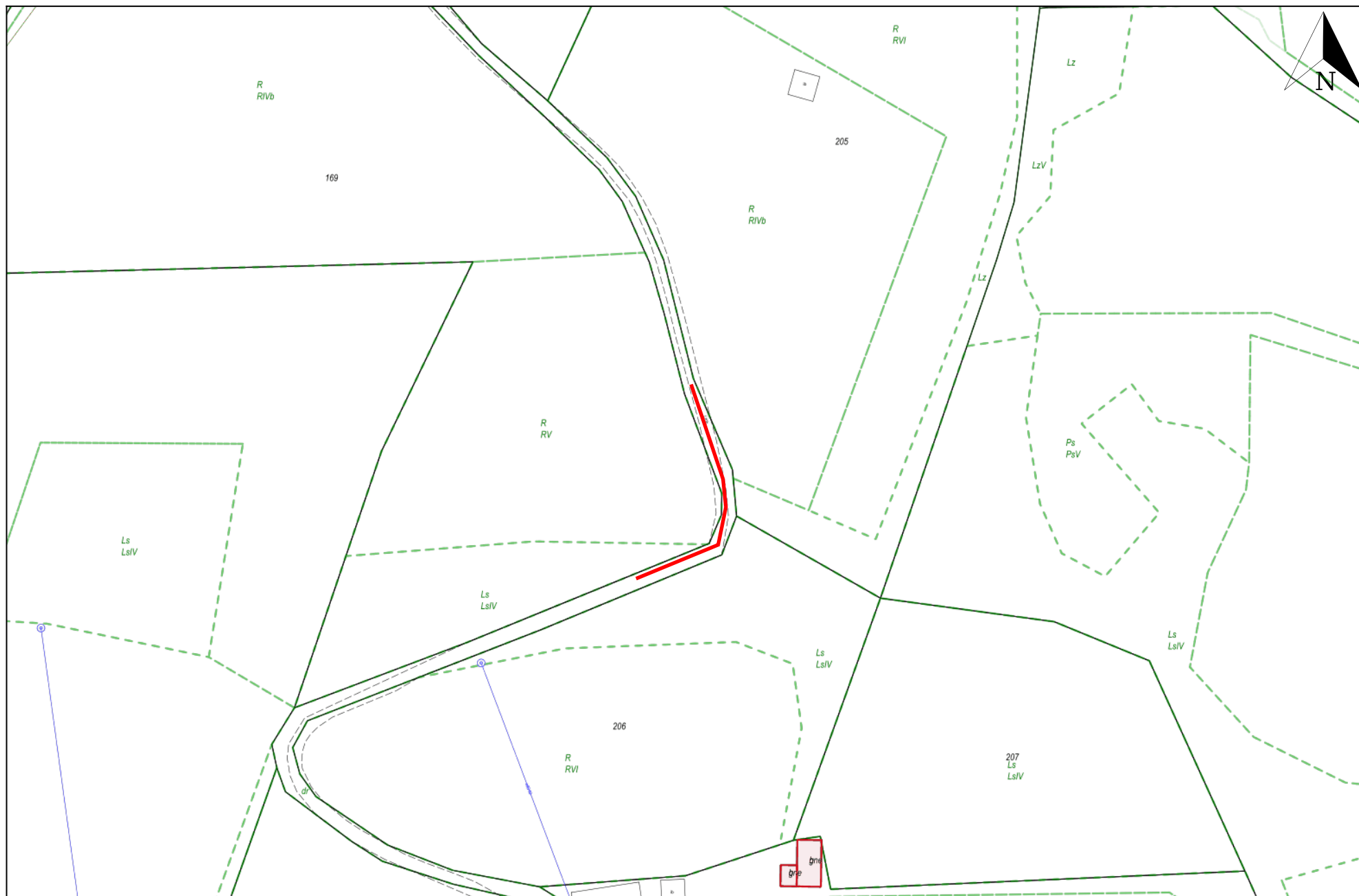
Wydruk w skali 1:1000

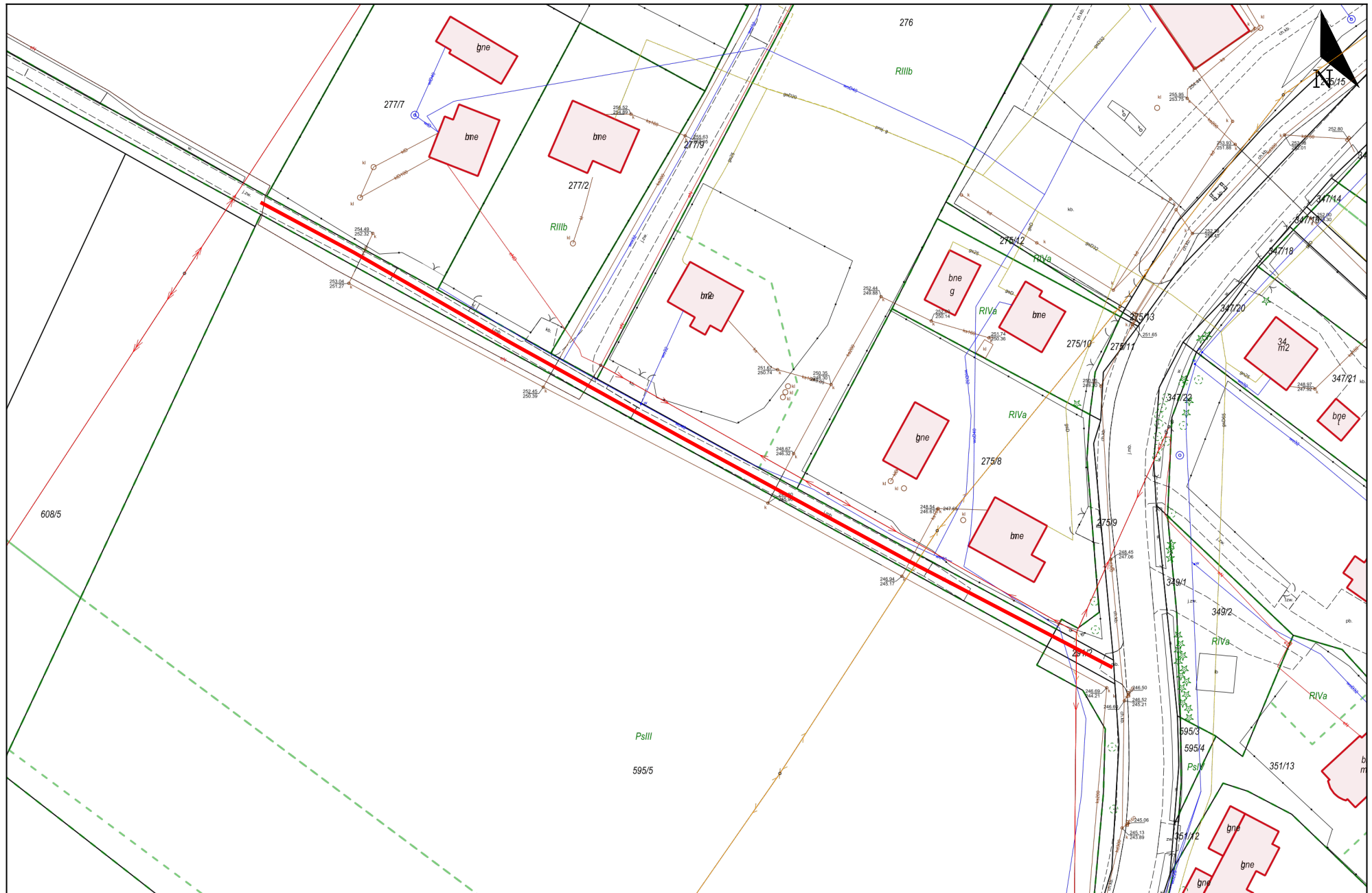
Wydruk z systemu WebEWID

Sporządził: GOSC

Udostępniane informacje nie są dokumentami w postępowaniach administracyjnych i innych. Materiały zawierające informacje z powiatowego zasobu geodezyjnego i kartograficznego (w tym dane z operatu ewidencji gruntów i budynków Starostwa Powiatowego w Tarnowie) należy zamawiać w Wydziale Geodezji. Dokumenty zawierające inne informacje przetwarzane w Wewnętrznym Portalu Mapowym należy zamawiać w wydziałach merytorycznych, odpowiedzialnych za aktualizację tych danych.





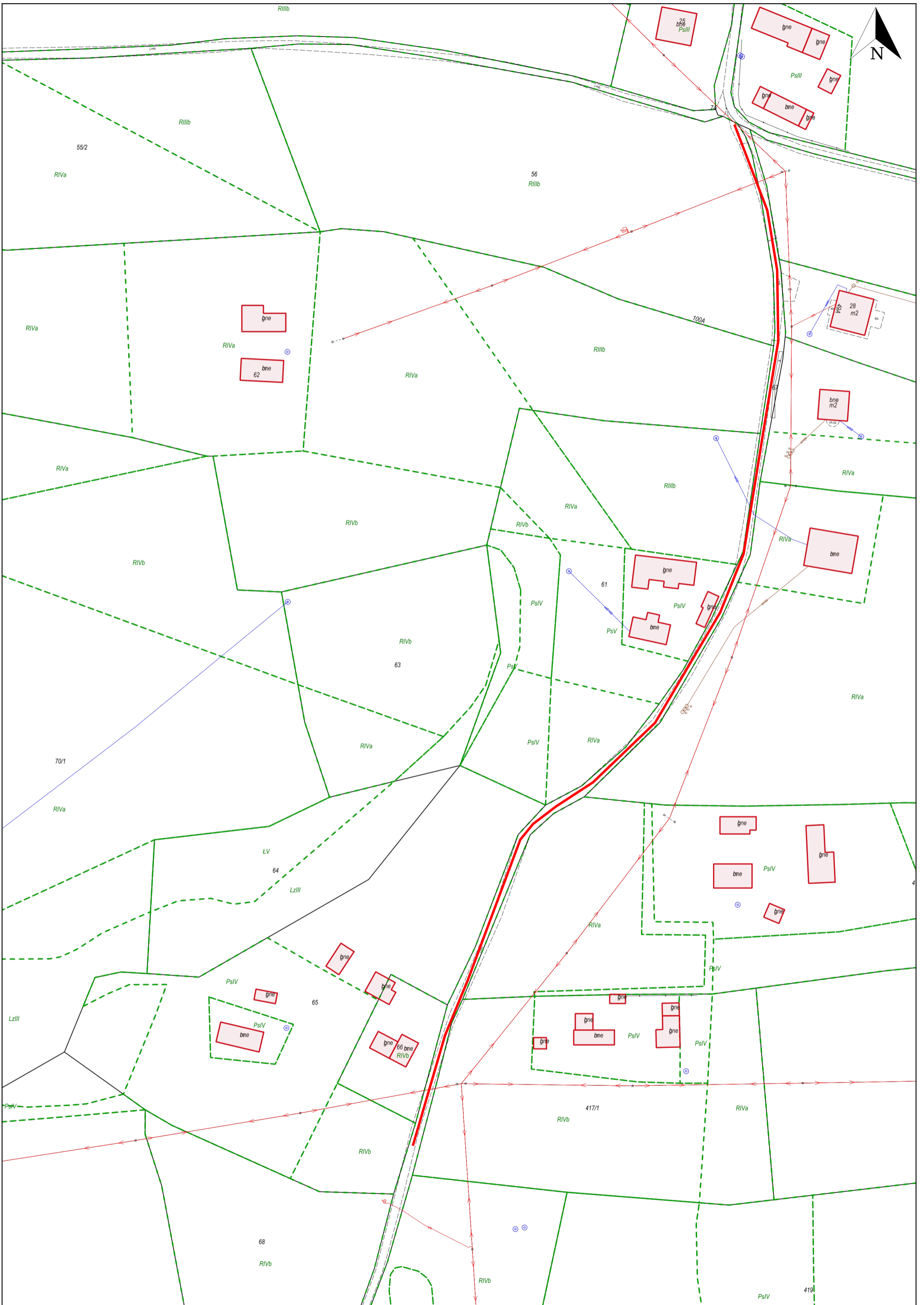


Wydruk w skali 1:1000

Wydruk z systemu WebEWID

Sporządził: GOSC

Udostępniane informacje nie są dokumentami w postępowaniach administracyjnych i innych. Materiały zawierające informacje z powiatowego zasobu geodezyjnego i kartograficznego (w tym dane z operatu ewidencji gruntów i budynków Starostwa Powiatowego w Tarnowie) należy zamawiać w Wydziale Geodezji. Dokumenty zawierające inne informacje przetwarzane w Wewnętrznym Portalu Mapowym należy zamawiać w wydziałach merytorycznych, odpowiedzialnych za aktualizację tych danych.



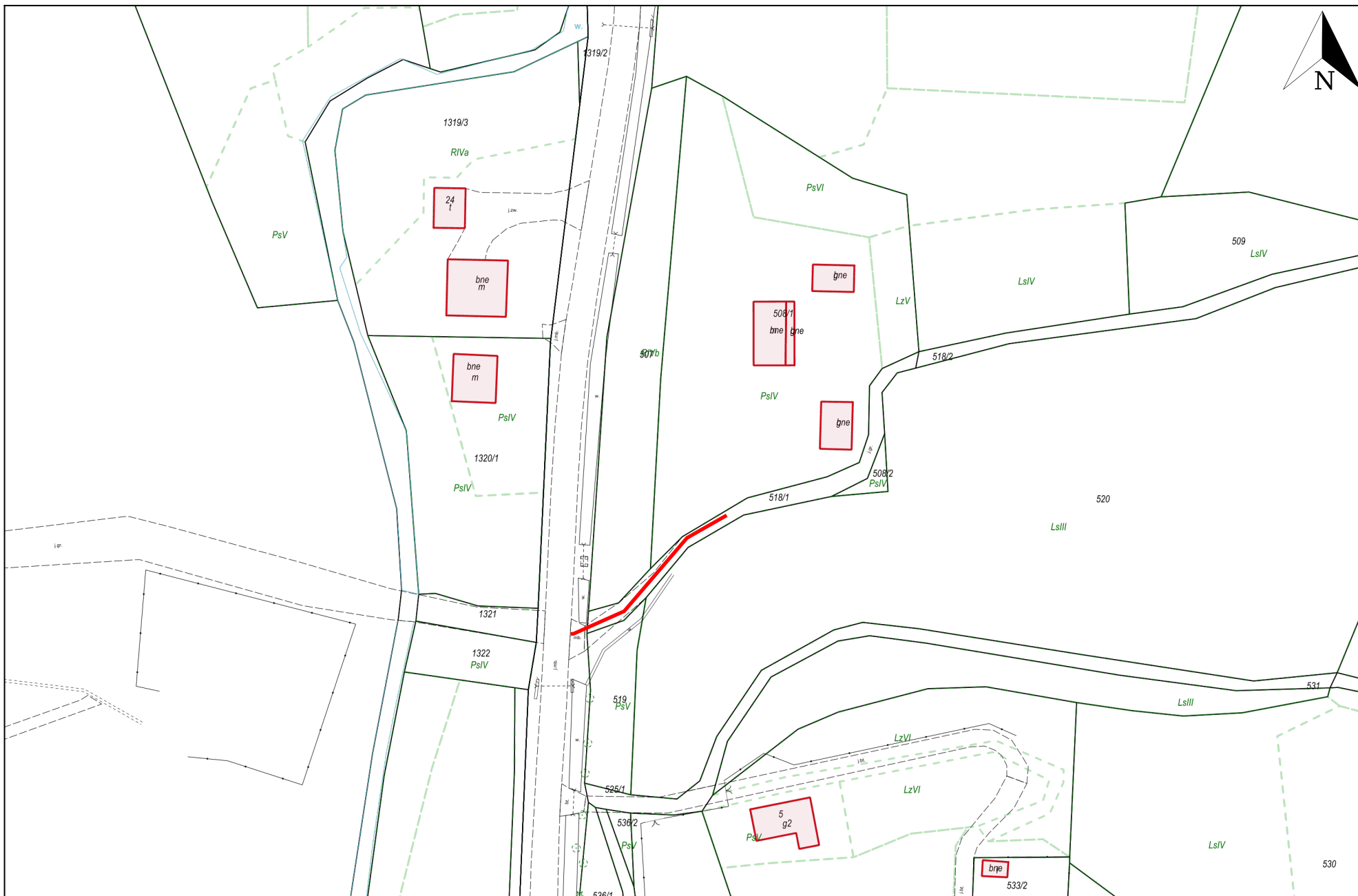


Wydruk w skali 1:1000

Wydruk z systemu WebEWID

Sporządził: GOSC

Udostępniane informacje nie są dokumentami w postępowaniach administracyjnych i innych. Materiały zawierające informacje z powiatowego zasobu geodezyjnego i kartograficznego (w tym dane z operatu ewidencji gruntów i budynków Starostwa Powiatowego w Tarnowie) należy zamawiać w Wydziale Geodezji. Dokumenty zawierające inne informacje przetwarzane w Wewnętrznym Portalu Mapowym należy zamawiać w wydziałach merytorycznych, odpowiedzialnych za aktualizację tych danych.

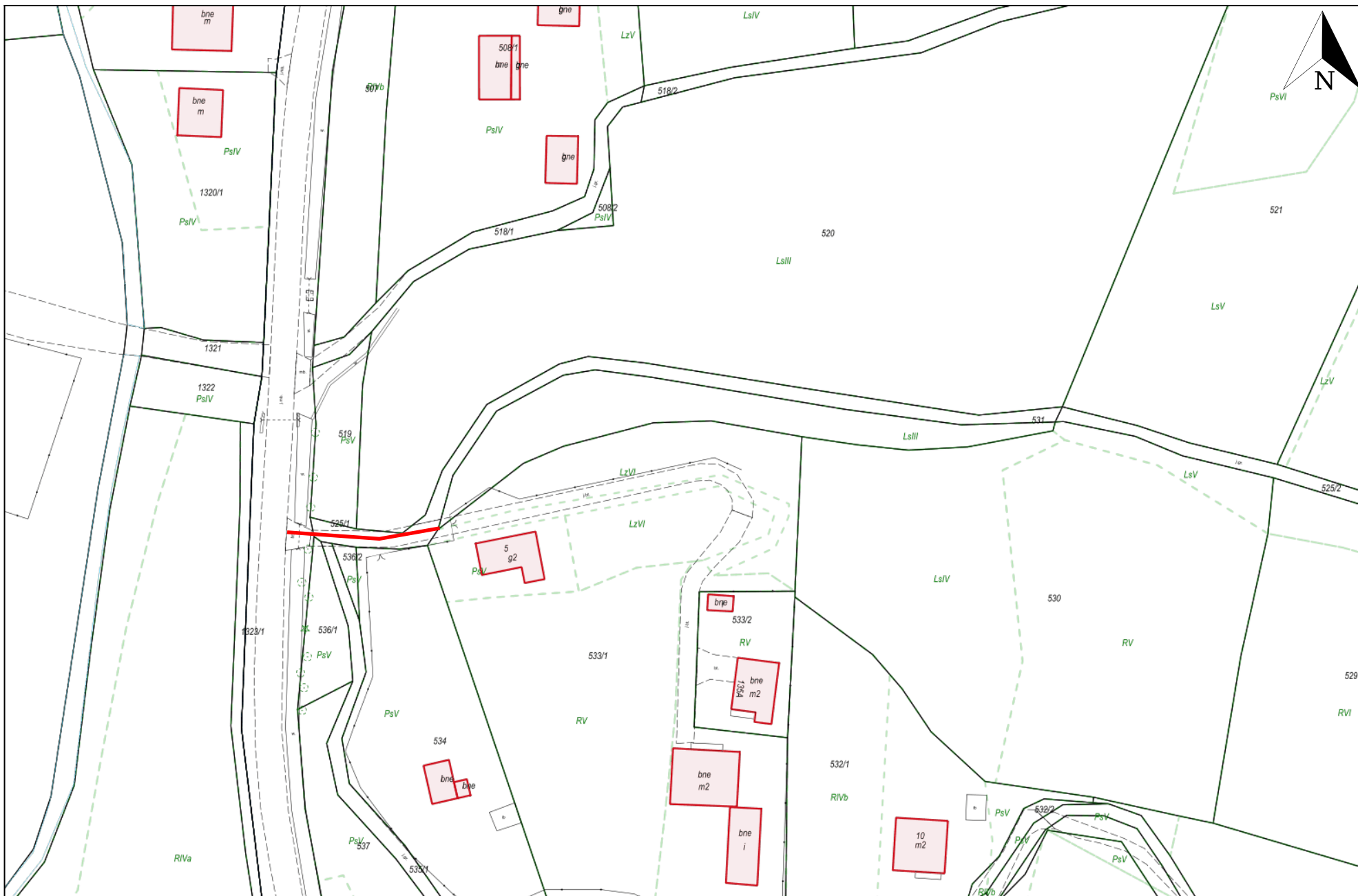


Wydruk w skali 1:1000

Wydruk z systemu WebEWID

Sporządził: GOSC

Udostępniane informacje nie są dokumentami w postępowaniach administracyjnych i innych. Materiały zawierające informacje z powiatowego zasobu geodezyjnego i kartograficznego (w tym dane z operatu ewidencji gruntów i budynków Starostwa Powiatowego w Tarnowie) należy zamawiać w Wydziale Geodezji. Dokumenty zawierające inne informacje przetwarzane w Wewnętrznym Portalu Mapowym należy zamawiać w wydziałach merytorycznych, odpowiedzialnych za aktualizację tych danych.



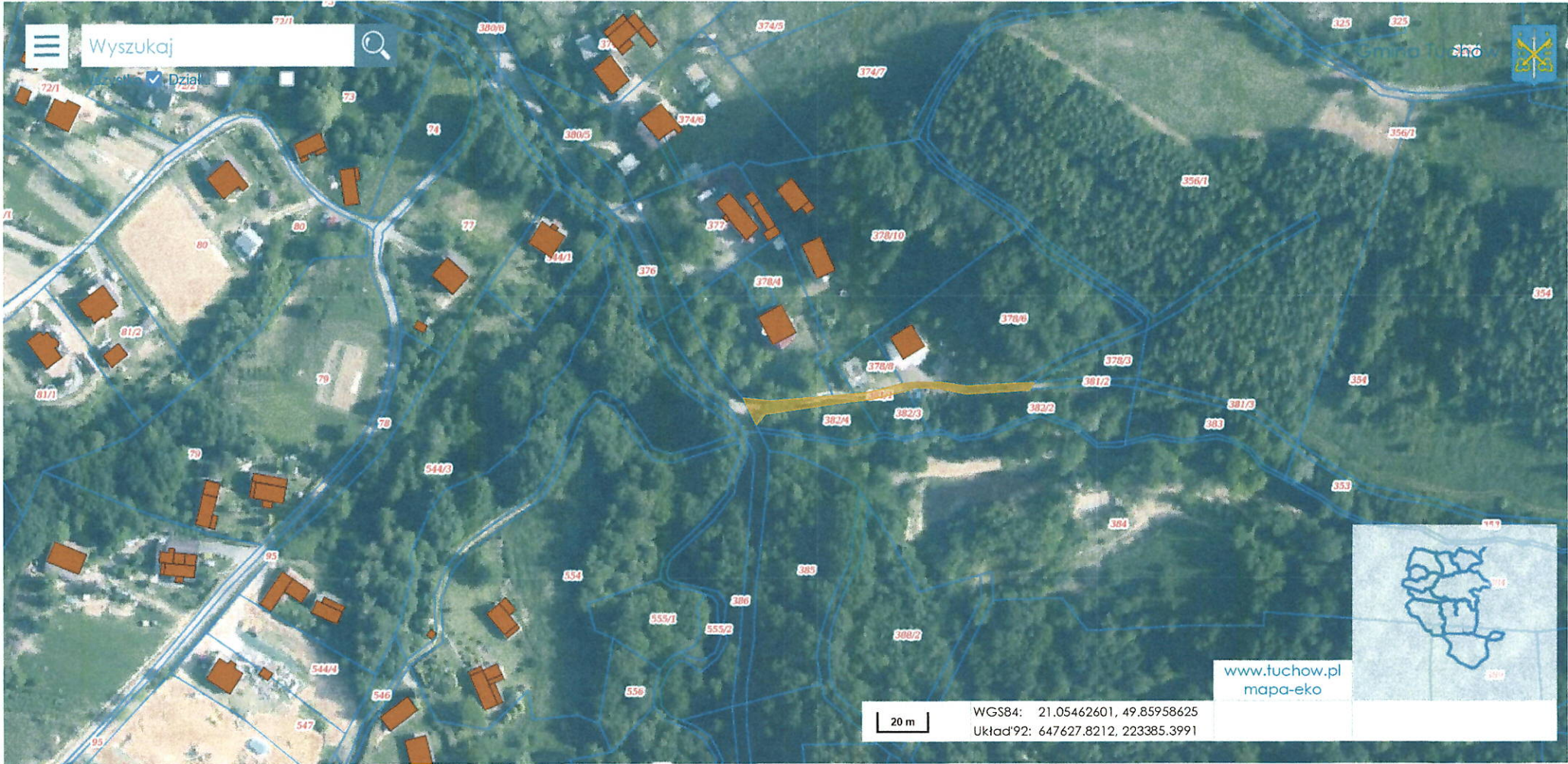
Wydruk w skali 1:1000

Wydruk z systemu WebEWID

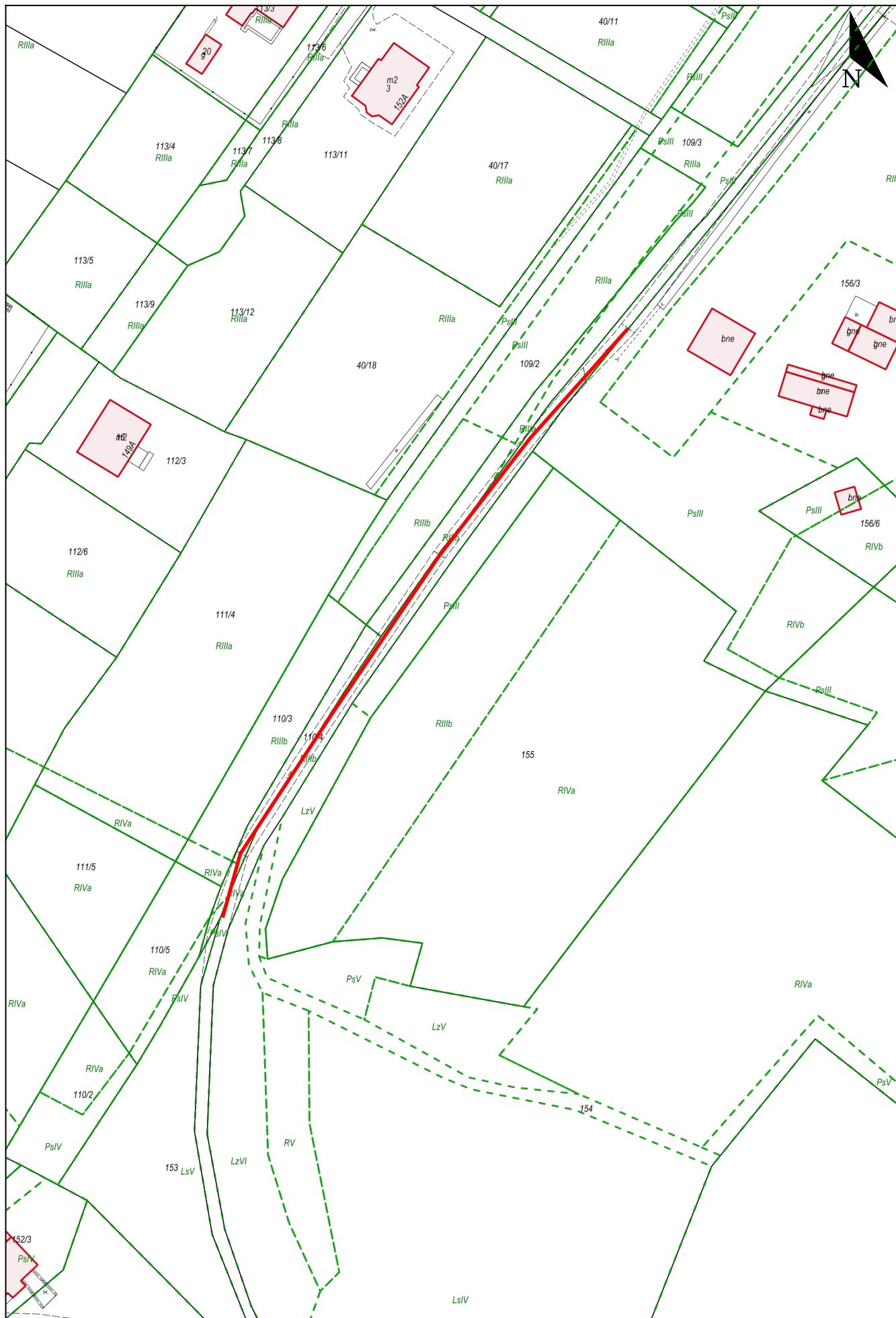
Sporządził: GOSC

Udostępniane informacje nie są dokumentami w postępowaniach administracyjnych i innych. Materiały zawierające informacje z powiatowego zasobu geodezyjnego i kartograficznego (w tym dane z operatu ewidencji gruntów i budynków Starostwa Powiatowego w Tarnowie) należy zamawiać w Wydziale Geodezji. Dokumenty zawierające inne informacje przetwarzane w Wewnętrznym Portalu Mapowym należy zamawiać w wydziałach merytorycznych, odpowiedzialnych za aktualizację tych danych.

LUBASZOWA DZ. 381/1



Lubaszowa 381/1

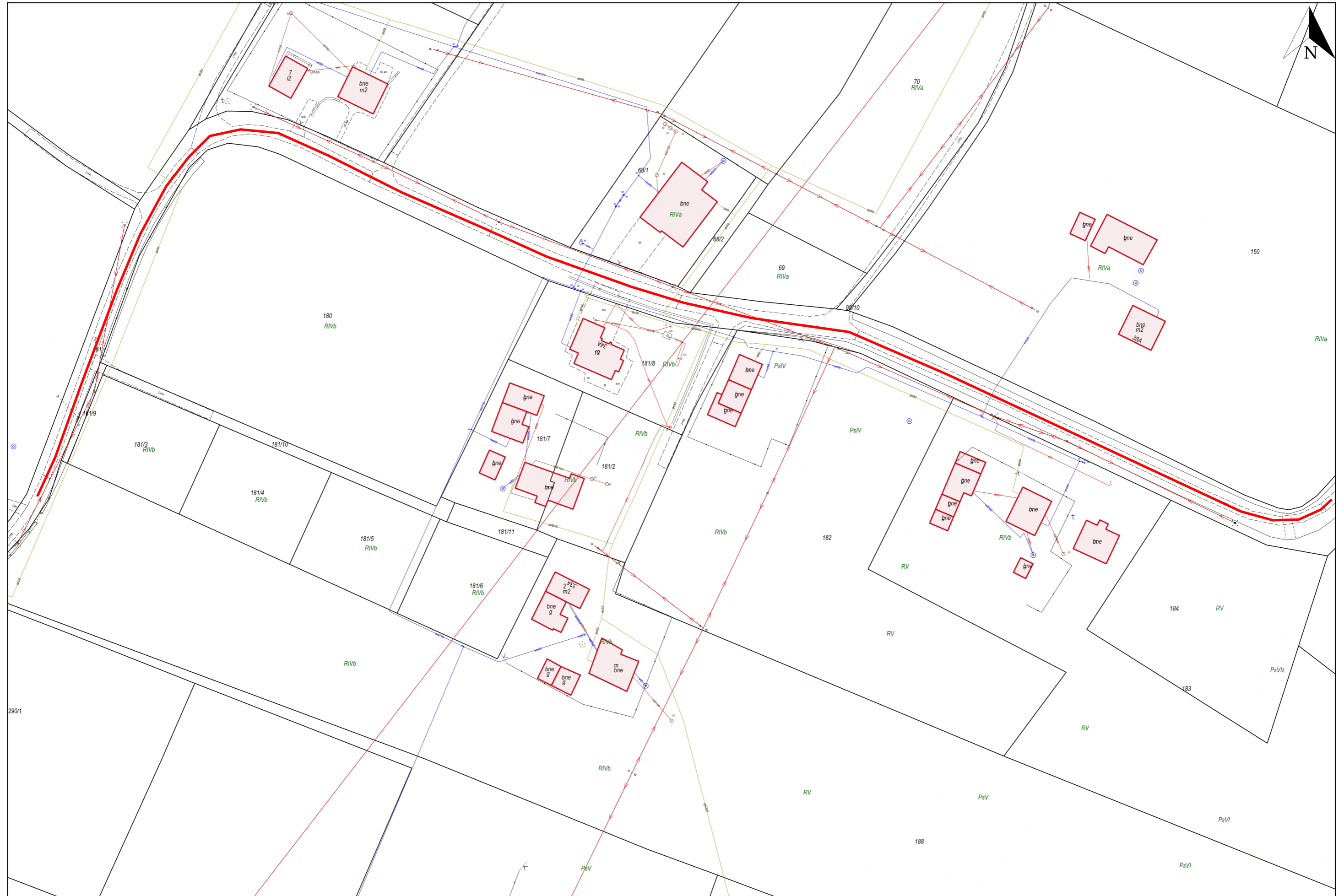


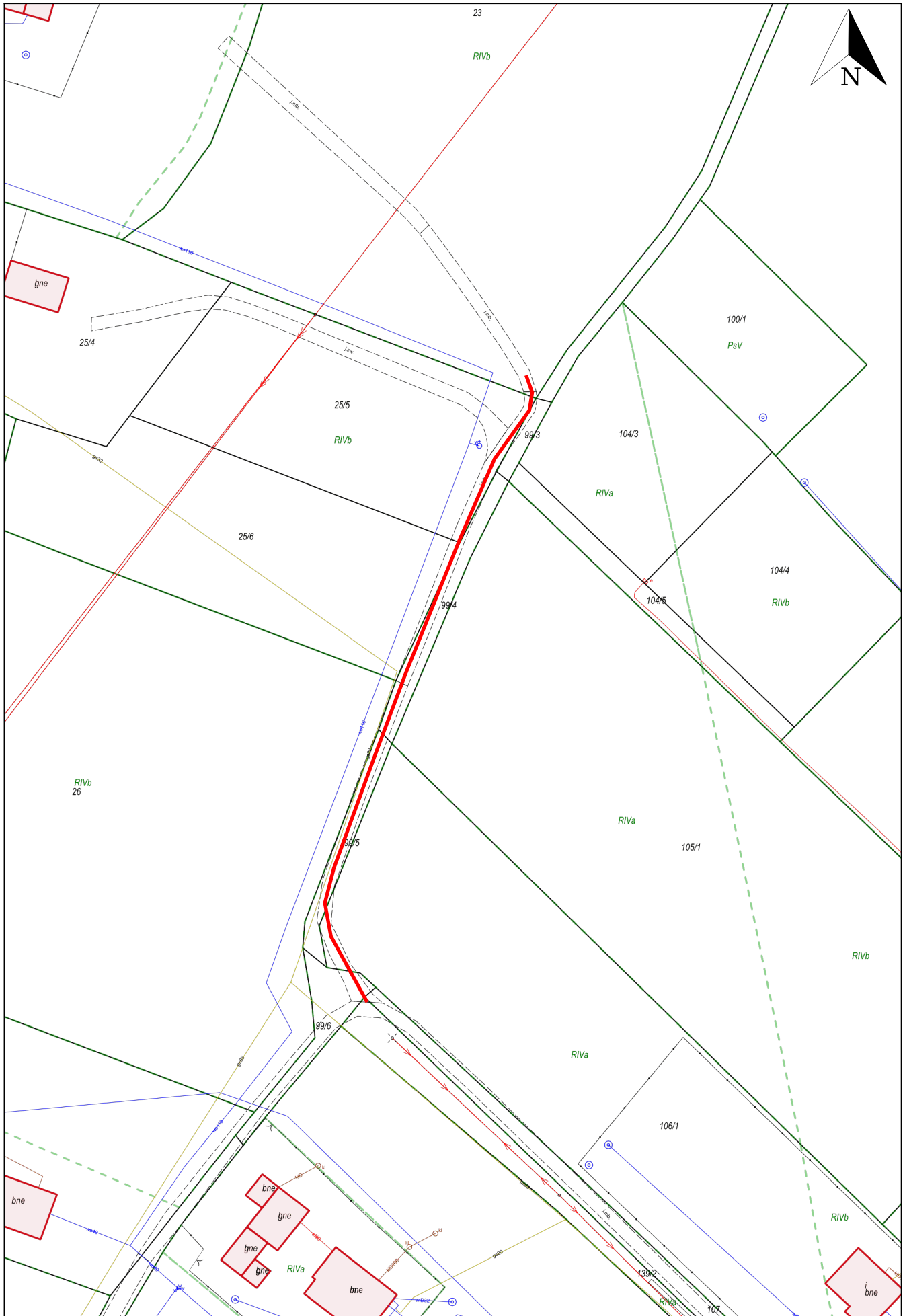
Wydruk w skali 1:1000

Wydruk z systemu WebEWID

Sporządził: GOSC

Udostępniane informacje nie są dokumentami w postępowaniach administracyjnych i innych. Materiały zawierające informacje z powiatowego zasobu geodezyjnego i kartograficznego (w tym dane z operatu ewidencji gruntów i budynków Starostwa Powiatowego w Tarnowie) należy zamawiać w Wydziale Geodezji. Dokumenty zawierające inne informacje przetwarzane w Wewnętrznym Portalu Mapowym należy zamawiać w wydziałach merytorycznych, odpowiedzialnych za aktualizację tych danych.



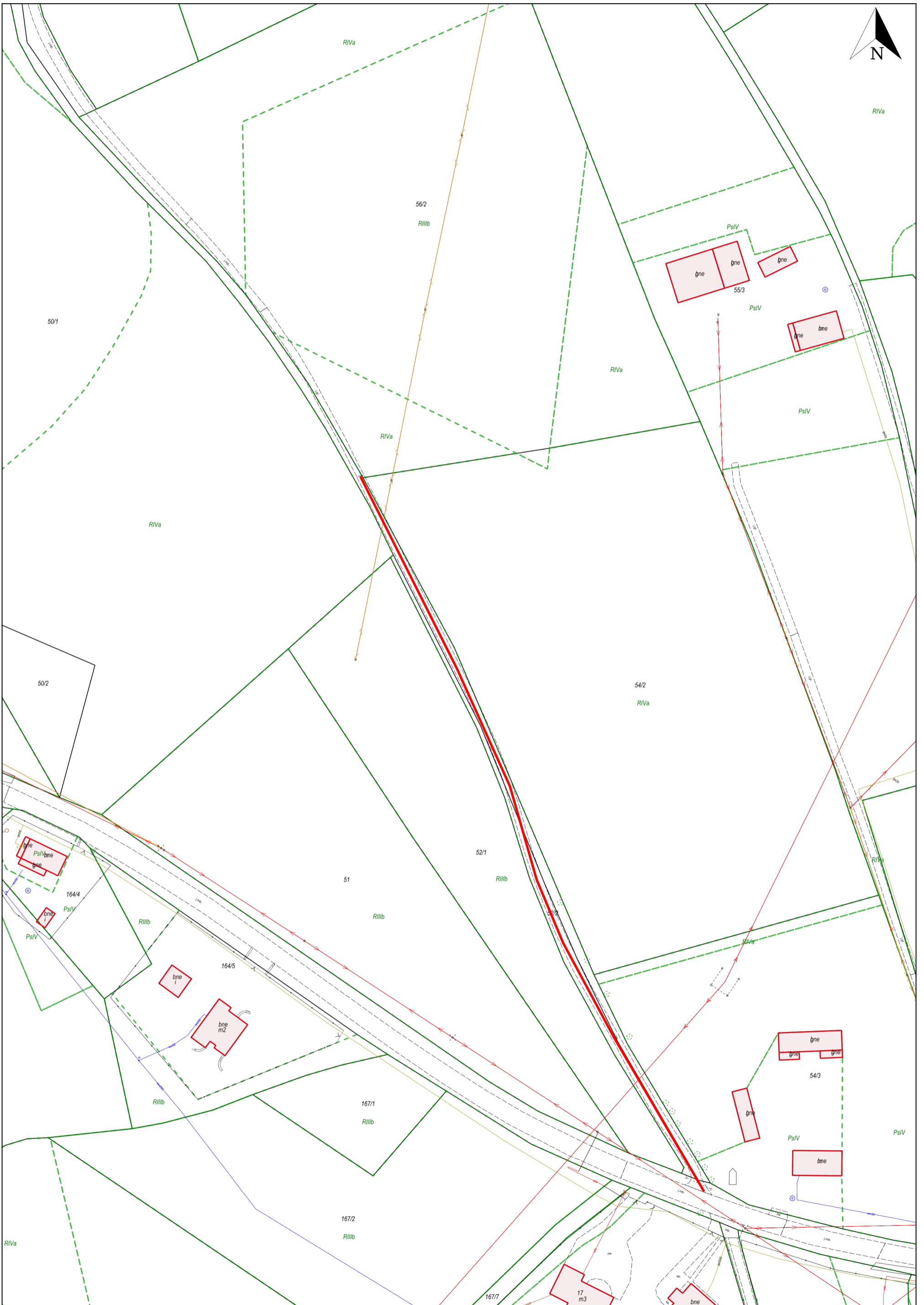


Wydruk w skali 1:1000

Wydruk z systemu WebEWID

Sporządził: GOSC

Udostępniane informacje nie są dokumentami w postępowaniach administracyjnych i innych. Materiały zawierające informacje z powiatowego zasobu geodezyjnego i kartograficznego (w tym dane z operatu ewidencji gruntów i budynków Starostwa Powiatowego w Tamowie) należy zamawiać w Wydziale Geodezji. Dokumenty zawierające inne informacje przetwarzane w Wewnętrznym Portalu Mapowym należy zamawiać w wydziałach merytorycznych, odpowiedzialnych za aktualizację tych danych.



MESZNA OPACKA DZ. 174

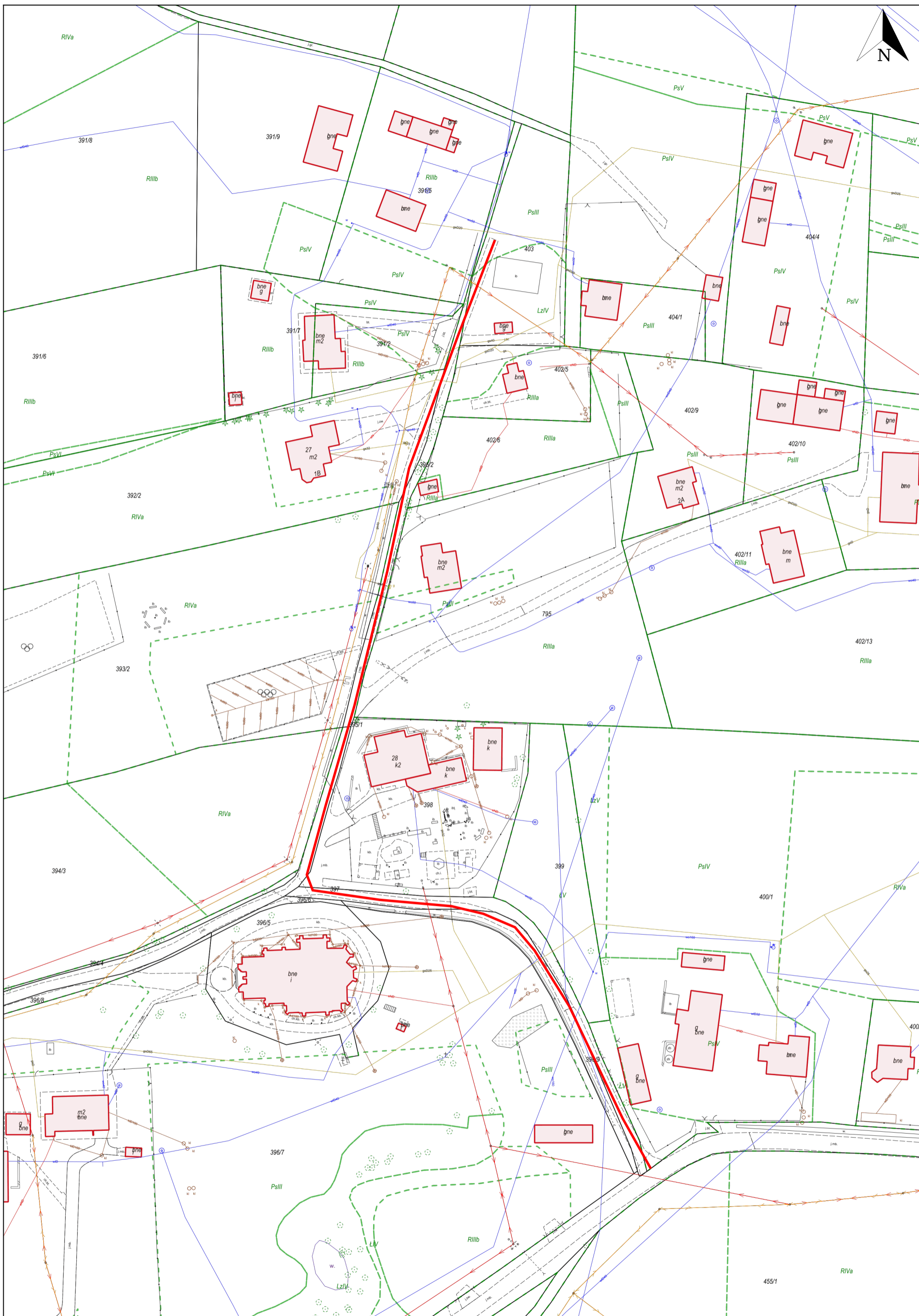


Wydruk w skali 1:1000

Wydruk z systemu WebEWID

Sporządził: 91120605550_PZ

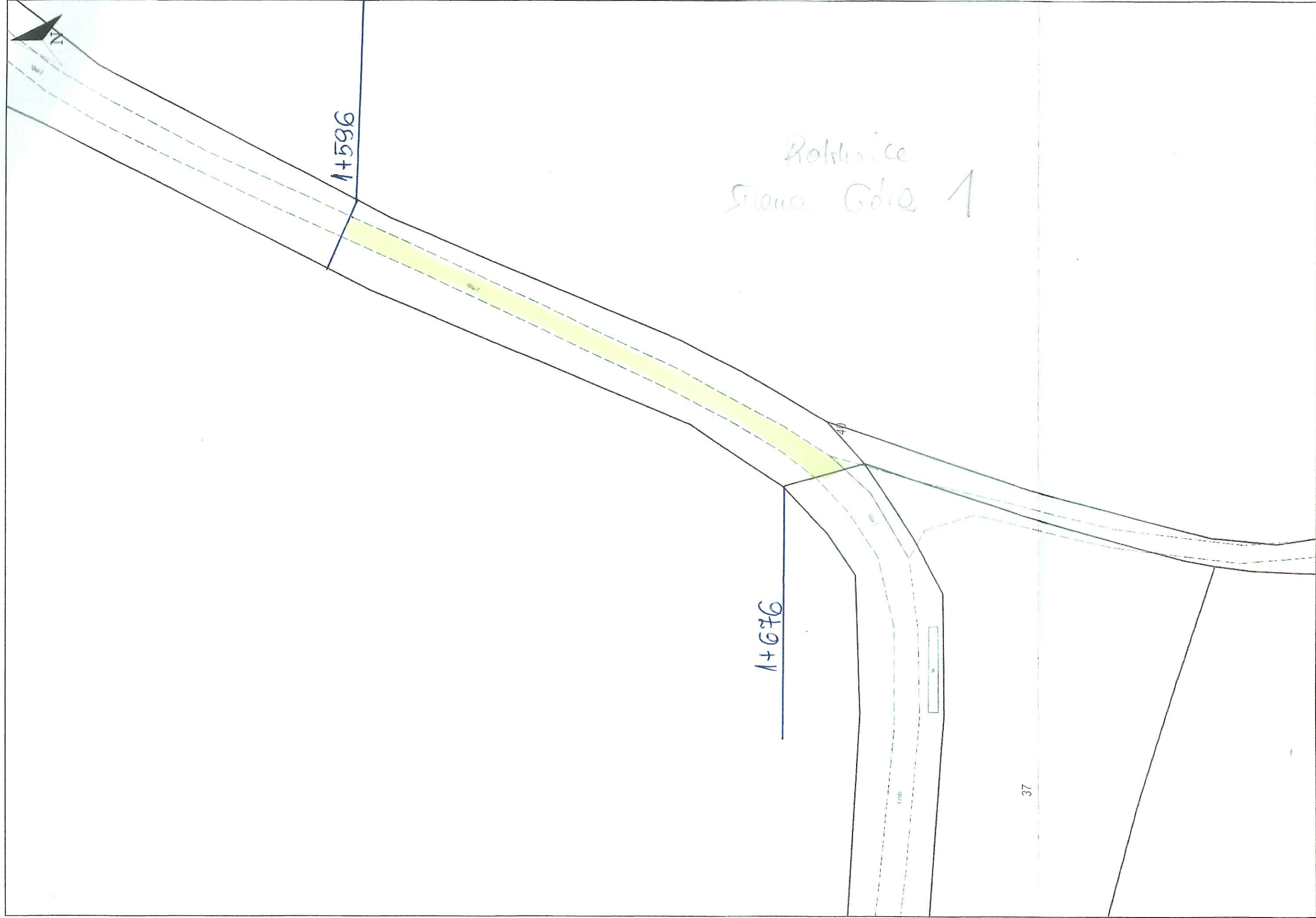
Udostępniane informacje nie są dokumentami w postępowaniach administracyjnych i innych. Materiały zawierające informacje z powiatowego zasobu geodezyjnego i kartograficznego (w tym dane z operatu ewidencji gruntów i budynków Starostwa Powiatowego w Tarnowie) należy zamawiać w Wydziale Geodezji. Dokumenty zawierające inne informacje przetwarzane w Wewnętrznym Portalu Mapowym należy zamawiać w wydziałach merytorycznych, odpowiedzialnych za aktualizację tych danych.



MAPA PIOTRKOWICE (Słona Góra I)

12-06-20...

Wytyczna miejscowego planu zagospodarowania przestrzennego



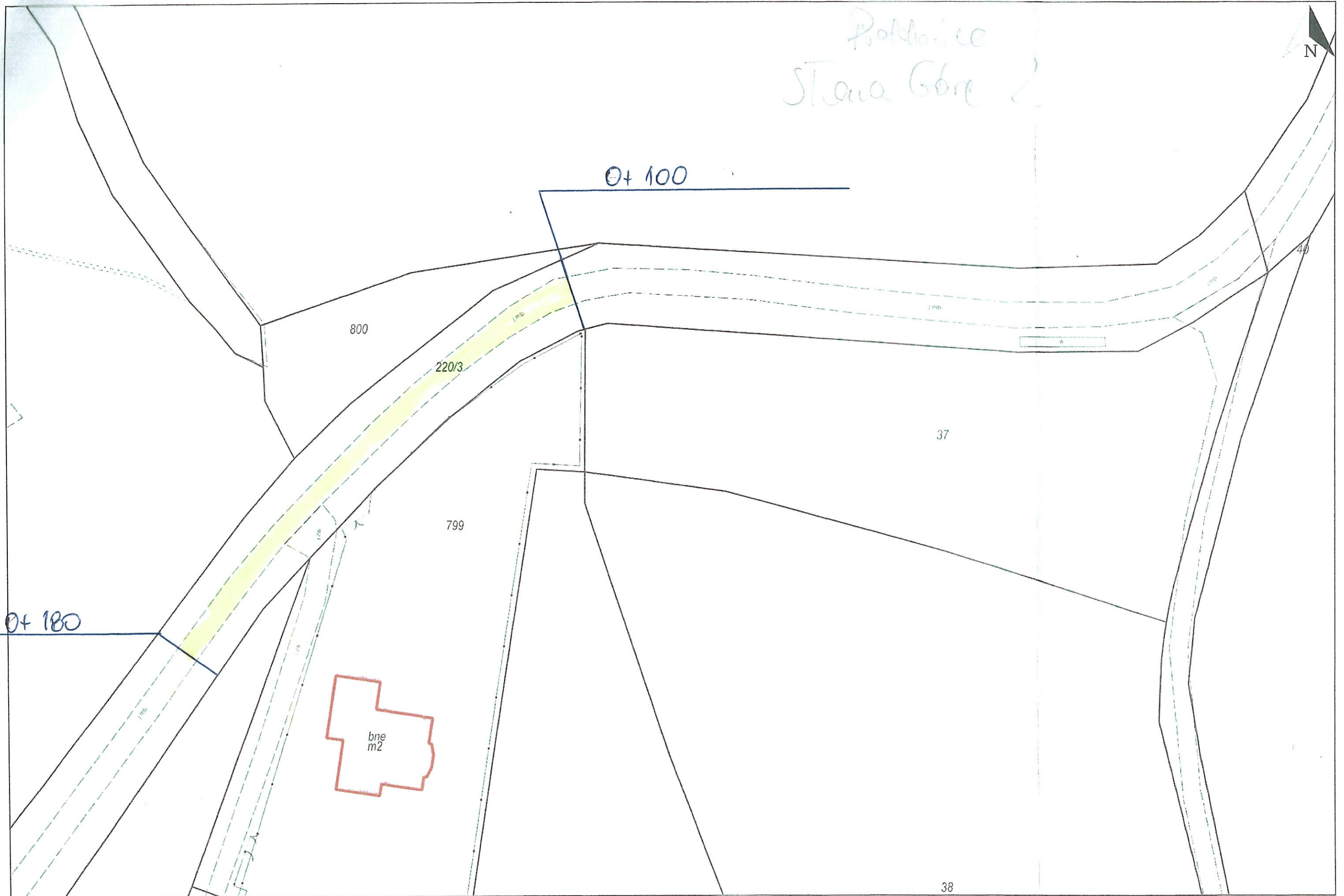
Dokument bez mocy prawnej.

Wydruk w skali 1:500

Wydruk z systemu WebEWID

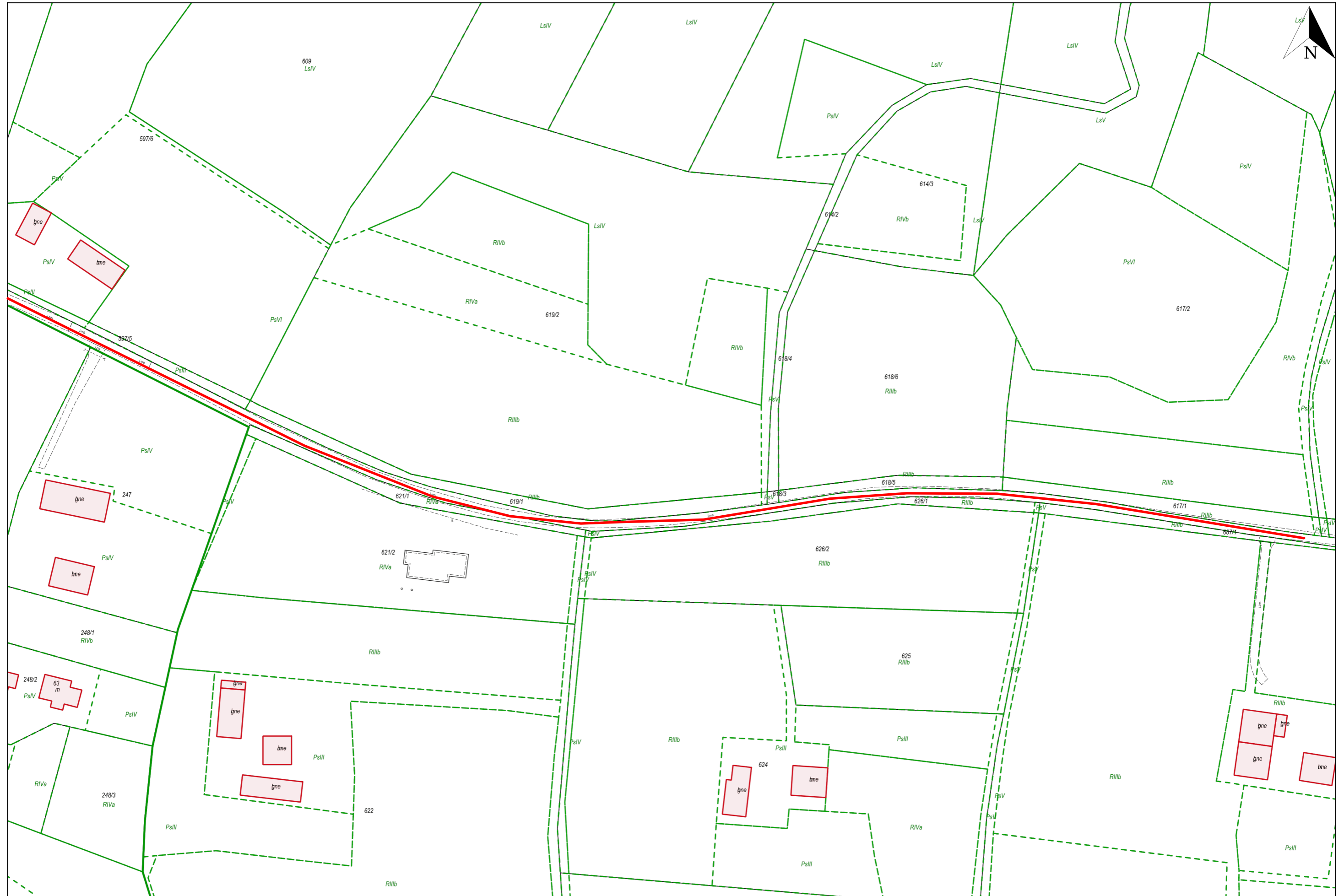
Udostępniane informacje nie są dokumentem w postępowaniach administracyjnych i innych. Materiały zawierające informacje z powiatowego zasobu geodezyjnego i kartograficznego (w tym dane z operatu ewidencyjnego) i budynków Starostwa Powiatowego w Tarnowie należy zamieścić w Wykazie Geodetyzacji. Dokumenty zawierające inne informacje przetwarzane w Wewnętrznym Portalu Mapowym należy zamieścić w wydziałach merytorycznych, odpowiedzialnych za aktualizację tych danych.

Sporządził: GOSC



SIEDLISKA KALINA STADNICZÓWKA 6205 OD STRONY CHOJNIKA

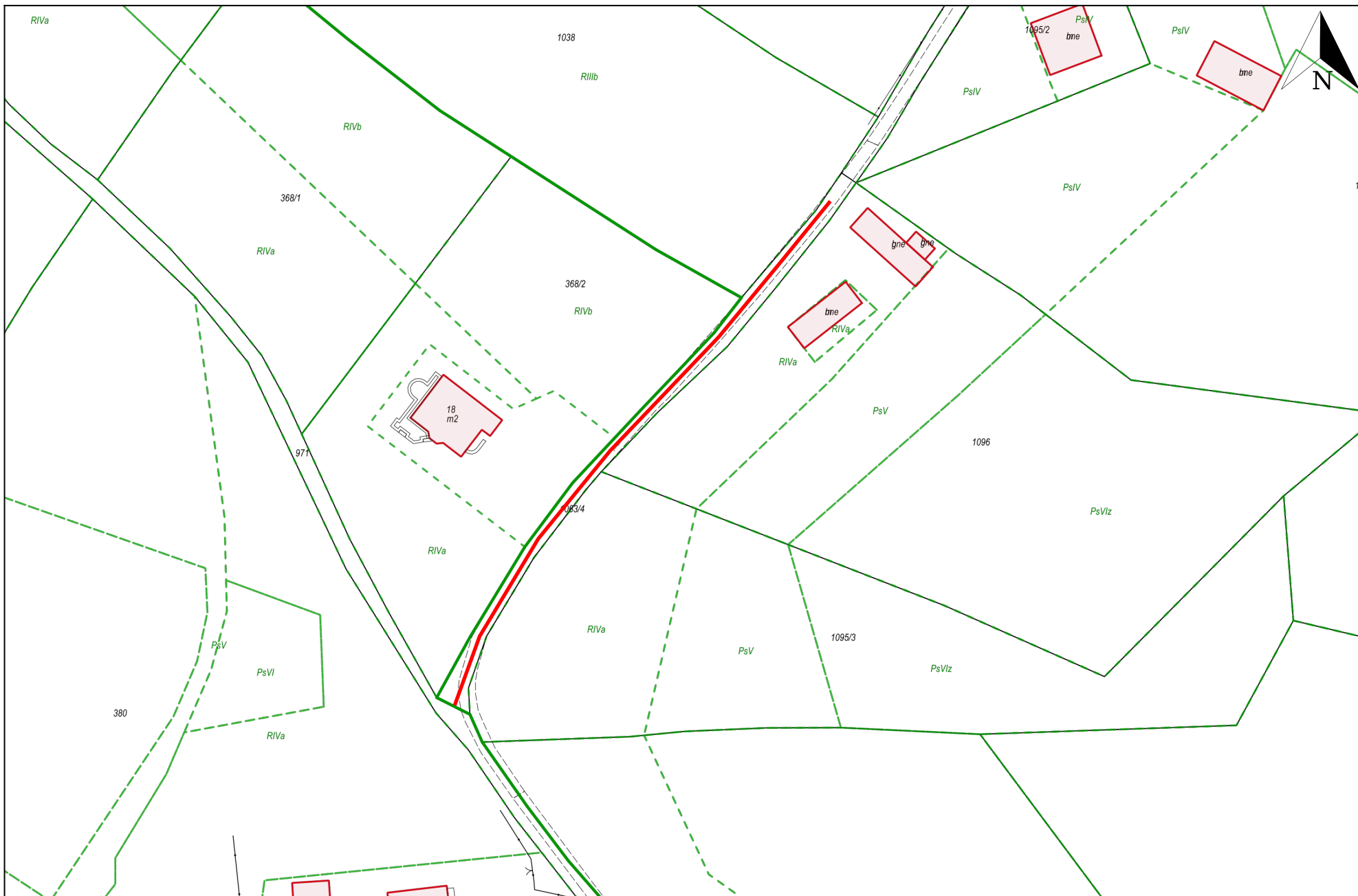
65.1

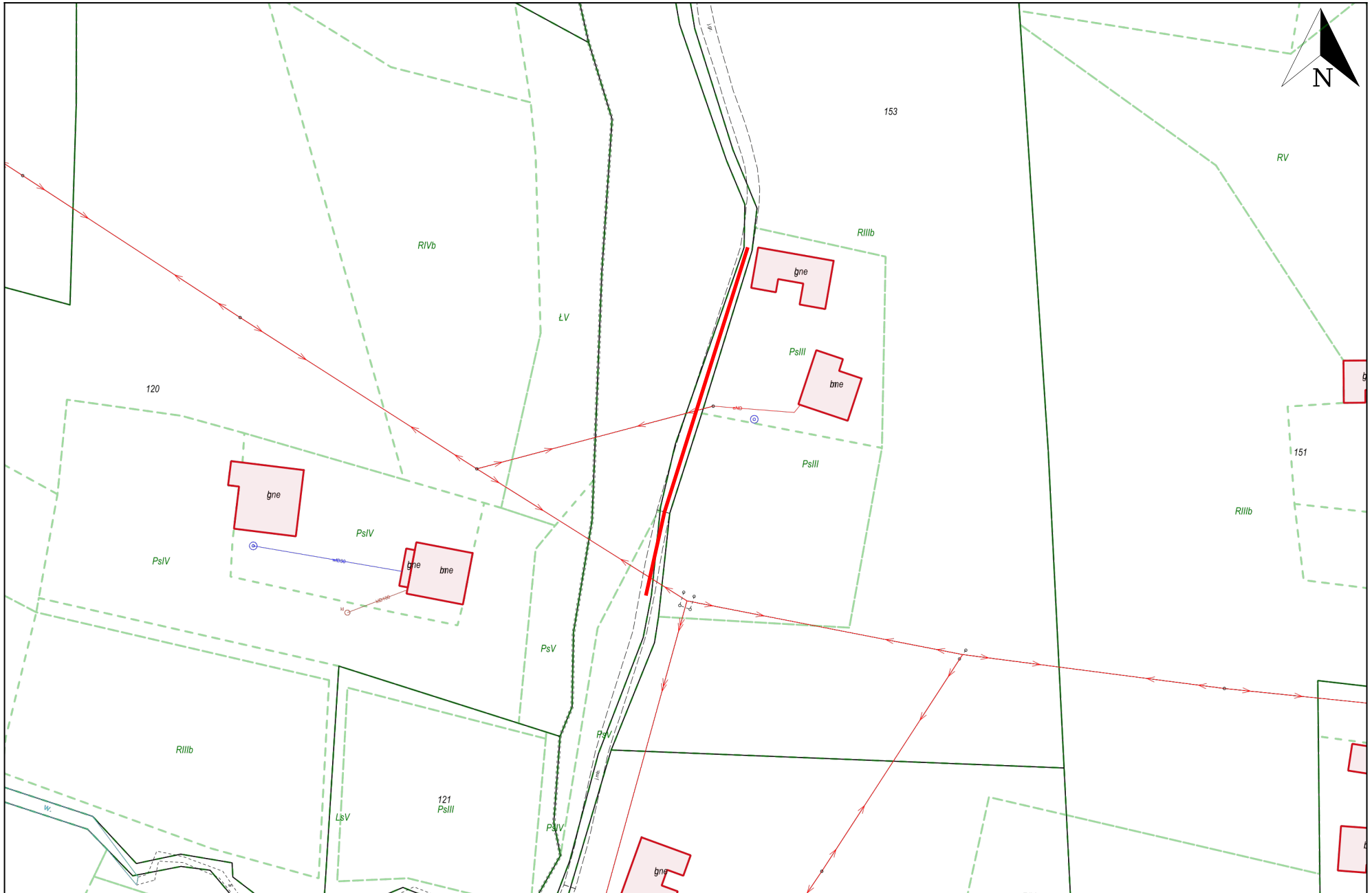


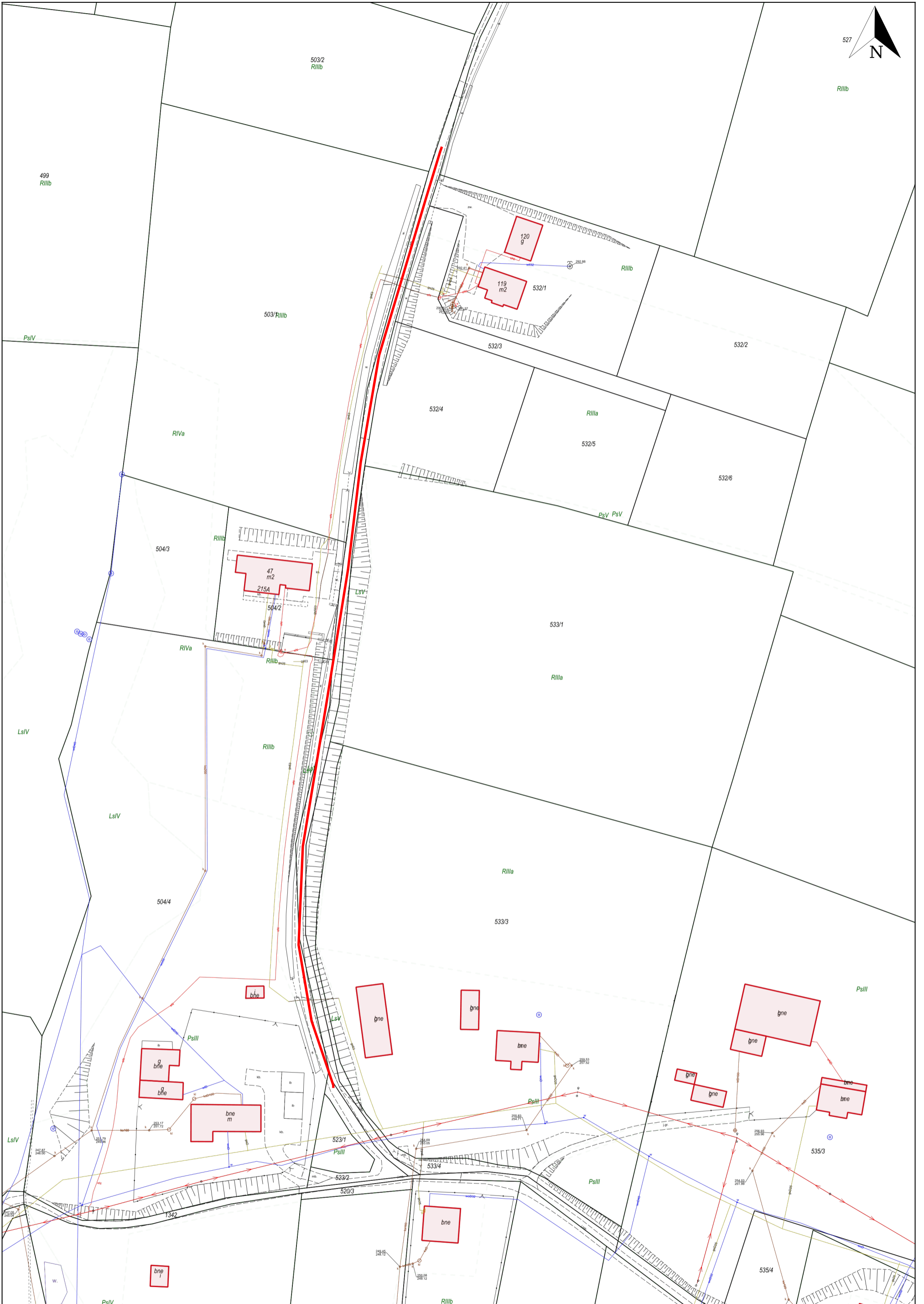
SIEDLISKA KALINA STADNICZÓWKA 6205 OD STRONY CHOJNIKA

65.1

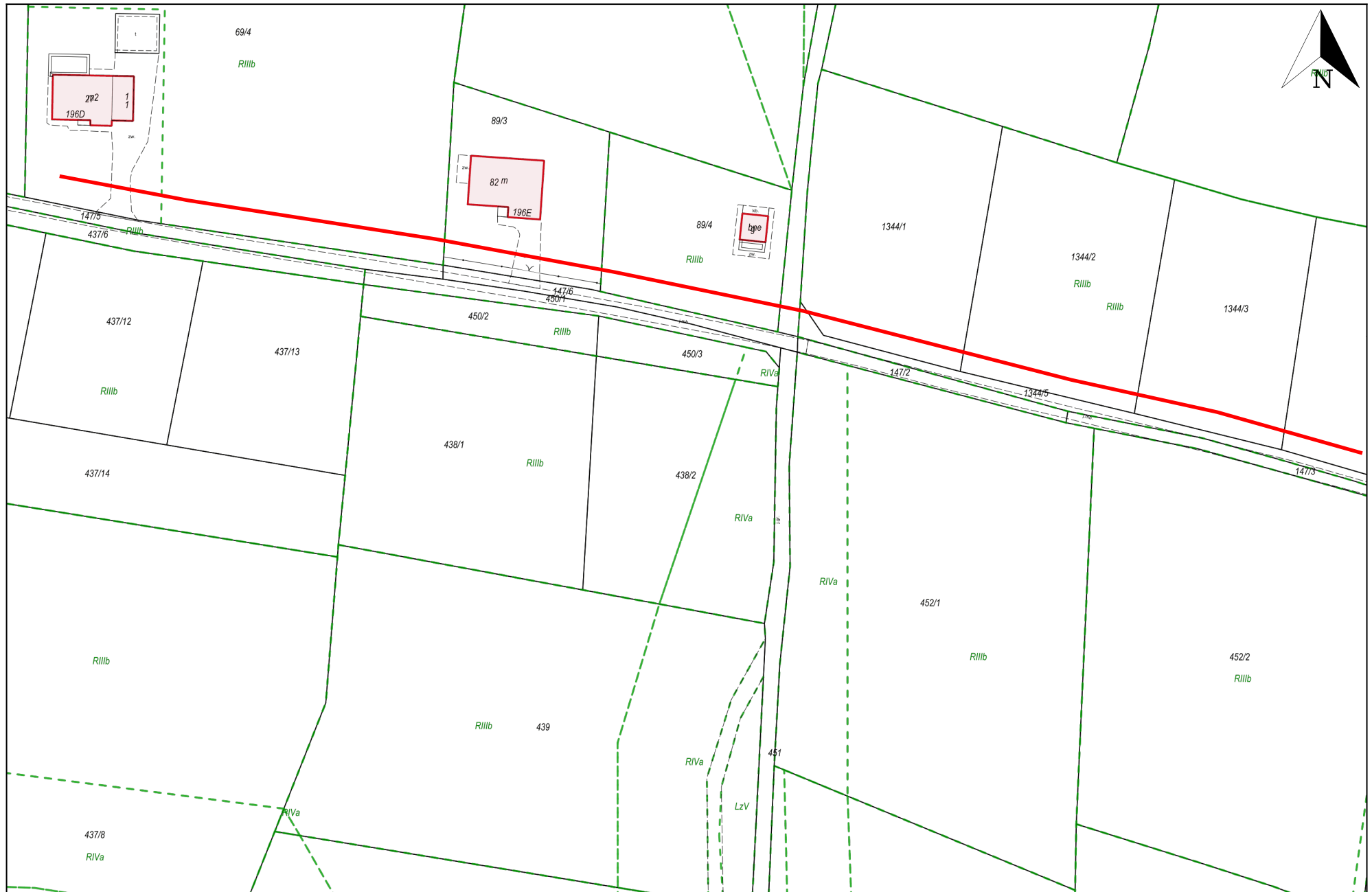


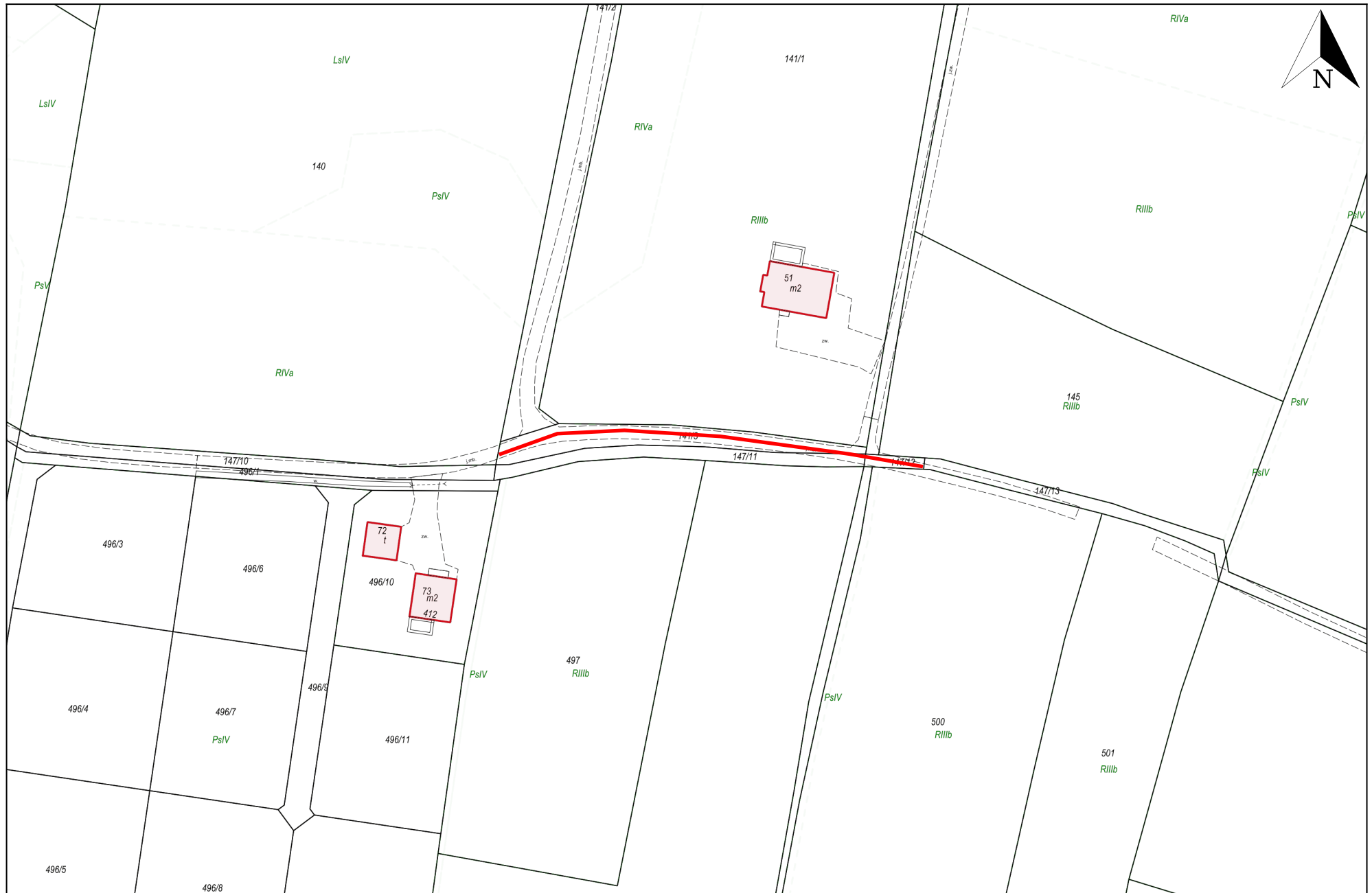


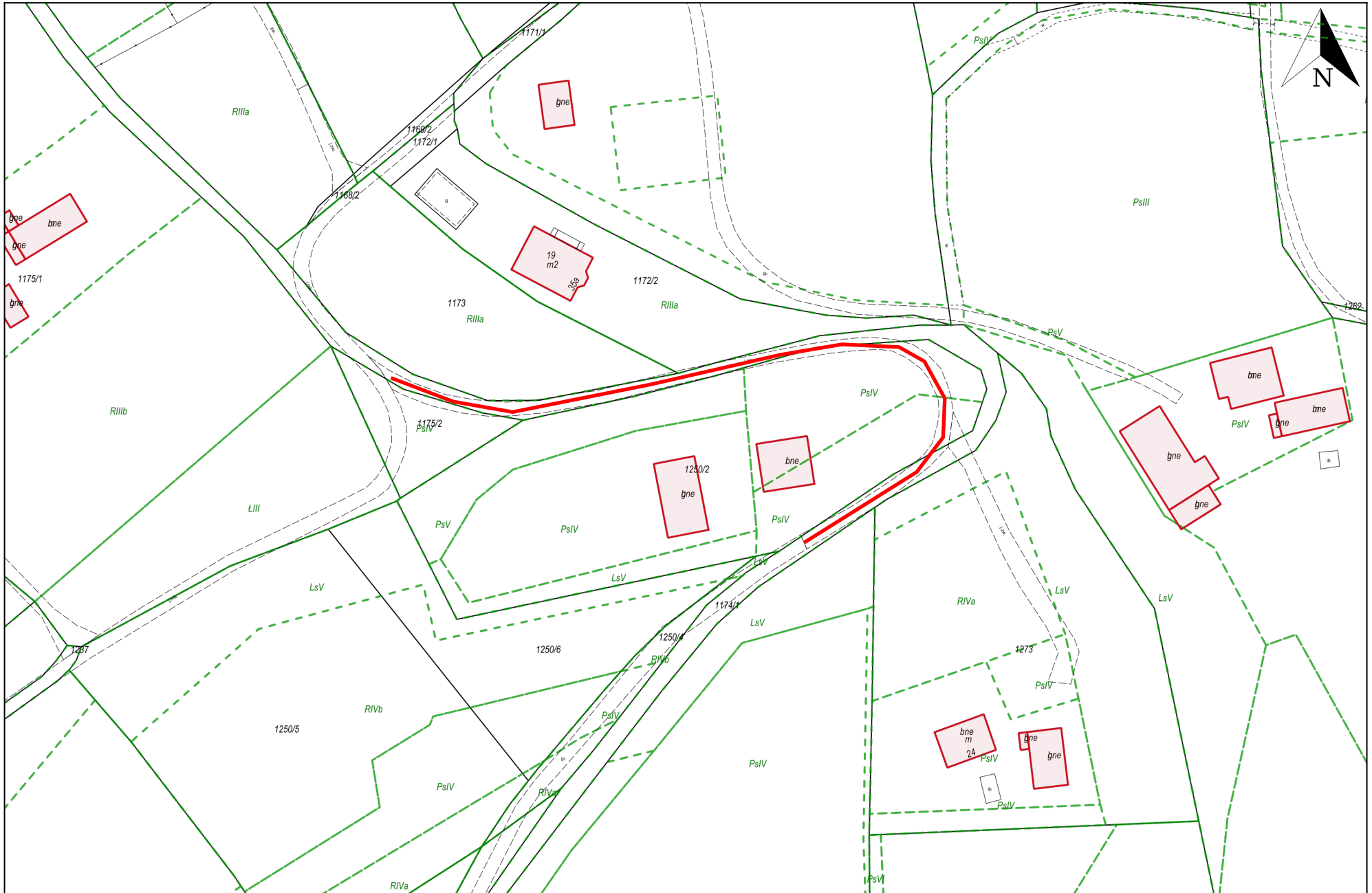










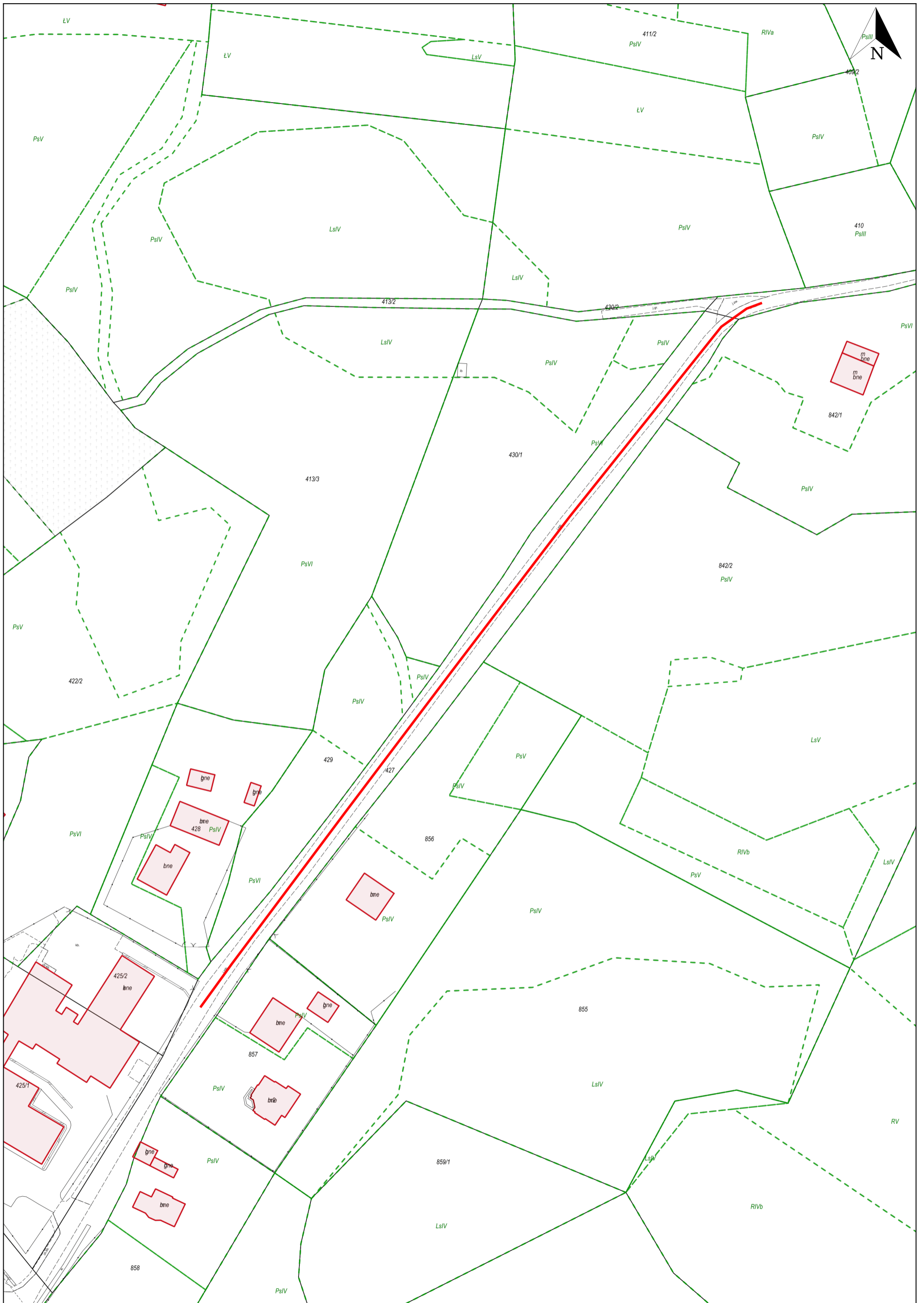


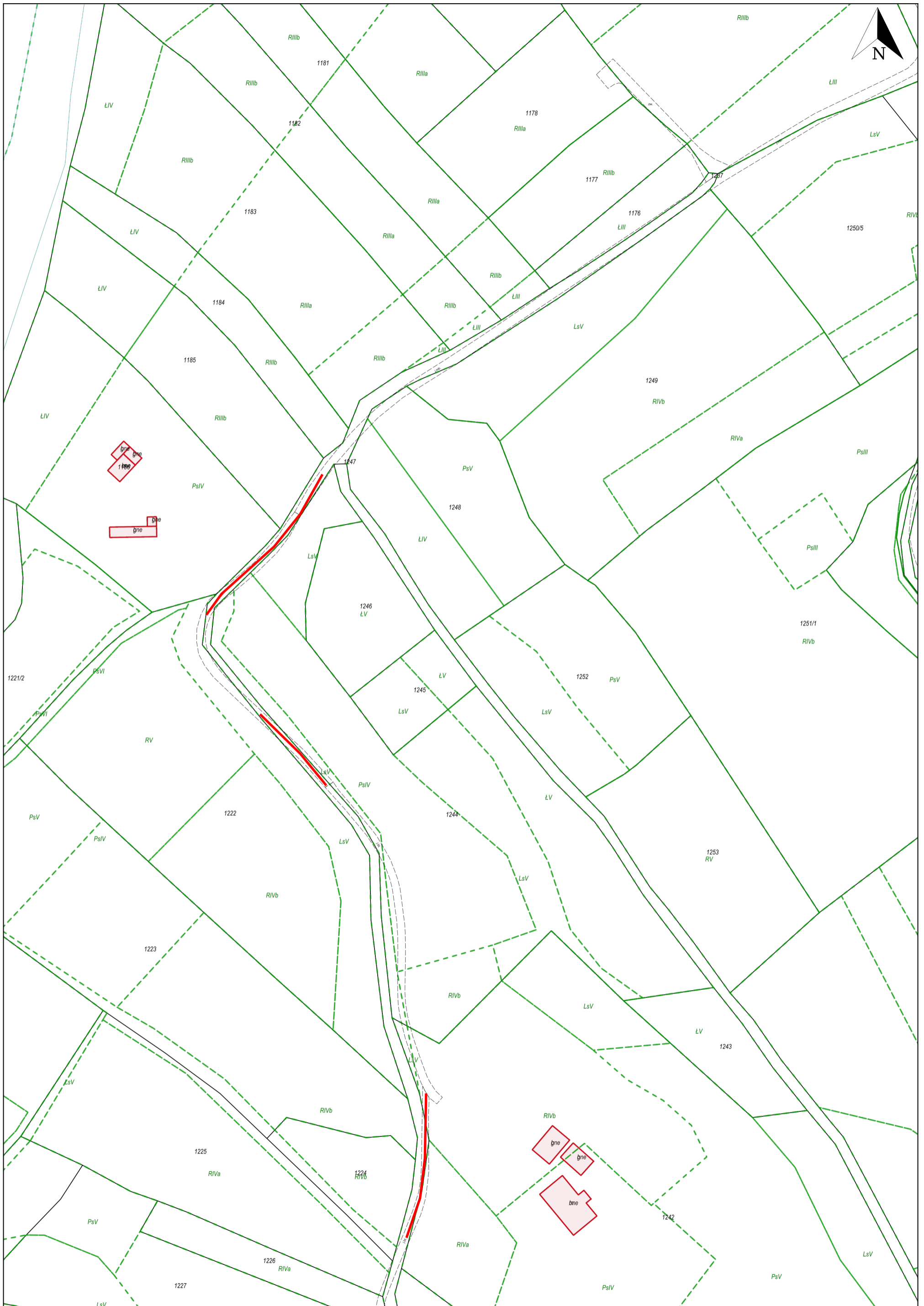
Wydruk w skali 1:1000

Wydruk z systemu WebEWID

Sporządził: GOSC

Udostępniane informacje nie są dokumentami w postępowaniach administracyjnych i innych. Materiały zawierające informacje z powiatowego zasobu geodezyjnego i kartograficznego (w tym dane z operatu ewidencji gruntów i budynków Starostwa Powiatowego w Tarnowie) należy zamawiać w Wydziale Geodezji. Dokumenty zawierające inne informacje przetwarzane w Wewnętrznym Portalu Mapowym należy zamawiać w wydziałach merytorycznych, odpowiedzialnych za aktualizację tych danych.





TRZEMESNA W STRONĘ SZYNWAŁDU

Wrys z miejscowego planu zagospodarowania przestrzennego



TRZEMESNA DO KOŚCIOŁA

Wydruk mapy z systemu WebEWID



Wydruk w skali 1:500

Wydruk z systemu WebEWID

Sporządził: GOSC

TRZEMESNA- KRZEMIONKI I

Wrys z miejscowego planu zagospodarowania przestrzennego

DEOGA K/STOCHMALA
DEOGA SZUTROJA



TRZEMESNA KRZEMIONKI II DOBA 3 DO SŁĘBZY



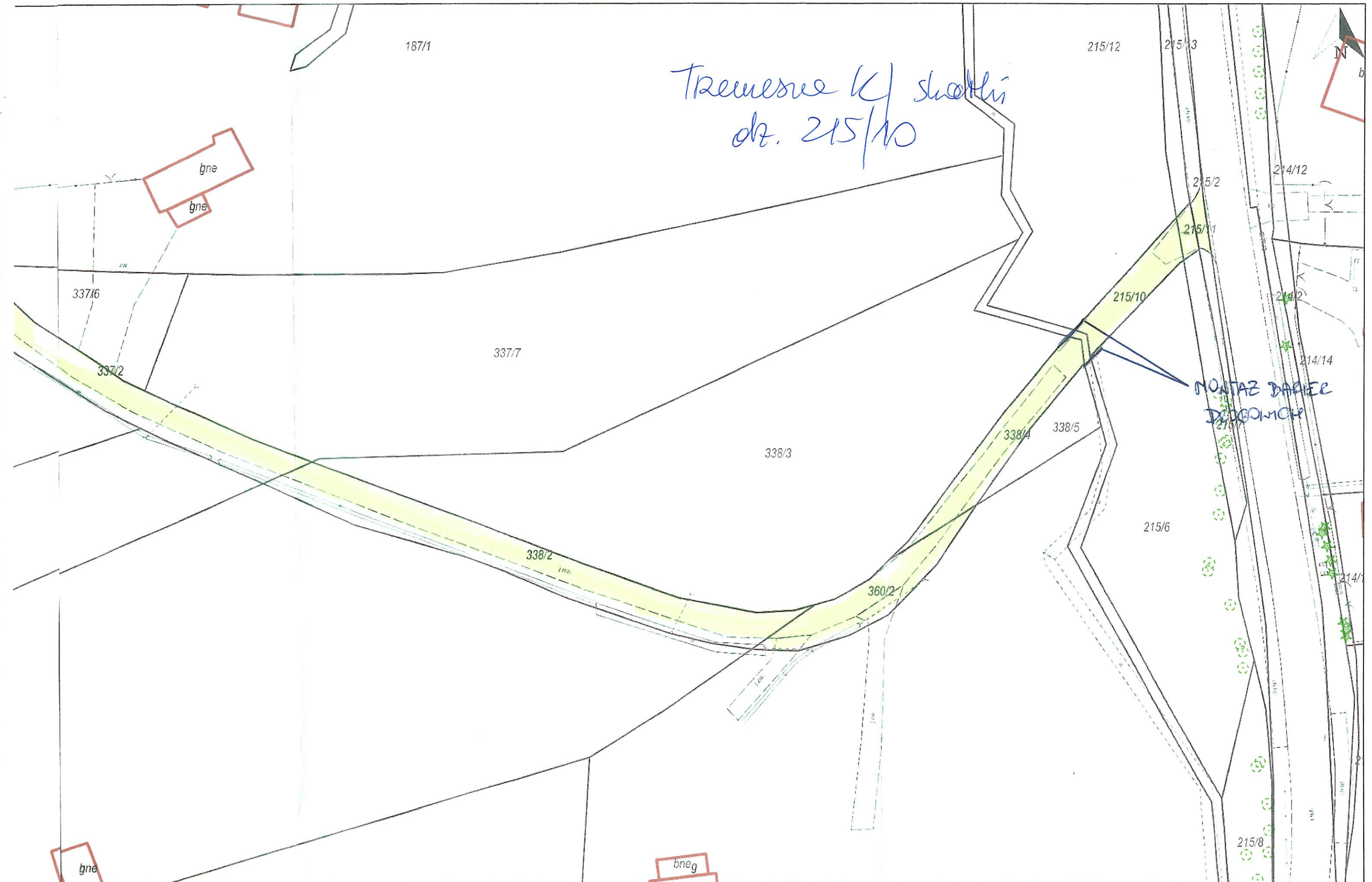
Trzemesna Krzemionki
dz. 433

TRZEMESNA KOŁO SKAŁKI DZ. 215/10

Dokument bez mocy prawnej.

7-03-2024

Wrys z miejscowego planu zagospodarowania przestrzennego



Wydruk w skali 1:500

Wydruk z systemu WebEWID

Sporządził: GOSC

Wzrost w Wyd. - Dostępne informacje nie są dokumentami w postępowaniach administracyjnych i innych. Materiały zawierające informacje z powiatowego zasobu geodezyjnego i kartograficznego (w tym dane z operatu ewidencji gruntów i budynków Starostwa Powiatowego w Tarnobrzegu) należy zamawiać w Wydziale Geodezji. Dokumenty zawierające inne informacje przetwarzane w Wewnętrznym Portalu Mapowym należy zamawiać w wydziałach merytorycznych, odpowiedzialnych za aktualizację tych danych.

