

Oława, dn. 30 stycznia 2012 r.

OS.6341.65.2011

Decyzja nr 23

Na podstawie art. 140 ust. 1 w związku z art. 122 ust. 1 pkt 1 i 3, art. 37 oraz art. 9 ust. 2 pkt 2 ustawy z dnia 18 lipca 2001 r. Prawo wodne (Dz.U. z 2005 r. Nr 239, poz. 2019 z późniejszymi zmianami)

wydaję pozwolenie wodnoprawne

Gminie Oława
pl. Marszałka J. Piłsudskiego 28
55-200 Oława

na przebudowę urządzeń wodnych oraz na szczególne korzystanie z wód

I. Zakres i cel przebudowy urządzeń wodnych oraz szczególnego korzystania z wód:

1. Wykonanie przebudowy fragmentów rowów melioracyjnych O-H (działka nr 529/3 AM-2, obręb Marcinkowice) i O-H-3 (działka nr 536/2 AM-2, obręb Marcinkowice) oraz wprowadzanie do ziemi - rowu melioracyjnego O-H-3 ścieków opadowych i roztopowych celem odwodnienia osiedla domów jednorodzinnych w Marcinkowicach.

II. Warunki techniczne przebudowy urządzenia wodnego:

1. Zmiana przekroju poprzecznego koryta rowu O-H-3 poprzez jego zabudowę rurociągiem o średnicy wewnętrznej 800 mm i długości $L = 76,0$ m zakończonym przyczółkiem betonowym. Współrzędne początku i końca zabudowy:
N: $50^{\circ} 59' 16.01''$ E: $17^{\circ} 14' 9.32''$ i N: $50^{\circ} 59' 18.14''$ E: $17^{\circ} 14' 8.16''$.
2. Pogłębienie rowów O-H i O-H-3 o 0,3-1,03 m, udroźnienie ich koryt, formowanie ich skarp oraz umocnienie den i skarp w/w rowów prefabrykowanymi korytkami betonowymi (dna) i pojedynczym rzędem betonowych płyt ażurowych (skarpy) układanych na geowłókninie. Powyżej płyt umocnienie skarp biomatą. Współrzędne początku i końca umocnienia:
N: $50^{\circ} 59' 18.14''$ E: $17^{\circ} 14' 8.16''$ i N: $50^{\circ} 59' 24.2''$ E: $17^{\circ} 14' 4.04''$.
3. Wykonanie dwóch studzienek o średnicy 1500 mm: Sr-2 na włączeniu projektowanego rurociągu do istniejącego rurociągu o średnicy 800 mm i Sr-1 zlokalizowanej w miejscu zmiany kierunku rowu O-H-3.
4. Wymiana istniejącego przepustu o średnicy wew. 600 mm zlokalizowanego w km 0+131 rowu O-H-3 na przepust o średnicy wew. 800 mm i długości 8,0 m zakończony przyczółkami betonowymi.
5. Wykonanie rurociągu w obsypce filtracyjnej z przykryciem geowłókniną i zaopatrzenie studni w otwory filtracyjne położone bezpośrednio nad górną krawędzią rurociągu.
6. W przypadku istnienia wylotów drenarskich – włączenie ich do kolektora.

III. Pozwolenie wodnoprawne na przebudowę urządzenia wodnego w powyższym zakresie wydaje się przy następujących obowiązkach inwestora:

1. Przebudowy urządzeń wodnych zgodnie z dostarczonym operatem wodnoprawnym stanowiącym podstawę techniczną wydanego pozwolenia wodnoprawnego.

2. Uporządkowania terenu w obrębie przebudowywanych odcinków rowów, w nieprzekraczalnym terminie 14 dni po zakończeniu robót.
3. Zawiadomienia, w celu zmiany danych ewidencyjnych, Dolnośląskiego Zarządu Melioracji i Urządzeń Wodnych Inspektoratu w Oławie o zakończeniu robót związanych z przebudową urządzenia wodnego.
4. Wykonania geodezyjnych pomiarów powykonawczych w celu uaktualnienia mapy zasadniczej o przebudowę urządzenia wodnego.
5. Utrzymania rurociągu w stanie technicznym niezagrażającym bezpieczeństwu ludzi i mienia.
6. Zaspokojenia ewentualnych roszczeń odszkodowawczych związanych z wyrządzonymi szkodami, będącymi następstwem wydanego pozwolenia wodnoprawnego.

IV. Wprowadzanie ścieków – zanieczyszczonych wód opadowych i roztopowych z odwodnienia osiedla domów jednorodzinnych w Marcinkowicach do rowu O-H-3 w punkcie o współrzędnych geograficznych N: 50° 59' 18.14" E: 17° 14' 8.16" w następującym zakresie:

Odbiornik	Powierzchnia odwadniana A [ha]	Ilość wód opadowych Q
row O-H-3	8,535	$Q_{\max h} = 5,74 \text{ m}^3/\text{h}$ $Q_{\text{śrd}} = 137,96 \text{ m}^3/\text{d}$ $Q_{\max r} = 50\,356,5 \text{ m}^3/\text{rok}$

Zgodnie z § 19 ust. 2 rozporządzenia Ministra Środowiska z dnia 24 lipca 2006 r. w sprawie warunków, jakie należy spełnić przy wprowadzaniu ścieków do wód lub do ziemi, oraz w sprawie substancji szczególnie szkodliwych dla środowiska wodnego (*Dz.U. z 2006 r. Nr 137, poz. 984 ze zm.*) wody opadowe pochodzące z powierzchni innych niż wymienione w ust. 1 mogą być wprowadzane do wód lub do ziemi bez oczyszczania.

V. Pozwolenie wodnoprawne na szczególne korzystanie z wód w powyższym zakresie wydaje się na czas oznaczony, tj. do dnia 29 stycznia 2022 r. przy następujących obowiązkach korzystającego z wód:

1. Utrzymania we właściwym stanie technicznym i prawidłowej eksploatacji urządzeń służących do odprowadzania wód opadowych i roztopowych, wraz z rurociągiem i studzienkami.
2. Zaspokojenia ewentualnych roszczeń odszkodowawczych związanych z wyrządzonymi szkodami będącymi następstwem wydanego pozwolenia wodnoprawnego.

VI. Pozwolenie wodnoprawne nie rodzi praw do nieruchomości i urządzeń wodnych koniecznych do jego realizacji oraz nie narusza prawa własności i uprawnień osób trzecich przysługujących wobec tych nieruchomości i urządzeń.

Uzasadnienie

W dniu 13 grudnia 2011 r. Ryszard Baranowski, pełnomocnik Gminy Oława, wystąpił o wydanie pozwolenia wodnoprawnego na przebudowę urządzeń melioracji wodnych – fragmentów rowów melioracyjnych O-H i O-H-3 w Marcinkowicach oraz na szczególne korzystanie z wód – wprowadzanie do ziemi ścieków w postaci zanieczyszczonych wód opadowych i roztopowych pochodzących z odwodnienia osiedla domów jednorodzinnych w Marcinkowicach. Wnioskodawca złożył w tutejszym urzędzie operat wodnoprawny spełniający wymogi określone w art. 132 ustawy z dnia 18 lipca 2001 r. Prawo Wodne (*Dz.U. z 2005 r. Nr 239, poz. 2019 ze zm.*). Wobec powyższego, dniu 19 grudnia 2011 r., zgodnie z art. 61 § 4 Kodeksu postępowania administracyjnego (*Dz. U. z 2000 r. Nr 98, poz. 1071 ze zm.*) i art. 127 ust. 6 ustawy Prawo wodne, zawiadomiono strony oraz podano do publicznej wiadomości informację o wszczęciu postępowania administracyjnego, wyznaczając

jednocześnie termin do zapoznania się z dokumentami stanowiącymi podstawę do wydania pozwolenia wodnoprawnego. Zgodnie z art. 10 § 1 K.p.a. dnia 30 grudnia 2011 r. zawiadomiono strony o zakończeniu postępowania wyjaśniającego oraz wskazano na możliwość dokonania oceny zgromadzonego materiału dowodowego. W ustalonym terminie nie zgłoszono zastrzeżeń, co do sposobu i warunków przebudowy urządzenia wodnego.

Po przeanalizowaniu dostarczonej przez wnioskodawcę dokumentacji oraz całości materiału zebranego w postępowaniu administracyjnym uznano, że nie ma przeszkód do wydania pozwolenia wodnoprawnego w zakresie i na warunkach określonych w niniejszej decyzji. Podstawę techniczną niniejszej decyzji stanowi operat wodnoprawny opracowany w grudniu 2011 r. przez inż. Ryszarda Baranowskiego.

Mając powyższe na uwadze orzeczono jak w sentencji.

P o u c z e n i e

Od niniejszej decyzji służy stronie odwołanie do Dyrektora Regionalnego Zarządu Gospodarki Wodnej we Wrocławiu ul. C.K. Norwida 34, 50-950 Wrocław 2. Odwołanie wnosi się za pośrednictwem Starosty Olawskiego w terminie 14 dni od dnia doręczenia niniejszej decyzji.

Pozwolenie wodnoprawne wygasa w zakresie przebudowy urządzeń wodnych, jeżeli zakład nie rozpoczął przebudowy urządzeń wodnych w terminie 3 lat od dnia, w którym pozwolenie wodnoprawne na przebudowę tych urządzeń stało się ostateczne.



Z up. STAROSTY

mgr Piotr Luciw
NACZELNIK
Wydziału Ochrony Środowiska

Decyzja uprawomocniła się
dnia 20. 02. 2012 r.
podpis *[Signature]*

Otrzymują:

1. Ryszard Baranowski – pełnomocnik inwestora
2. Skarb Państwa – Wydział Gospodarki Nieruchomościami w/m
3. Marcin Kozakiewicz
4. Anna Kozakiewicz
5. Cecylia Szewczuk
6. a/a

Do wiadomości:

1. Regionalny Zarząd Gospodarki Wodnej we Wrocławiu,
2. Wojewódzki Inspektorat Ochrony Środowiska we Wrocławiu
3. Urząd Marszałkowski Województwa Dolnośląskiego we Wrocławiu

Sprawę prowadziła:

Agnieszka Popiołek
Podinspektor w Wydziale Ochrony Środowiska
tel. 71 301 15 57
agnieszka.popiolek@starostwo.olawa.pl

Zwolnienie z opłaty skarbowej na podstawie art.
7 ustawy z dnia 16 listopada 2006 r. o opłacie
skarbowej (Dz.U. Nr 225, poz. 1635 ze zm.)

GK.6630.240.2016

Starosta Oławski
ul. 3 Maja 1
55-200 Oława

STAROSTWO POWIATOWE
W OŁAWIE
ul. 3 Maja 1, 55-200 OŁAWA
tel. 71 301 15 22, fax 71 301 15 62
NIP 912-16-54-923
-3-

Oława, dn. 22.06.2016 r.

PROTOKÓŁ Z NARADY KOORDYNACYJNEJ W SPRAWIE NR GK.6630.240.2016

Na podstawie ustawy z dnia 17 maja 1989r. - Prawo geodezyjne i kartograficzne (Dz. U. z 2010 r. Nr 193 poz. 1287 j.t. z późn. zm.)

Przedmiot narady:	PROJEKT ROZBUDOWY SIECI KANALIZACJI SANITARNEJ, SIECI KANALIZACYJNOSZCZOWEJ, SIECI WODOCIĄGOWEJ ORAZ ENERGETYCZNEJ OŚWIETLENIA DROGOWEGO W STANOWICACH.
Lokalizacja:	Oława - gmina, Obręb: Marcinkowice, dz.: 533/1, 540/2, Obręb: Stanowice, dz.: 494/44, 494/826, 494/827, 494/828, 494/829, 494/830, 494/831
Wnioskodawca:	ZAKŁAD PROJEKTOWANIA I WYKONAWSTWA "UNI-EKO" INŻ. RYSZARD BARANOWSKI 45-131 Opole ul. Józefa Cygana 4/317
Przewodniczący:	RAFAŁ TROSKA - GŁÓWNY SPECJALISTA
Miejsce narady:	Starostwo Powiatowe w Oławie ul. 3 Maja 1 pokój nr 12
Oplata nr:	4671/16/0
Sposób przeprowadz.:	stacjonarny
Data wpływu:	17.06.2016
Data narady:	22.06.2016

Stanowisko Przewodniczącego narady koordynacyjnej:

.....
.....
.....
.....
.....
.....
.....
.....
.....



Trasa przebiegu projektowanych sieci uzbrojenia terenu.

Zgodnie z tematem

nie koliduje z projektami sieci uzbrojenia terenu, których usytuowanie zostało uzgodnione przez Starostę Oławskiego

Starosta Powiatowy
Rafał Troška
w Wydziale Geodezji i Kartografii
Powiatowego Urzędu

Stanowiska uczestników narady koordynacyjnej

Lp	Nazwa instytucji	Uwagi
1	Powiatowy Zarząd Drogowy w Oławie	-
2	OGP GAZ-SYSTEM Wrocław	- <i>bez uwagi</i> 
3	Polska Spółka Gazownictwa Sp. z o.o. ZDTO Oława	- <i>Przy skryżowaniu z siecią gazową prace ziemne wykonać ustronię.</i> 
4	PWiK w Brzegu Sp. z o.o.	-
5	T P S.A. Obszar Telekomunikacji	-
6	Urząd Gminy Domaniów	-
7	Urząd Gminy Oława	-
8	Urząd Miasta i Gminy Jelcz-Laskowice	-

9	Urząd Miejski w Oławie	-
10	Zakład Gospodarki Komunalnej w Jelczu-Laskowicach	-
11	Zakład Wodociągów i Kanalizacji Sp. z o. o. w Oławie	-
12	Energetyka Ciepła Opolszczyzny w Opolu	-
13	Oławska Telewizja Kablowa	- <i>Bez uwagi</i> <i>Hamp</i>
14		-
15	ESV SIECHNICE	-
16	Miejski Zakład Energetyki Ciepłej-Oława Sp. z o.o.	-

17	NETIA S.A.	<i>bu uwag</i>
18	PRZEWODNICZĄCY ZUDP	-
19	RWE Polska Contracting Sp. z o.o.	-
20	TAURON DYSTRYBUCJA ODDZIAŁ WE WROCŁAWIU	<i>[Signature]</i>

Stanowisko uczestników narady koordynacyjnej

Uprzednia sieć z 10 kV z rozdzielnic TAURON Dystrybucja S.A. należy wykonać ręcznie, zgodnie z obowiązującymi normami.
 Kable elektroenergetyczne będące w kodzji poprzecznej z planowaną inwestycją należy zaprojektować jako przejście w rurze osłonowej przepustu z uwzględnieniem zapasowego, wolnego przepustu rurowego wychodzącego z SNY poza jezdnię/wjazd/okładak.
 Należy stosować następujące średnice rur ochronnych:
 Dla kabli 1 kV rury o średnicy minimum 110mm koloru niebieskiego.
 Dla kabli SN rury minimum 160mm koloru czerwonego.
 Zabezpieczenie kabli wykonać zgodnie z wytycznymi stanowiącymi załącznik do uzgodnienia.

- Ad 2a

Podmioty których przedstawiciele uczestniczyli w naradzie :

NETIA S.A.

PRZEWODNICZĄCY ZUDP

Oławska Telewizja Kablowa

OGP GAZ – SYSTEM Wrocław

TAURON DYSTRYBUCJA ODDZIAŁ WE WROCŁAWIU

Polska Spółka Gazownictwa Sp. z o.o. ZDTO Oława

Podmioty wezwane na naradę których przedstawiciele w niej nie uczestniczyli:

PWiK w Brzegu Sp. z o. o.

T P S.A. Obszar Telekomunikacji

Urząd Gminy Domaniów

Urząd Gminy Oława

Urząd Miejski w Oławie

Miejski Zakład Energetyki Ciepłej j-Oława Sp. z o.o.

R.W.E. Polska Contracting Sp. z o.o.

Energetyka Ciepła Opolszczyzny w Opolu

ESV SIECHNICE

Urząd Miasta i Gminy Jelcz-Laskowice


Zakład Wodociągów i Kanalizacji Sp. z o. o. w Oławie

Zakład Gospodarki Komunalnej w Jelczu-Laskowicach

Powiatowy Zarząd Drogowy w Oławie

Z up. STAROSTY


[Handwritten signature]
Województwo Śląskie



WYTYCZNE DO ZABEZPIECZENIA KABLI

1. Kable elektroenergetyczne będące w kolizji poprzecznej z planowaną inwestycją należy zabezpieczyć dzieloną rurą osłonową przepustu wychodzącego po 0,5m poza jezdnię/wjazd/chodnik/oś obiektu liniowego.
2. Należy stosować następujące średnice rur ochronnych:
 - a) Dla kabli 1 kV rury o średnicy minimum 110mm koloru niebieskiego.
 - b) Dla kabli SN rury minimum 160mm koloru czerwonego.
3. W przypadku występowania kabli elektroenergetycznych zabrania się prowadzenia robót ziemnych sprzętem mechanicznym w odległości mniejszej niż 2 m od kabla zlokalizowanego przekopem kontrolnym. Kable można odkopać tylko do strefy ochronnej tj. folii lub cegły – zabrania się odkrywania czynnych kabli energetycznych.
4. Należy uzyskać zgodę na wymagane odpłatne wyłączenia odpowiednich urządzeń energetycznych oraz ustalić nadzór służb energetycznych.
5. Wszelkie prace na istniejących urządzeniach energetycznych będących własnością TAURON Dystrybucja S.A. należy wykonywać z zachowaniem szczególnych środków ostrożności pod nadzorem służb energetycznych Oddziału we Wrocławiu TAURON Dystrybucja S.A., a następnie zgłosić celem dokonania odbioru robót zanikowych.
6. Prace przy urządzeniach energetycznych powinny być wykonywane przez pracowników posiadających odpowiednie kwalifikacje, zgodnie z obowiązującymi normami i przepisami.
7. W przypadku wystąpienia niewystarczającej głębokości położenia istniejących kabli energetycznych – zgodnie z wymogami obowiązujących przepisów i norm – oraz innych utrudnień technicznych (np. mufy) należy przewidzieć możliwość przełożenia kabla/kabli energetycznych poprzez wykonanie wstawek kablowych. W takim przypadku należy wystąpić z wnioskiem o określenie nowych warunków technicznych usunięcia kolizji sieci elektroenergetycznej.

TAURON Dystrybucja S.A.
Oddział we Wrocławiu
Wydział Dokumentacji
pl. Powstańców Śląskich 20, 53-314 Wrocław
NIP: 6110202860, KRS: 0000073321
(2)



Ko

ul. Władysława Łokietka 11, 50-243 Wrocław
tel. (71) 322 02 83, (71) 395 80 10



Daniel Litwinski
dwkz@dwkz.pl
ePUAP: /dwkz/skrytka
http://wsoz.ibip.wroc.pl/public/



Wrocław, dn. 12.02.2024 r.

WZA.5161.60.2024.ES

rkp 5216

Wpł. 16-02-2024
1529
Bm

DECYZJA NR 444/2024

POZWOLENIE NA PROWADZENIE BADAŃ ARCHEOLOGICZNYCH

Na podstawie art. 89 pkt 2, art. 91 ust 4 pkt 4, art. 36, ust. 1 pkt.5 ustawy z dnia 23 lipca 2003 r. o ochronie zabytków i opiece nad zabytkami (t. j. Dz. U. z 2022 r., poz. 840 ze zm.), § 18 rozporządzenia Ministra Kultury i Dziedzictwa Narodowego z dnia 2 sierpnia 2018 r. w sprawie prowadzenia prac konserwatorskich, prac restauratorskich i badań konserwatorskich przy zabytku wpisanym do rejestru zabytków albo na Listę Skarbów Dziedzictwa oraz robót budowlanych, badań architektonicznych i innych działań przy zabytku wpisanym do rejestru zabytków, a także badań archeologicznych i poszukiwań zabytków (Dz. U. z 2021 r., poz. 81) oraz art. 104 Kodeksu postępowania administracyjnego ustawy z dnia 14 czerwca 1960 r. Kodeks postępowania administracyjnego (t.j. Dz. U. z 2023 r., poz. 775); po rozpatrzeniu wniosku zgłoszonego przez pana Artura Piotrowskiego - Wójta Gminy Oława - pl. Marszałka J. Piłsudskiego 28, 55-200 Oława, pismo z dnia 30.01.2024 r., wpł. dn. 05.02.2024 r., o udzielenie pozwolenia na prowadzenie badań archeologicznych, w związku z inwestycją: **budowa odwodnienia w ul. Marcinkowickiej i Stanowickiej w m. Stanowice (dz. nr 494/826, 494/827, 494/828, 494/829, 494/830, 494/831, 494/44) oraz Marcinkowice (dz. nr 540/2, 533/1) w gm. Oława**, oraz po ocenie danych przedstawionych we wniosku i załącznikach do niego

udzielam pozwolenia GMINIE OŁAWA

na prowadzenie ratowniczych badań archeologicznych (w formie stałego nadzoru i, w razie konieczności prac wykopaliskowych) na terenie zachowanych reliktyw intensywnego osadnictwa pradziejowego i historycznego, w zasięgu wpływów udokumentowanych stanowisk archeologicznych ujętych w wojewódzkiej ewidencji zabytków pod nr 8/63/83-30 AZP (cmentarzysko ciałopalne kultury lużyckiej), 7/62/83-30 AZP (osada z okresu wpływów rzymskich) i 11/80/82-30 AZP (cmentarzysko z epoki brązu), na obszarze objętym ochroną konserwatorską ujętym w wykazie zabytków oraz na mocy obowiązujących miejscowych planów zagospodarowania przestrzennego (strefy "OW"), w związku z inwestycją: *budowa odwodnienia w ul. Marcinkowickiej i Stanowickiej w m. Stanowice (dz. nr 494/826, 494/827, 494/828, 494/829, 494/830, 494/831, 494/44) oraz Marcinkowice (dz. nr 540/2, 533/1) w gm. Oława*, zgodnie z zakresem i w sposób wskazany w programie prowadzenia badań archeologicznych, opracowanym przez mgr Maję Szyryńską stanowiącym załącznik nr 1 do niniejszej decyzji.

Mapa w skali 1:500 z oznaczoną lokalizacją inwestycji - miejscem prowadzenia badań archeologicznych stanowi załącznik nr 2 do niniejszej decyzji.

Termin ważności pozwolenia upływa dnia: **31.12.2028 r.**

Pozwolenie wydaje się pod następującymi warunkami:

1. **Obowiązku kierowania w/w badaniami przez osobę spełniającą wymagania, o których mowa odpowiednio w art. w art. 37e ust. 1 ustawy o ochronie zabytków i opiece nad zabytkami.** (wskazana we wniosku mgr Maja Szyryńska spełnia te warunki);
2. **Obowiązku przekazania Dolnośląskiemu Wojewódzkiemu Konserwatorowi Zabytków nie później niż w terminie 14 dni przed dniem rozpoczęcia badań archeologicznych, a w toku badań na 14 dni przed dokonaniem zmiany osoby, o której mowa w pkt 1.:**
 - imienia, nazwiska i adresu osoby, o której mowa w pkt 1
 - dokumentów potwierdzających spełnienie przez tę osobę wymagań, o których mowa odpowiednio w art. 37e ust. 1 ww. ustawy
 - oświadczenia osoby, o której mowa w pkt 1, o przyjęciu przez tę osobę obowiązku kierowania tymi badaniami archeologicznymi albo samodzielnego ich wykonywania;
3. Zawiadomienia Dolnośląskiego Wojewódzkiego Konserwatora Zabytków o terminie rozpoczęcia i zakończenia wskazanych w pozwoleniu badań archeologicznych.
4. Niezwłocznego zawiadomienia Dolnośląskiego Wojewódzkiego Konserwatora Zabytków o zagrożeniach lub nowych okolicznościach ujawnionych w trakcie prowadzenia wskazanych w pozwoleniu badań archeologicznych;

5. Prowadzenia dokumentacji przebiegu badań archeologicznych oraz opracowania tych badań w sposób umożliwiający jednoznaczną identyfikację i dokładną lokalizację przestrzenną wszystkich czynności oraz dokonanych odkryć i przekazania jej Dolnośląskiemu Wojewódzkiemu Konserwatorowi Zabytków w terminie określonym przez Dolnośląskiego Wojewódzkiego Konserwatora Zabytków nie dłuższym niż 6 miesięcy od dnia zakończenia tych badań;
6. Prowadzenia doraźnej konserwacji pozyskanych zabytków i ich dokumentacji i przekazania ich Dolnośląskiemu Wojewódzkiemu Konserwatorowi Zabytków w terminie do **3 lat** od dnia zakończenia wskazanych w pozwoleniu badań;
7. Prowadzenia inwentaryzacji polowej pozyskanych zabytków i przekazania jej Dolnośląskiemu Wojewódzkiemu Konserwatorowi Zabytków w terminie do **6 miesięcy** od dnia zakończenia wskazanych w pozwoleniu badań;
8. Prowadzenia dokumentacji w ramach wskazanych w pozwoleniu badań zgodnie ze standardami określonymi w załączniku do cyt. rozporządzenia Ministra Kultury i Dziedzictwa Narodowego;
9. Dokonanie aktualizacji istniejącej karty AZP stanowiska, a w przypadku nowych odkryć zabytków archeologicznych sporządzić kartę stanowiska i przekazać Dolnośląskiemu Wojewódzkiemu Konserwatorowi Zabytków we Wrocławiu. Do opracowania wymagane jest stosowanie instrukcji Narodowego Instytutu Dziedzictwa z 2019 r.
10. Opracowania wyników wskazanych w pozwoleniu badań i przekazania go wojewódzkiemu konserwatorowi zabytków w terminie do **3 lat** od dnia zakończenia tych badań;
11. Uporządkowania terenu po zakończeniu wskazanych w pozwoleniu badań;
12. Opracowanie sposobu postępowania z zabytkiem po zakończeniu wskazanych w pozwoleniu badań i przekazania tego opracowania Dolnośląskiemu Wojewódzkiemu Konserwatorowi Zabytków w terminie 3 miesięcy od dnia zakończenia badań;

UZASADNIENIE

Wymóg podjęcia badań archeologicznych wynika z lokalizacji planowanej na terenie zachowanych relikwów intensywnego osadnictwa pradziejowego i historycznego, w zasięgu wpływów udokumentowanych stanowisk archeologicznych ujętych w wojewódzkiej ewidencji zabytków pod nr 8/63/83-30 AZP (cmentarzysko ciałopalne kultury lużyckiej), 7/62/83-30 AZP (osada z okresu wpływów rzymskich) i 11/80/82-30 AZP (cmentarzysko z epoki brązu), na obszarze objętym ochroną konserwatorską ujętym w wykazie zabytków oraz na mocy obowiązujących miejscowych planów zagospodarowania przestrzennego (strefy "OW"). Obszar ten stanowi zabytek w myśl art. 3 pkt 4 w związku z art. 6 ust. 3 ustawy z dn. 23 lipca 2003 r. o ochronie zabytków i opiece nad zabytkami (tj. Dz.U. z 2022 r., poz. 840 ze zm.) i ujęty jest w wykazie, o którym mowa art. 7 ustawy dnia 18 marca 2010 r. o zmianie ustawy o ochronie zabytków i opiece nad zabytkami oraz o zmianie niektórych innych ustaw (Dz. U. nr 75 z 2010 r. poz. 474). Stwierdzona na tym terenie zawartość relikwów archeologicznych, t. j. elementów dawnej struktury przestrzennej przetrwałej w warstwie podziemnej, bezpowrotnie niszczonej w procesie budowlanym - wymaga ustanowienia ochrony poprzez jej zachowanie i zadokumentowanie, co leży w interesie społecznym ze względu na posiadaną wartość historyczną i naukową.

W związku z tym przy zmianie zagospodarowania wiążącego się z ingerencją w poziom gruntu niezbędne jest dokonanie rozpoznania terenu, w tym układu nawarstwień oraz metodyczna eksploracja i zadokumentowanie relikwów dawnego osadnictwa (m. in. warstw kulturowych, relikwów architektonicznych i innych obiektów, pozyskanie ruchomego materiału zabytkowego, szczątków kostnych) oraz ich konserwacja. W związku tym zamierzenie należy prowadzić przy uwzględnieniu wskazanych uwarunkowań.

Pouczenie:

1. Kto podejmuje działania, o których mowa w art. 36 ust. 1 pkt 1–5, niezgodnie z zakresem lub warunkami określonymi w pozwoleniu wojewódzkiego konserwatora zabytków, podlega karze pieniężnej w wysokości od 500 do 500 000 zł. (art.107 d. ust.2 ustawy o ochronie zabytków i opiece nad zabytkami).
2. Informuje się, że postępowanie w sprawie wydanego pozwolenia może zostać wznowione, a następnie pozwolenie może zostać cofnięte lub zmienione na podstawie art. 47 ustawy z dnia 23 lipca 2003 r. o ochronie zabytków i opiece nad zabytkami.
3. Niniejsza decyzja nie zwalnia z konieczności posiadania wszystkich innych uzgodnień, opinii i zezwoleń wymaganych prawem.

Od niniejszej decyzji służy prawo odwołania do Ministra Kultury i Dziedzictwa Narodowego w Warszawie za moim pośrednictwem w terminie 14 dni od dnia jej doręczenia. W trakcie biegu terminu do wniesienia odwołania, strona może zrzec się prawa do wniesienia odwołania wobec Dolnośląskiego Wojewódzkiego Konserwatora Zabytków we Wrocławiu, który wydał decyzję. Z dniem doręczenia Dolnośląskiemu Wojewódzkiemu Konserwatorowi Zabytków we Wrocławiu oświadczenia o zrzeczeniu się prawa do wniesienia odwołania przez ostatnią ze stron postępowania, decyzja staje się ostateczna i prawomocna, co oznacza, iż decyzja podlega natychmiastowemu wykonaniu i brak jest możliwości zaskarżenia decyzji do Wojewódzkiego Sądu Administracyjnego. Nie jest możliwe skuteczne cofnięcie oświadczenia o zrzeczeniu się prawa do wniesienia odwołania.

Dolnośląski
Wojewódzki Konserwator Zabytków

Daniel Gibski

Otrzymują:

1. Pan Artur Piotrowski – Wójt Gminy Olawa

Do wiadomości:

1. Żarowska Izba Historyczna

2. a/a t-ka, Stanowice dz. 494/826-494/831, 494/44; Marcinkowice dz. 540/2, 533/1 gm. Olawa AM-91

ES. zwolniono z opłaty skarbowej.

spełniono obowiązek wynikający z RODO

Sprawę prowadzi Inspektor Wydziału Zabytków Archeologicznych - Emilia Seredynska - tel. 071 395 80 28 (w godz 9.00-12.00), e.seredynska@dwkz.pl