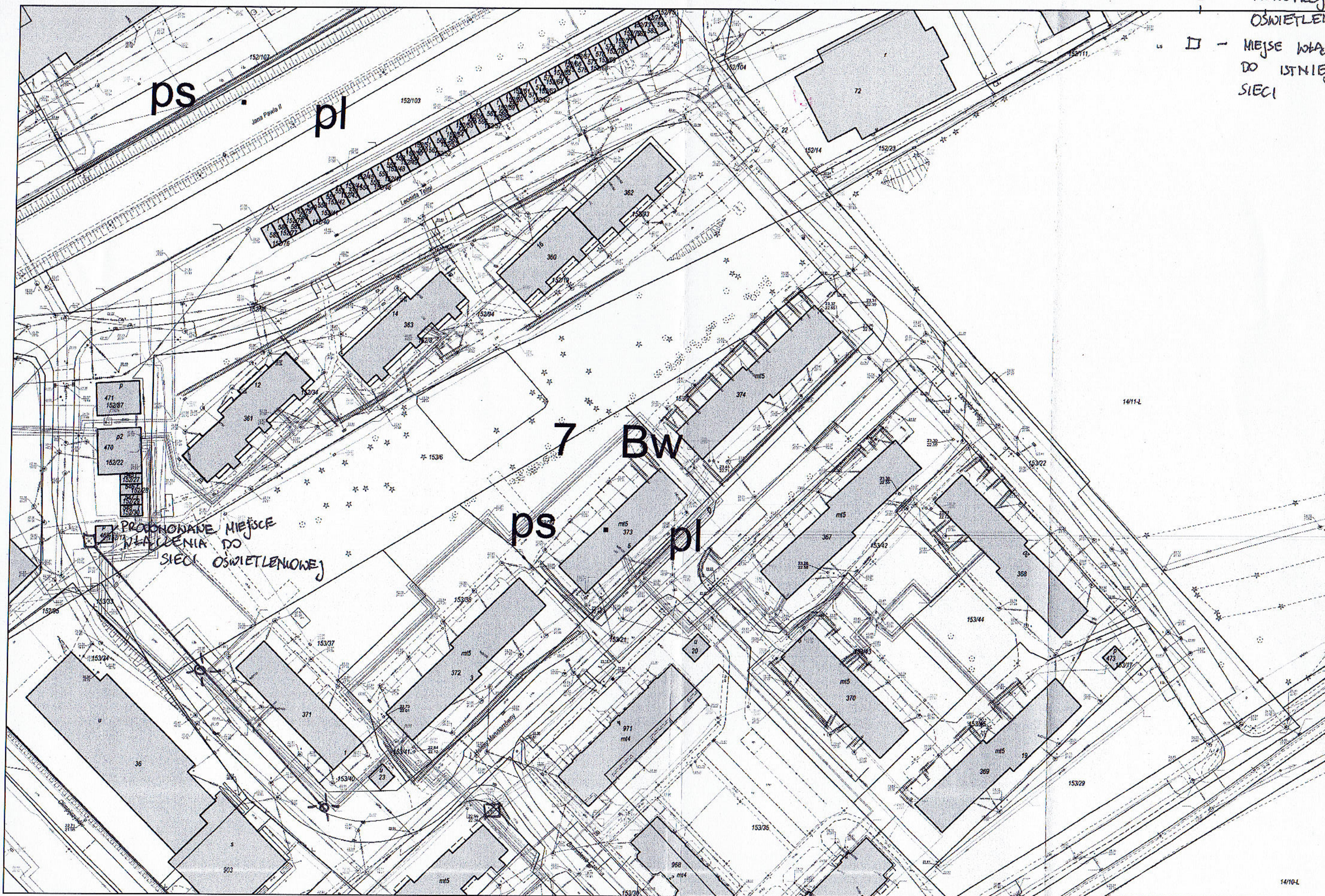
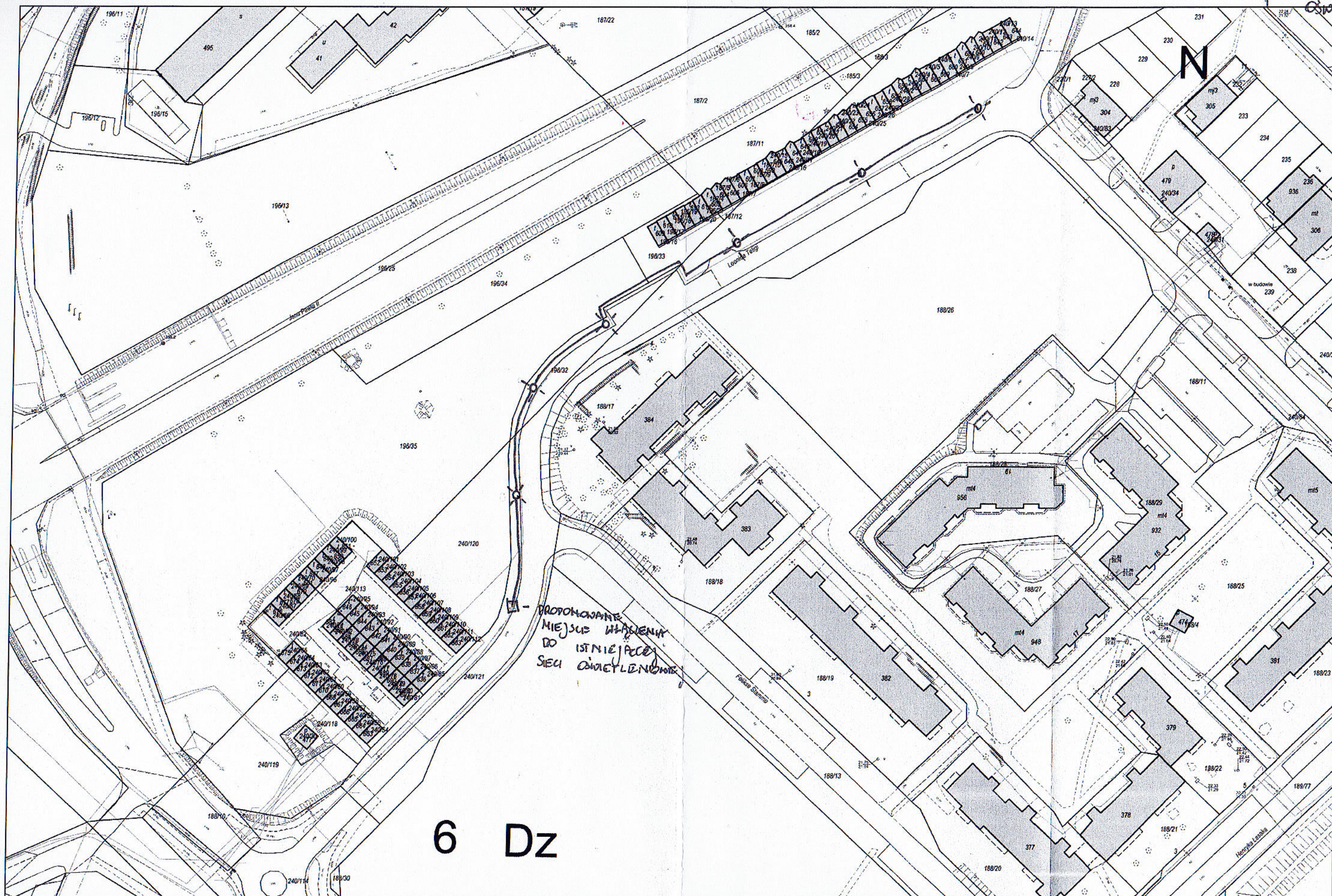


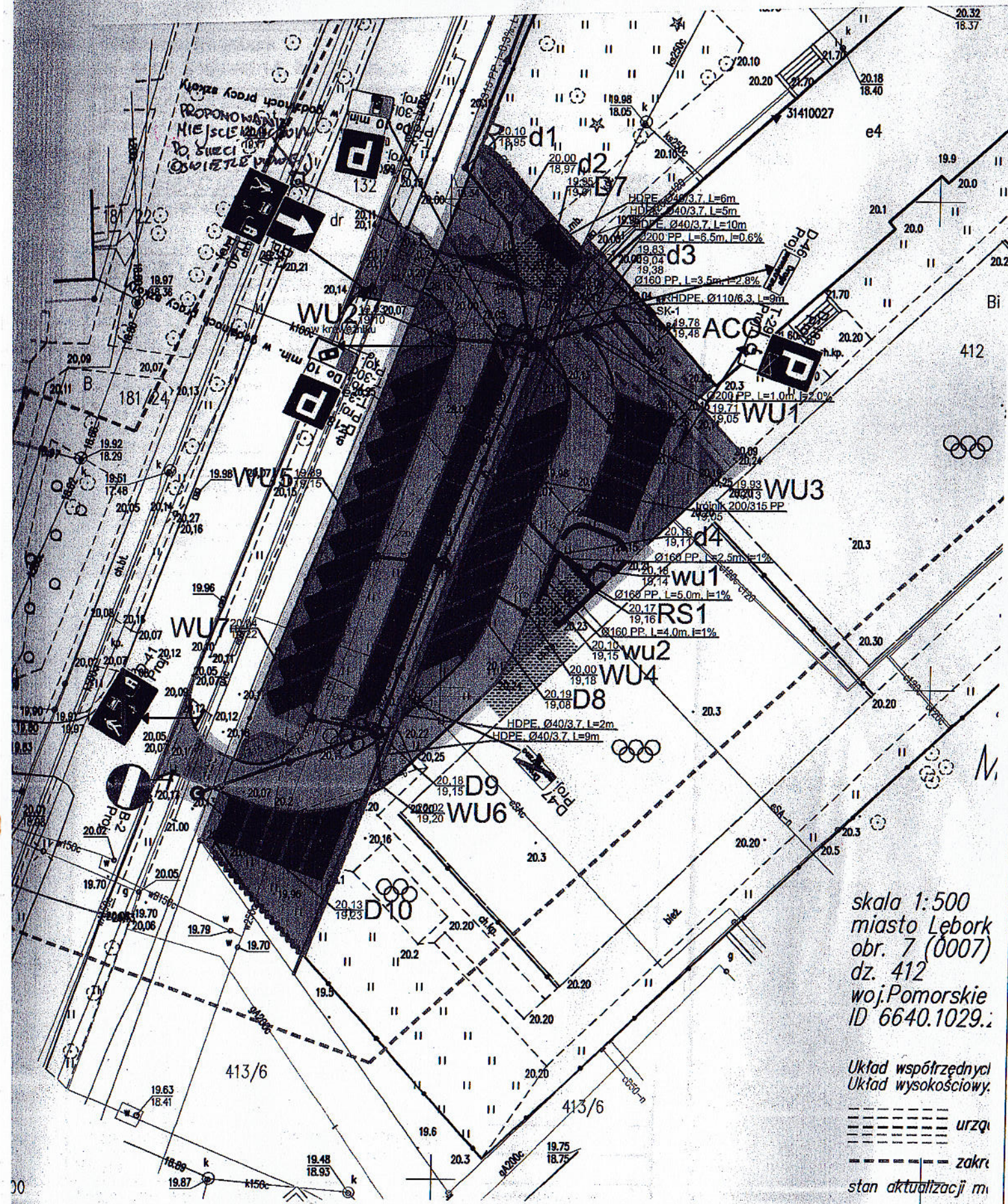
- — NOWOPROJEKTOWANE OŚWIETLENIE
- — MIEJSCE WŁĄCZENIA DO ISTNIEJĄCEJ SIECI











skala 1:500  
 miasto Lebork  
 obr. 7 (0007)  
 dz. 412  
 woj. Pomorskie  
 ID 6640.1029.

Układ współrzędny  
 Układ wysokościowy  
 ----- urzqd  
 ----- zakr  
 ----- stan aktualizacji m

*Handwritten signature or initials*