









OPRACOWANIE JEST WŁASNOŚCIĄ INTELEKTUALNĄ
 JAI ARCHITEKCI - PRACOWNIA OCHRONY PRZESTRZENI
 - PRAWA AUTORSKIE ZASTRZEŻONE -
 kontakt: biuro@jai-architekci.pl, 606 78 56 33

**PROJEKT
 ZAGOSPODAROWANIA TERENU
 skala 1:200
 PLANSZA ZBIORCZA**


zasadnicze wymiary z liczbą
 oznaczającą kolejność tyczenia;
 tyczenie 2 - kierunek frontowa
 krawędź kościoła św.
 Maksymiliana







-  powierzchnie projektowane
-  nawierzchnia piesza H1 - ~110m²
-  nawierzchnia szutrowa - ~160m²
-  trawa - ~410m²

-  ławki istniejące - likwidowana lokalizacja
-  drzewa istniejące

GRANICA OPRACOWANIA
 (część działki 24 obr.6 - ~680m²)

UWAGA:
 krawędzie nawierzchni należy ograniczyć obrzeżami
 betonowymi/kamiennymi (8x30cm) układanymi na
 podbudowie betonowej; docelowe wyniesienie 2cm powyżej
 przylegającej nawierzchni pieszej, obsypka gruntowa od
 strony skarpy na szerokości min. 30cm

H1		grubość w cm
kostka granitowa		6
podsyпка cementowo-piaskowa (1:4)		3
kruszywo łamane 0/31,5 mm stabilizowane mech. (2 warstwy)		10
grunt rodzimy stabilizowany mechanicznie		

-  bujak
-  tor przeszkód
-  huśtawka
-  zestaw zabawowy ze zjeżdżalnią
-  karuzela
-  ławka z koszem na śmieci

- UWAGA:**
1. tekst wymiarowy w nawiasie oznacza wymiary sprawdzające (wynikowe, niewiążące)
 2. wymiary sprawdzić na miejscu wykonywania prac - w przypadku niezgodności z zapisami projektu skontaktować się z projektantem
 3. fundamentowanie wszystkich elementów wyposażenia na poziomie -100cm od poziomu wykończonego terenu
 4. poziom nawierzchni pieszej wyznaczyć przez oznaczenie poziomiu skrajnych punktów obrysu na osi wschód-zachód, a następnie, w tak oznaczonym spadku, w jednej płaszczyźnie geometrycznej (bez przelamań)

JAI ARCHITEKCI
 PRACOWNIA OCHRONY PRZESTRZENI
 architekt Jacek Switalski
 Szklarska Poręba, ul. 1 maja 44a
 tel. 75 717 4577, 606 78 56 33

INWESTYCJA	Budowa obiektów małej architektury w Szklarskiej Porębie przy ul. Mickiewicza (dz. nr 020604_1.0006.24)		
projektant A	mgr inż. arch. J.Switalski	nr upr. 537/01/D/W	

PLANSZA ZBIORCZA			
stadium	brzoza	skala	data
PZT	A	1:200	2019.08.21
			nr T02