

woj. dolnośląskie
pow. średzki
gm 021805_2
Udanin
obręb: 0016
Udanin
działki :79/3, 79/4

MAPA DO CEŁÓW PROJEKTOWYCH
Skala 1 : 500

Wykonana przez
Dariusz Dworzecki
Geodezja i Radiestezja,
nr uprawnień : 22653
55-320 Malczyce, ul. Łąkowa 2b/8
tel. 661-942-060, biuro@dworzecki.pl
Nr sekcji mapy : 6.147.07.18.1.4
układ współrzędnych płaskich : 2000
układ wysokości : Kronsztadt 86
Mapa sporządzona została jako mapa hybrydowa na podstawie obecnych i wcześniej obowiązujących przepisów prawa, instrukcji i wytycznych technicznych.

Dariusz Dworzecki
Geodezja i Radiestezja
nr uprawnień: 22653
55-320 Malczyce ul. Łąkowa 2b/8
NIP: 913-152-02-13
e-mail: biuro.dworzecki@gmail.com
tel. 661 942 060

Dw
4.04.23

GKK.6640.599.2023

Informacja o granicach z EGiB

- obszar opracowania i aktualizacji

NINIEJSZA MAPA W PASIE OZNACZONYM LINIĄ PRZERYWANĄ MOŻE SŁUżyć DO OPRACOWANIA PROJEKTÓW TECHNICZNYCH.

NINIEJSZA MAPA ZOSTAŁA WYKONANA BEZ USTALENIA OBciążEŃ SŁużEBNOścIAMi GRUNTOWYMI.

NIE WYKLUCZA SIĘ WYSTĘPOWANIA W ZAKRĘSLONYM OBSZARZE INNYCH ELEMENTÓW PODZIEMNEGO UZBROJENIA TERENU NIŻ TE, KTÓRE SA UWIDOCZNIONE NA MAPIE W ZAKRESIE OPRACOWANIA

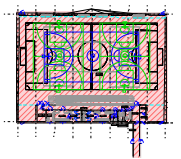
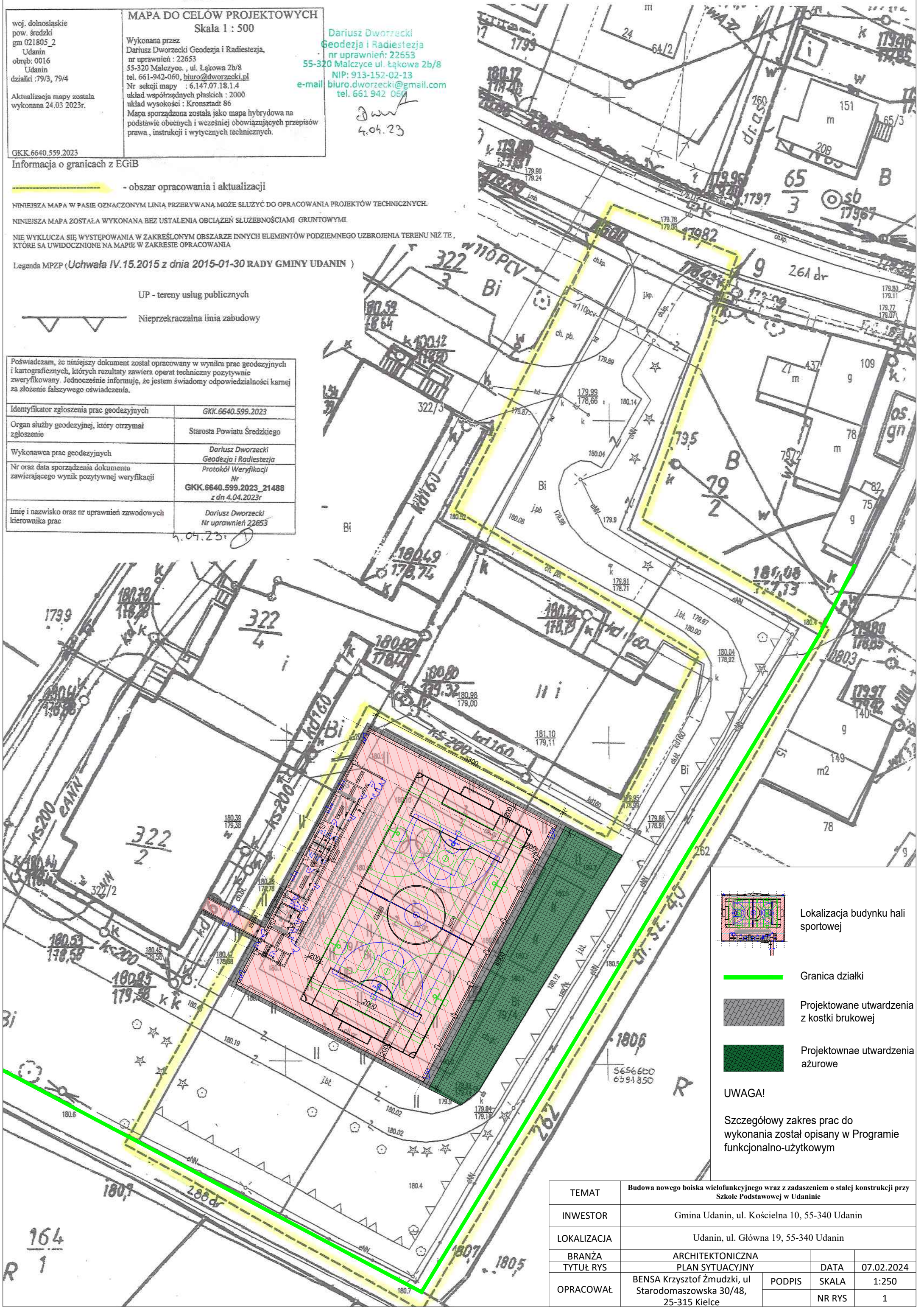
Legenda MPZP (Uchwała IV.15.2015 z dnia 2015-01-30 RADY GMINY UDANIN)

UP - tereny usług publicznych

Nieprzekraczalna linia zabudowy

Poświadczam, że niniejszy dokument został opracowany w wyniku prac geodezyjnych i kartograficznych, których rezultaty zawiera operat techniczny pozytywnie zweryfikowany. Jednocześnie informuję, że jestem świadomy odpowiedzialności karnej za złożenie fałszywego oświadczenia.


Identyfikator zgłoszenia prac geodezyjnych	GKK.6640.599.2023
Organ służby geodezyjnej, który otrzymał zgłoszenie	Starosta Powiatu Średzkiego
Wykonawca prac geodezyjnych	Dariusz Dworzecki Geodezja i Radiestezja
Nr oraz data sporządzenia dokumentu zawierającego wynik pozytywnej weryfikacji	Protokół Weryfikacji Nr GKK.6640.599.2023_21488 z dn 4.04.2023r
Imię i nazwisko oraz nr uprawnień zawodowych kierownika prac	Dariusz Dworzecki Nr uprawnień 22653



Lokalizacja budynku hali sportowej



Granica działki



Projektowane utwardzenia z kostki brukowej



Projektowane utwardzenia ażurowe

UWAGA!

Szczegółowy zakres prac do wykonania został opisany w Programie funkcjonalno-użytkowym

TEMAT	Budowa nowego boiska wielofunkcyjnego wraz z zadaniem o stałej konstrukcji przy Szkole Podstawowej w Udaninie			
INWESTOR	Gmina Udanin, ul. Kościelna 10, 55-340 Udanin			
LOKALIZACJA	Udanin, ul. Główna 19, 55-340 Udanin			
BRANŻA TYTUŁ RYS	ARCHITEKTONICZNA PLAN SYTUACYJNY	DATA	07.02.2024	
OPRACOWAŁ	BENSA Krzysztof Żmudzki, ul Starodomaszowska 30/48, 25-315 Kielce	PODPIS	SKALA	1:250
		NR RYS	1	