



STAROSTWO POWIATOWE W KŁODZKU

ul. Okrzei 1, 57-300 Kłodzko, tel. 74 865 75 23, fax. 74 867 32 32,
e-mail: powiat@powiat.klodzko.pl, www.powiat.klodzko.pl



Kłodzko, dnia 3 lipca 2023 r.

ZPAiB.6743.10.31.2023.AB9

Znak sprawy

Gmina Radków
ul. Rynek 1
57-420 Radków

ZAŚWIADCZENIE O BRAKU PODSTAW DO WNIESIENIA SPRZECIWU

Po rozpatrzeniu wniosku z dnia 29 maja 2023 r., w sprawie zgłoszenia wykonania robót budowlanych polegających na przebudowie odcinka drogi gminnej w miejscowości Ścinawka Średnia, nr ew. gruntu: 774, 58/2 (AM-2), obręb: Ścinawka Średnia, jednostka ewidencyjna: Radków – obszar wiejski. Wydział Zagospodarowania Przestrzennego, Architektury i Budownictwa, Starostwa Powiatowego w Kłodzku, informuje, że zgodnie z treścią art. 29 ust. 3 pkt 1 lit. d ustawy z dnia 7 lipca 1994 r. – Prawo Budowlane (Dz. U. 2023 poz. 682 t.j. z późn. zmian.) – wymieniony zakres robót nie wymagał uzyskania pozwolenia na budowę, lecz wymaga dokonania zgłoszenia i po analizie przedłożonych dokumentów stwierdza, że Inwestor spełnił wymogi wskazane w powołanych wyżej przepisach. Mając na uwadze treść w/w przepisów informuję, iż realizacja przedsięwzięcia objętego art. 29 ust. 3 pkt 1 lit. d (Dz. U. 2023 poz. 682 t.j. z późn. zmian.) – **zwolniona jest z obowiązku uzyskania decyzji o pozwoleniu na budowę, lecz wymaga dokonania zgłoszenia.**

Starostwo Powiatowe w Kłodzku stwierdza, że zgłoszenie nr ZPAiB.6743.10.31.2023 w dniu 3 lipca 2023 r. przyjęto bez sprzeciwu.

Pouczenie:

Prace budowlane należy prowadzić w sposób zapewniający bezpieczeństwo ludzi i mienia oraz nienaruszający interesu osób trzecich.

KIEROWNIK REFERATU
Architektury i Budownictwa

Matgorzata Mrówka-Knot



Otrzymują:

1. Gmina Radków, ul. Rynek 1, 57-420 Radków
2. ZPAiB – aa.

Do wiadomości:

3. Powiatowy Inspektorat Nadzoru Budowlanego w Kłodzku

Sporządził(a): Weronika Stoch

tel. 74 865 75 90

KLAUZULA INFORMACYJNA

o przetwarzaniu danych osobowych przez Wydział Zagospodarowania Przestrzennego, Architektury i Budownictwa w Starostwie Powiatowym w Kłodzku

Zgodnie z art. 13 ust. 1 i ust. 2 Rozporządzenia Parlamentu Europejskiego i Rady (UE) 2016/679 z dnia 27 kwietnia 2016 roku w sprawie ochrony osób fizycznych w związku z przetwarzaniem danych osobowych i w sprawie swobodnego przepływu takich danych oraz uchylenia dyrektywy 95/46/WE (ogólne rozporządzenie o ochronie danych) – dalej RODO, informuję, że:

1. ADMINISTRATOR DANYCH OSOBOWYCH

Administratorem Pani/Pana danych osobowych jest Starosta Kłodzki Maciej Awiżeń mający siedzibę w Starostwie Powiatowym w Kłodzku, ul. Okrzei 1, 57-300 Kłodzko. Można się z nim kontaktować listownie na adres: ul. Okrzei 1, 57-300 Kłodzko.

2. INSPEKTOR OCHRONY DANYCH

W sprawie ochrony swoich danych osobowych może Pani/Pan kontaktować się z wyznaczonym przez administratora Inspektorem Ochrony Danych na adres: ul. Okrzei 1, 57-300 Kłodzko oraz e-mail: iod@powiat.klodzko.pl.

3. PODSTAWA PRAWNA I CELE PRZETWARZANIA DANYCH OSOBOWYCH

Pani/Pana dane osobowe będą przetwarzane na podstawie art. 6 ust. 1 lit. c RODO w celu realizacji ustawowych zadań urzędu wynikających z prowadzonych postępowań administracyjnych na podstawie ustawy z dnia 7 lipca 1994 r. – Prawo budowlane i innych aktów prawnych mających zastosowanie w prowadzonych sprawach.

4. ODBIORCY DANYCH OSOBOWYCH

Odbiorcami Pani/Pana danych osobowych mogą być podmioty uprawnione do uzyskania danych osobowych na podstawie przepisów prawa, jak również inne podmioty zewnętrzne wspierające administratora w wypełnieniu ciążącego na nim obowiązku prawnego, poprzez świadczenie usług informatycznych.

5. OKRES PRZECHOWYWANIA DANYCH OSOBOWYCH

Pani/Pana dane osobowe będą przechowywane przez okres niezbędny do realizacji celów, do których zostały zebrane, a po tym czasie Pani/Pana dane osobowe będą przechowywane na podstawie przepisów prawa o archiwizacji dokumentów oraz zgodnie z obowiązującą w Urzędzie Instrukcją kancelaryjną. – przez okres niezbędny do wywiązania się przez administratora z obowiązku prawnego dotyczącego archiwizacji.

6. PRAWA OSÓB, KTÓRYCH DANE DOTYCZA

W związku z przetwarzaniem Pani/Pana danych osobowych przysługuje Pani/Panu prawo do dostępu do treści swoich danych osobowych, w tym do uzyskania kopii tych danych, sprostowania/poprawienia swoich danych osobowych, ograniczenia przetwarzania swoich danych osobowych.

7. PRAWO WNIESIENIA SKARGI DO ORGANU NADZORCZEGO

Ma Pani/Pan prawo do wniesienia skargi do Prezesa Urzędu Ochrony Danych Osobowych, gdy uzna Pani/Pan, że przetwarzanie Pani/Pana danych osobowych narusza przepisy prawa, na adres:

Prezes Urzędu Danych Osobowych

ul. Stawki 2,

00-193 Warszawa.

8. INFORMACJA O WYMOGU/DOBROWOLNOŚCI PODANIA DANYCH

Podanie danych osobowych w zakresie wymaganym ustawodawstwem jest obligatoryjne. W przypadku nie podania przez Panią/Pana danych osobowych wymaganych przepisami prawa, nie będziemy mogli zrealizować zadania ustawowego, co może skutkować pozostawieniem sprawy bez rozpatrzenia.

9. ZAUTOMATYZOWANE PODEJMOWANIE DECYZJI, PROFILOWANIE

Pani/Pana dane osobowe nie będą podlegały zautomatyzowanemu podejmowaniu decyzji i nie będą profilowane.

10. PRZEKAZYWANIE DANYCH OSOBOWYCH DO PAŃSTW TRZECICH



Pani/Pana dane osobowe nie będą przekazywane do państwa trzeciego lub organizacji międzynarodowej w rozumieniu RODO.

PROJEKT BUDOWLANY		Egzemplarz 1
Nazwa zamierzenia budowlanego: Przebudowa odcinka drogi gminnej, dz nr 774, 58/2 w Ścinawce Średniej, km 0+000 - 0+500		Kategoria obiektu budowlanego XXV
Adres obiektu budowlanego: Ścinawka Średnia, gmina Radków, powiat kłodzki, woj. dolnośląskie		
Jednostka ewidencyjna, obręb i nr działek : Jednostka ew. nr 020812_5 Radków – obszar wiejski, dz. nr 774, 58/2 – obręb Ścinawka Średnia		
Inwestor: Gmina Radków		
Adres Inwestora: ul. Rynek 1, 57-420 Radków		
Jednostka projektowa: INKOM Usługi Inżynierskie Jakub Bednarczyk ul. Leśna 4b, 57-410 Ścinawka Średnia		

Oświadczenie projektanta/tów:

*Na podstawie art. 34 ust. 3d ustawy z dnia 7 lipca 1994 r.
– Prawo Budowlane (jednolity tekst Dz.U. z 2020 r., poz. 1333 z późniejszymi zmianami)*
oświadczam:

**że projekt został sporządzony zgodnie z obowiązującymi przepisami oraz zasadami
wiedzy technicznej.**

Projektant			
Imię i nazwisko, PODPIS:	Nr uprawnień	specjalność	Data
mgr inż. Paweł Ślęzak 	82/DOŚ/03 187/DOŚ/10	DROGOWA	29.05.2023r
mgr inż. Jakub Bednarczyk 	-	-	29.05.2023r

Spis zawartości

STRONA TYTUŁOWA
SPIS ZAWARTOŚCI
OPIS DO PROJEKTU BUDOWLANEGO
CZĘŚĆ RYSUNKOWA

Rysunek nr 1 – Plan sytuacyjny

skala 1:1000

OPIS DO PROJEKTU BUDOWLANEGO

1 Podstawy opracowania

- Ustawa z dnia 7 lipca 1994r. – Prawo budowlane, tekst jednolity - Dz. U. 2020 poz. 1333 z późniejszymi zmianami;
- Rozporządzenie Ministra Infrastruktury w sprawie szczegółowego zakresu i formy projektu budowlanego, tekst jednolity - Dz.U. 2018 poz. 1935 z późniejszymi zmianami;
- Rozporządzenie Rady Ministrów z dnia w sprawie przedsięwzięć mogących znacząco oddziaływać na środowisko – tekst jednolity Dz.U. 2016 poz. 71 z późniejszymi zmianami;
- Rozporządzenie Ministra Transportu, Budownictwa i Gospodarki Morskiej z dnia 25 kwietnia 2012 r. w sprawie ustalania geotechnicznych warunków posadawiania obiektów budowlanych z późniejszymi zmianami;
- Mapa sytuacyjno-wysokościowa w skali 1:1000;
- Umowa z inwestorem;
- Uzgodnienia, opinie uzyskane w toku wykonywania dokumentacji;
- Wizja lokalna w terenie inwestycji.

2 Przedmiot oraz zakres opracowania

Przedmiotem opracowania jest projekt przebudowy drogi gminnej, zlokalizowanej w miejscowości Ścinawka Średnia. W zakresie projektu ujęto:

- wykonanie nowej podbudowy oraz nawierzchni jezdni;
- remont poboczy z kruszywa łamanego;

Prace budowlane zostaną wykonane w granicach planu drogowego.
Planowana inwestycja zlokalizowana jest na działkach ewidencyjnej nr 774, 58/2 obręb Ścinawka Średnia, gmina Radków.

3 Istniejący stan zagospodarowania terenu

Opis stanu istniejącego opracowano na podstawie mapy zasadniczej w skali 1:1000 oraz wizji lokalnej na terenie inwestycji.

3.1 Istniejący rodzaj zabudowy występujący w pobliżu projektowanego obiektu.

W pobliżu projektowanego obiektu występuje zabudowa jednorodzinna.

3.2 Istniejąca droga

Nawierzchnia drogi gruntowa częściowo utwardzona kruszywem łamanym w bardzo złym stanie technicznym z licznymi ubytkami. W ciągu drogi występują pobocza gruntowe i utwardzone kruszywem łamanym.

3.3 Sieci infrastruktury technicznej

W rejonie objętym opracowaniem występują sieci infrastruktury technicznej: wodociągowej i elektroenergetycznej. Istniejące sieci nie kolidują z projektowanym zakresem robót.

3.4 Istniejący drzewostan

W ramach planowanej inwestycji nie zachodzi konieczność usunięcia drzew.

4 Projektowane zagospodarowanie terenu

4.1 Opis ogólny

Projektuje się przebudowę drogi gminnej polegającą na wykonaniu nowej nawierzchni z mieszanki mineralno-asfaltowych. W ramach przebudowy drogi projektuje się również wykonanie naprawy poboczy utwardzonych.

4.2 Przebudowa drogi

Przyjęte założenia:

- Długość odcinka drogi: 500,0m
- Klasa techniczna drogi: D - dojazdowa
- Prędkość projektowa: 30km/h
- Kategoria obciążenia ruchem: KR1
- Szerokość jezdni: 3.0m

W ramach projektowanej przebudowy wykonana zostanie nowa nawierzchni składająca się z dwóch warstw:

- warstwa wiążąca AC16W gr. 4cm
- warstwa ścieralna AC11S gr. 4cm

Nawierzchnia zostanie wykonana po wykonaniu nowej podbudowy drogowej składającej się z następujących warstw:

- górna w-wa podbudowy z kruszywa łamanego 0/31,5mm gr. 8cm
- dolna w-wa podbudowy z kruszywa łamanego 0/63mm gr. 20cm
- wzmocnienie podłoża w-wą kruszywa łamanego lub pospółki gr. 30cm

Przed wykonaniem podbudowy należy wykonać korytowanie na głębokość 60cm, szerokość korytowania większa o 50cm od projektowanej szerokości jezdni.

5 Zestawienie powierzchni poszczególnych części zagospodarowania.

- Powierzchnia jezdni: 1500,0 m²

6 Dane informujące, czy działka lub teren, na którym jest zlokalizowany projektowany obiekt budowlany, są wpisane do rejestru zabytków oraz czy podlegają ochronie na podstawie ustaleń miejskiego planu zagospodarowania przestrzennego.

Teren, na którym jest zlokalizowany projektowany obiekt nie jest objęty ochroną konserwatorską na podstawie wpisu do rejestru zabytków lub wykazu zabytków oraz nie jest objęty ochroną konserwatorską na podstawie miejscowego planu zagospodarowania przestrzennego. Projektowany obiekt nie koliduje z przepisami ustawy z dnia 23 lipca 2003r. o ochronie zabytków i opiece nad zabytkami (Dz. U. z 2003 Nr 162, poz. 1220 z późniejszymi zmianami). Teren na którym jest zlokalizowany projektowany obiekt budowlany znajduje się poza obszarem „Natura 2000” oraz projektowany obiekt nie oddziałuje na te obszary.

7 Wpływ inwestycji na środowisko oraz higienę i zdrowie użytkowników projektowanego obiektu.

Przedmiotowa inwestycja nie jest przedsięwzięciem mogącym potencjalnie oddziaływać na środowisko, a co za tym idzie nie ma konieczności przeprowadzenia postępowania w sprawie wydania decyzji o środowiskowych uwarunkowaniach realizacji przedsięwzięcia. Planowana inwestycja w żaden sposób nie wpływa na zanieczyszczenie powietrza, gruntu i wód. Nie zmienia stosunku nasłonecznienia dla działek sąsiednich. Planowana inwestycja nie wpływa na stosunki wodne terenu objętego opracowaniem oraz działek przyległych.

8 Zakres oddziaływania obiektu

Zasięg strefy oddziaływania obiektu mieści się w granicach działki nr 786 obręb Ścinawka Średnia, której właścicielem jest Gmina Radków.

9 Odpady stałe

Projektowany obiekt nie stanowi źródła emisji odpadów stałych, wszelkie odpady pozostałe podczas wykonywania robót budowlanych zostaną zagospodarowane przez Wykonawcę inwestycji.

10 Informacje oraz konieczne dane wynikające ze specyfiki, charakteru oraz stopnia skomplikowania obiektu budowlanego lub robót budowlanych.

- Nie wyklucza się wystąpienia na obszarze inwestycji uzbrojenia nie zinwentaryzowanego.
- Należy zlecić służbie geodezyjnej wytyczenie trasy oraz rzędnych charakterystycznych projektowanej nawierzchni jezdni i chodników, a także przebiegu sieci uzbrojenia terenu.
- Wykonać inwentaryzację geodezyjną wykonanych sieci w stanie odkrytym i zakrytym.
- Wszelkie prace budowlane należy prowadzić zgodnie z polskimi prawem, przepisami, rozporządzeniami i obowiązującymi normami.

11 Zagadnienia formalno-prawne i klasyfikacja przedsięwzięcia

Zgodnie z art. 3 pkt. 10 ustawy Prawo Budowlane poprzez przebudowę należy rozumieć: *wykonywanie robót budowlanych, w wyniku których następuje zmiana parametrów użytkowych lub technicznych istniejącego obiektu budowlanego, z wyjątkiem charakterystycznych parametrów, jak: kubatura, powierzchnia zabudowy, wysokość, długość, szerokość bądź liczba kondygnacji; w przypadku dróg są dopuszczalne zmiany charakterystycznych parametrów w zakresie niewymagającym zmiany granic pasa drogowego.*

Zgodnie z art. 29 ustęp 2 ustawy Prawo Budowlane, pozwolenia na budowę nie wymaga prowadzenie robót budowlanych polegających na:

1) remoncie obiektów budowlanych

1a) przebudowie obiektów, o których mowa w ust. 1;

[...]

12) przebudowie dróg, torów i urządzeń kolejowych;

12a) budowie kanałów technologicznych, w rozumieniu art. 4 pkt 15a ustawy z dnia 21 marca 1985 r. o drogach publicznych, w pasie drogowym w ramach przebudowy tej drogi;

[...]

15) instalowaniu stanowiących albo niestanowiących całości techniczno-użytkowej urządzeń, w tym antenowych konstrukcji wsporczych i instalacji radiokomunikacyjnych, a także związanego z tymi urządzeniami osprzętu i urządzeń zasilających, na obiektach budowlanych;

Planowany remont drogi nie powoduje zmiany sposobu zagospodarowania terenu oraz nie zmienia jego formy architektonicznej i nie jest zaliczona do przedsięwzięć wymagających przeprowadzenia postępowania w sprawie oceny oddziaływania na środowisko w rozumieniu przepisów o ochronie środowiska. Przedmiotowa inwestycja i przyległe parcele nie leży w terenie o charakterze zastrzeżonym, o którym mowa w aktualnie obowiązującym prawie geodezyjno-kartograficznym.

Paweł Ślęzak
mgr inż. budownictwa
Uprawnienia budowlane do projektowania
i kierowania robotami budowlanymi bez ograniczeń
w specjalności konstrukcyjno-budowlanej
i w ogr. zakresie do projektowania
w specjalności architektonicznej
Nr ewid. 653/01/DUW, 82/DOŚ/03, 187/DOŚ/10

INKOM Usługi Inżynierskie Jakub Bednarczyk

ul. Leśna 4b, 57-410 Ścinawka Średnia

Zespół projektowy
mgr inż. Paweł Siemek
upr. Nr 82/DOS/03, 187/DOS/10

mgr inż. Jakub Bednarczyk

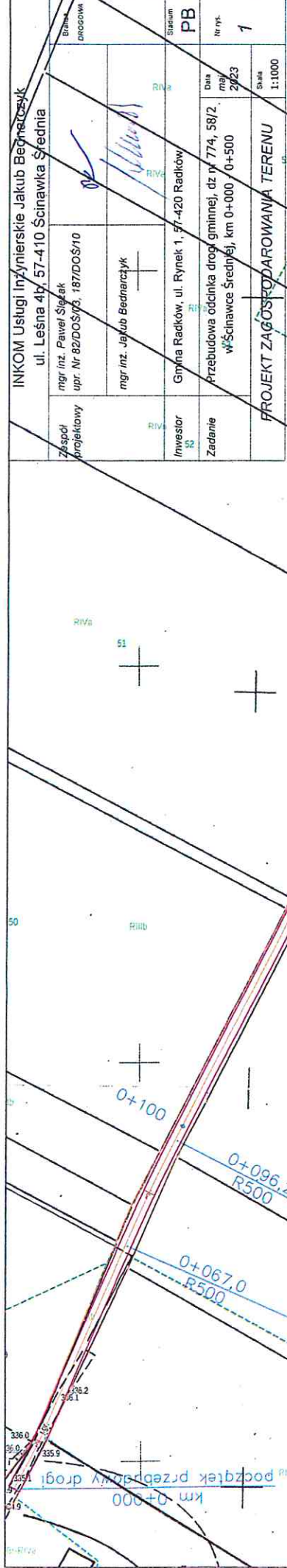
Investor
Gmina Radków, ul. Rynek 1, 57-420 Radków

Zadanie
Przebudowa odcinka drogi gminnej, dz. nr 774, 58/2, w Ścinawce Średniej, km 0+000 / 0+500

Skala
1:1000

PROJEKT ZAGOSPODAROWANIA TERENU


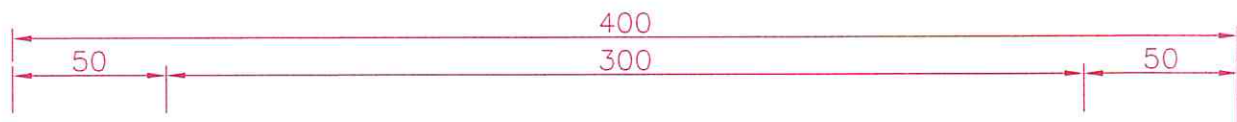
Stanowisko: PB
Nr rys.: 1
Data: 2023



Ścinawka Średnia
2 61
Radków - obszar wiejski
kńrzki



Km 0+000 - 0+500



szer. korytowania o 50cm szerzej od szer. jezdni

formowanie i zagęszczenie pobocza z kruszywa łamanego 0/31,5mm

w-wa ścierna AC11S gr. 4cm

skropienie emulsją asfaltową 0,3kg/m²

w-wa wiążąca AC16W gr. 4cm



górna w-wa podbudowy z kruszywa 0/31,5mm gr. 8cm

dolna w-wa podbudowy z kruszywa łamanego 0/63mm gr. 20cm

w-wa wzmacniająca z kruszywa łamanego lub pospółki gr. po zagęszczeniu 30cm

korytowanie na gł. 60cm z wywozem urobku

formowanie i zagęszczenie pobocza z kruszywa łamanego 0/31,5mm

INKOM Usługi Inżynierskie Jakub Bednarczyk ul. Leśna 4b, 57-410 Ścinawka Średnia			
Zespół projektowy	mgr inż. Paweł Słezak upr. Nr 82/DOŚ/03, 187/DOŚ/10	 	Branża DROGOWA
	mgr inż. Jakub Bednarczyk		
Inwestor	Gmina Radków, ul. Rynek 1, 57-420 Radków		Stadium PB
Zadanie	Przebudowa odcinka drogi gminnej, dz nr 774, 58/2 w Ścinawce Średniej, km 0+000 - 0+500	Data maj 2023	Nr rys. 2
PRZEKROJE KONSTRUKCYJNE			Skala 1:25

DECYZJA

Na podstawie art. 24 ust. 1 pkt 2 ustawy z dnia 15 grudnia 2000 r. o samorządach zawodowych architektów, inżynierów budownictwa oraz urbanistów (Dz.U. z 2001r. Nr 5, poz. 42, z późn. zm.), art. 13 ust. 1 pkt 1, art. 14 ust. 1 pkt 2 ustawy z dnia 7 lipca 1994 r. Prawo budowlane (Dz.U. z 2003 r. Nr 207, poz. 2016) oraz § 9 ust. 1 rozporządzenia Ministra Gospodarki Przemysłu i Budownictwa z dnia 30 grudnia 1994 r. w sprawie samodzielnych funkcji technicznych w budownictwie (Dz.U. z 1995 r. Nr 8, poz. 38, z późn. zm.), w związku z art. 104 Kodeksu postępowania administracyjnego (Dz.U. z 2000 r. Nr 98, poz. 1071, z późn. zm.)

Okręgowa Komisja Kwalifikacyjna DOIIB

n a d a j e

Paweł Bartosz Ślęzak

magister inżynier z kierunku budownictwo

urodzony dnia 8 sierpnia 1974 r. w Bystrzycy Kłodzkiej

UPRAWNIENIA BUDOWLANE
numer ewidencyjny 82/DOS/03

do projektowania bez ograniczeń
w specjalności konstrukcyjno-budowlanej

UZASADNIENIE

Okręgowa Komisja Kwalifikacyjna Dolnośląskiej Okręgowej Izby Inżynierów Budownictwa we Wrocławiu na podstawie protokołów z postępowania kwalifikacyjnego oraz z przeprowadzonego egzaminu, uchwała Nr 9/OKK/03 z dnia 18 grudnia 2003 r. stwierdziła, że Pan Paweł Bartosz Ślęzak posiada wymagane wykształcenie i praktykę zawodową oraz uzyskał pozytywny wynik egzaminu - konieczne do uzyskania uprawnień budowlanych do projektowania bez ograniczeń w specjalności konstrukcyjno-budowlanej.

Szczegółowy zakres uprawnień jest określony na odwołanie niniejszej decyzji.

Pouczenie

Zgodnie z art. 12 ust. 7 w/w ustawy Prawo budowlane - podstawę do wykonywania samodzielnych funkcji technicznych w budownictwie stanowi wpis do centralnego rejestru Głównego Inspektora Nadzoru Budowlanego oraz wpis na liście członków właściciel Izby samorządu zawodowego.

Od niniejszej decyzji służy odwołanie do Krajowej Komisji Kwalifikacyjnej Polskiej Izby Inżynierów Budownictwa w Warszawie, za pośrednictwem Okręgowej Komisji Kwalifikacyjnej DOIIB we Wrocławiu w terminie 14 dni od dnia jej doręczenia.

Skład orzekający OKK
IZBA INŻYNIERÓW BUDOWNICTWA
mgr inż. Bronisław Woślik
Przewodniczący Komisji Kwalifikacyjnej
1. mgr inż. Bronisław Woślik
2. prof. dr inż. Kazimierz Czaplinski
3. mgr inż. Małgorzata Janiaczyk



Przyjmują:
Pan Paweł Bartosz Ślęzak
ul. Asnyka 5
57-500 Bystrzyca Kłodzka
Okręgowa Rada Izby
3. Główny Inspektor
Nadzoru Budowlanego
4. a/a



Zaświadczenie
o numerze weryfikacyjnym:
DOŚ-P65-8YX-JC7 *

Pan Paweł Ślęzak o numerze ewidencyjnym DOŚ/BO/1563/02
adres zamieszkania ul. Asnyka 5, 57-500 Bystrzyca Kłodzka
jest członkiem Dolnośląskiej Okręgowej Izby Inżynierów Budownictwa i posiada wymagane
ubezpieczenie od odpowiedzialności cywilnej.
Niniejsze zaświadczenie jest ważne od 2022-01-01 do 2022-12-31.

Zaświadczenie zostało wygenerowane elektronicznie i opatrzone bezpiecznym podpisem elektronicznym weryfikowanym przy pomocy ważnego kwalifikowanego certyfikatu w dniu 2021-11-30 roku przez:

Janusz Szczepański, Przewodniczący Rady Dolnośląskiej Okręgowej Izby Inżynierów Budownictwa.
(Zgodnie art. 5 ust 2 ustawy z dnia 18 września 2001 r. o podpisie elektronicznym (Dz. U. 2001 Nr 130 poz. 1450) dane w postaci elektronicznej opatrzone bezpiecznym podpisem elektronicznym, weryfikowanym przy pomocy ważnego, kwalifikowanego certyfikatu są równoważne pod względem skutków prawnych dokumentom opatrzonym podpisami własnoręcznymi)

* Weryfikację poprawności danych w niniejszym zaświadczeniu można sprawdzić za pomocą numeru weryfikacyjnego zaświadczenia na stronie Polskiej Izby Inżynierów Budownictwa www.pib.org.pl lub kontaktując się z biurem właściwej Okręgowej Izby Inżynierów Budownictwa.



DOLNOŚLĄSKA
OKRĘGOWA
I Z B A
INŻYNIERÓW
BUDOWNICTWA

Pan Paweł Bartosz Słezak jest upoważniony:
I. w szczególności konstrukcyjno-budowlanej - na podstawie art. 12 ust. 1 pkt 1 i art. 13 ust. 4 ustawy Prawo budowlane, w związku z § 4 ust. 2 rozporządzenia MGPIB z dnia 30 grudnia 1984r. w sprawie samodzielnych funkcji technicznych w budownictwie - do:
- projektowania, sprawdzania projektów budowlanych i sprawowania nadzoru autorskiego,
- sprawowania kontroli technicznej utrzymania obiektów budowlanych bez ograniczeń.

II. Zgodnie z § 5 ust. 3d w związku z ust. 3a pkt 1 i ust. 2b pkt 1 w/w rozporządzenia MGPIB, - niniejsze uprawnienia budowlane, uprawniają również do projektowania:

- a) dróg wewnętrznych,
- b) dróg dojazdowych (D), dróg lokalnych (L), dróg zbiorczych (Z), w rozumieniu przepisów w sprawie warunków technicznych, jakim powinny odpowiadać drogi publiczne i ich usytuowanie,
- c) dróg nie przeznaczonych do ruchu nazemnego i postoiu statków powietrznych na terenie lotnisk,
- d) dróg o nawierzchni gruntowej lub trawiastej przeznaczonych do ruchu nazemnego i postoiu statków powietrznych na terenie lotnisk,
- e) zbiorników budowlanych, o których mowa w lit. a)-c),
- f) budowy, przebudowy i remontu jednoprzęsłowych mostów, wiaduktów, estakad i kładek o rozpiętości przęsła do 20 m,
- g) budowy mostów składanych według stosownych instrukcji,
- h) budowy rusztowań i kładek roboczych,
- i) zbiorników obiektów budowlanych, o których mowa w lit. f)-h) niewymagających uwzględnienia wpływów eksploatacji górniczej.

III. Niniejsze uprawnienia, zgodnie z § 2 powołanego na wstępie rozporządzenia MGPIB, nie obejmują działalności zawodowej w zakresie projektowania i budowy:

- instalacji urządzeń technicznych służących do utrzymania ruchu i transportu kolejowego,
- urządzeń transportowych linowych i linowo-terenowych służących do publicznego przewozu osób w celach turystyczno-sportowych.

INKOM Usługi Inżynierskie
Jakub Bodnarczyk
57-410 Ścinawka Średnia, ul. ...
NIP 8851573421, REGON 367678999
tel. 608 886 338

20 podpis z org
INKOM Usługi Inżynierskie
Jakub Bodnarczyk
57-410 Ścinawka Średnia, ul. ...
NIP 8851573421, REGON 367678999
tel. 608 886 338

50-114 Wrocław, ul. Odrzańska 22, tel. +48 71 337-62-30
fax +48 71 337-62-40, www.dok.kpk.org.pl, e-mail: dok@pkb.org.pl
Okręgowa Komisja Kwalifikacyjna tel. +48 71 337-62-50

Wrocław, dnia 17 listopada 2006r.

OKK-841/06

Pan
Paweł Bartosz Słezak
ul. Asnyka 5
57-500 Bystrzyca Kłodzka

DECYZJA

Na podstawie art. 155 § 1 w związku z art. 154 § 2 ustawy z dnia 14 czerwca 1960r. Kodeks postępowania administracyjnego (Dz. U. z 2000r., Nr 98, poz. 1071, z późn. zm.) po rozpatrzeniu wniosku Pana Pawła Bartosza Słezaka z dnia 14.11.2006r. w sprawie zmiany decyzji numer ewidencyjny 82/DOŚ/03 z dnia 18.12.2003r. wydanej przez Okręgową Komisję Kwalifikacyjną Dolnośląskiej Okręgowej Izby Inżynierów Budownictwa, upoważniającej do projektowania bez ograniczeń w specjalności konstrukcyjno-budowlanej, w części dotyczącej możliwości sporządzania projektów zagospodarowania działki i terenu

zmienia się przedmiotową decyzję w ten sposób, że:

1. dotychczasowe rozstrzygnięcie oznacza się pkt 1,
2. dodaje się pkt 2 w brzmieniu: „Powyższe uprawnienia stanowią podstawę do sporządzania projektów zagospodarowania działki i terenu, w zakresie tej specjalności

UZASADNIENIE

W związku z uwzględnieniem w całości wniosku strony, na podstawie art. 107 § 4 Kodeksu postępowania administracyjnego odstępuje się od uzasadnienia niniejszej decyzji.

POUCZENIE

Od niniejszej decyzji służy odwołanie do Krajowej Komisji Kwalifikacyjnej Polskiej Izby Inżynierów Budownictwa w Warszawie, ul. Świętokrzyska 14a, 00-050 Warszawa, za pośrednictwem Okręgowej Komisji Kwalifikacyjnej Dolnośląskiej Okręgowej Izby Inżynierów Budownictwa we Wrocławiu, w terminie czternastu dni od dnia jej doręczenia.

Zespół Kwalifikacyjny PKK
DOLNOŚLĄSKA OKRĘGOWA IZBA INŻYNIERÓW BUDOWNICTWA
MGR inż. Jakub Bodnarczyk
Przewodniczący Komisji Kwalifikacyjnej
1. mgr inż. Szymon Woślik
2. prof. dr inż. Kazimierz Czaplinski
3. mgr inż. Małgorzata Janiaczyk



Otrzymują:
1) Pan Paweł Bartosz Słezak
ul. Asnyka 5
57-500 Bystrzyca Kłodzka
2) a/a

KONTO W: BANK MILLENNIUM S.A.
NR 81 1160 2202 0000 0000 3484 6499

NIP: 897-16-78-441
REGON: 932628689

