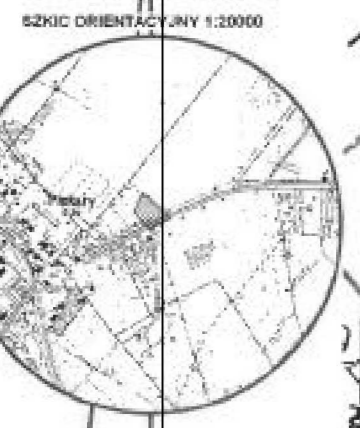
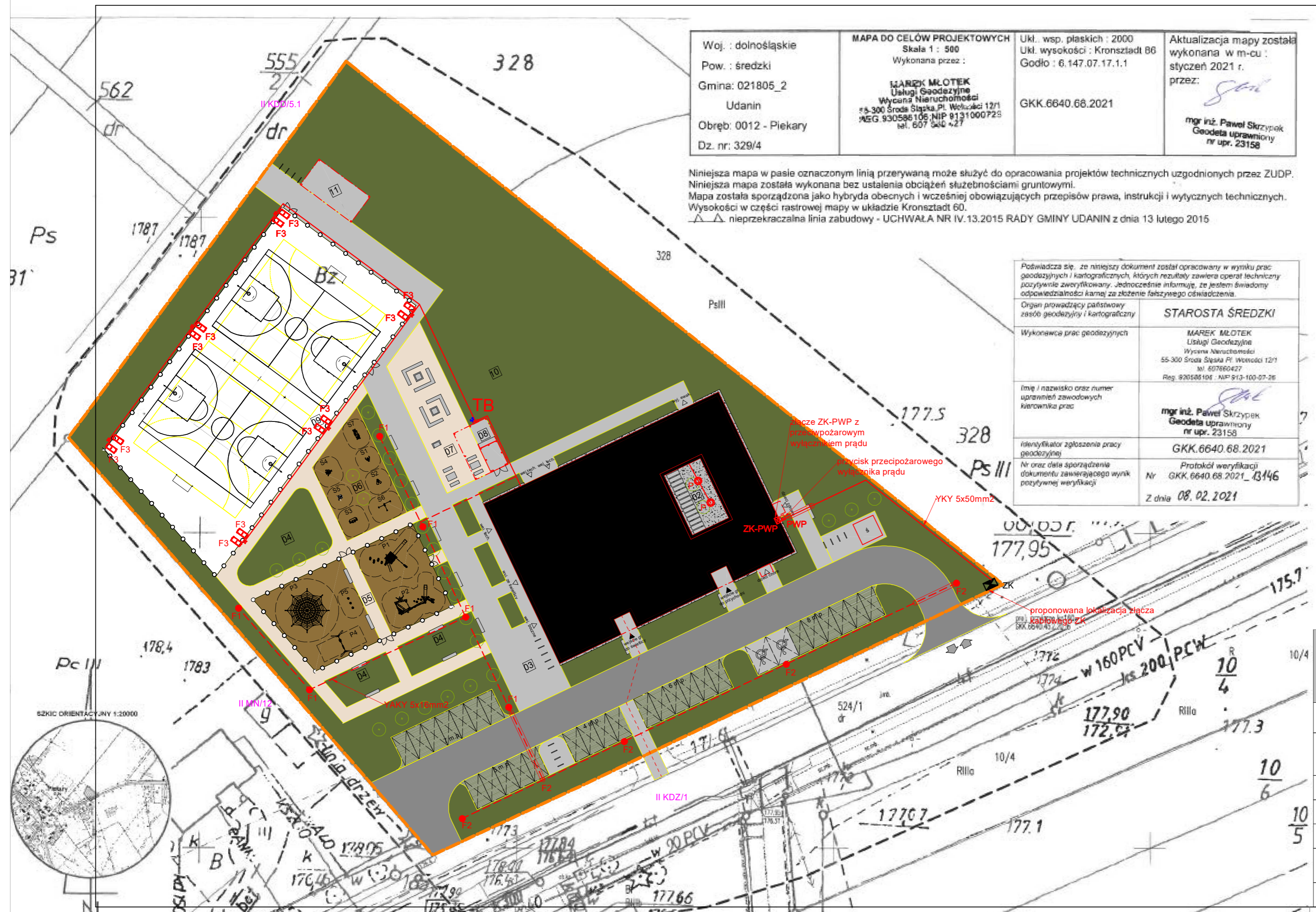
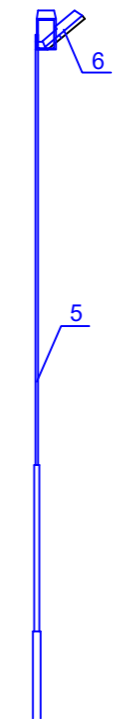


Woj. : dolnośląskie Pow. : średzki Gmina: 021805_2 Udanin Obręb: 0012 - Piekary Dz. nr: 329/4	MAPA DO CELÓW PROJEKTOWYCH Skala 1 : 500 Wykonana przez : MAREK MŁOTEK Usługi Geodezyjne Wycena Nieruchomości 55-300 Środa Śląska, PL, Wolności 12/1 REG. 930596106, NIP 9131000723 tel. 607 540 427	Ukl. wsp. płaskich : 2000 Ukl. wysokości : Kronsztadt 86 Godło : 6.147.07.17.1.1 GKK.6640.68.2021	Aktualizacja mapy została wykonana w m-cu : styczeń 2021 r. przez: <i>Jan</i> mgr inż. Paweł Skrzypiek Geodeta uprawniony nr upr. 23158
--	--	--	---

Niniejsza mapa w pasie oznaczonym linią przerywaną może służyć do opracowania projektów technicznych uzgodnionych przez ZUDP.
Niniejsza mapa została wykonana bez ustalenia obciążeń służebnościami gruntowymi.
Mapa została sporządzona jako hybryda obecnych i wcześniej obowiązujących przepisów prawa, instrukcji i wytycznych technicznych.
Wysokości w części rastrowej mapy w układzie Kronsztadt 60.
▲ ▲ nieprzekraczalna linia zabudowy - UCHWAŁA NR IV.13.2015 RADY GMINY UDANIN z dnia 13 lutego 2015

Poświadczam, że niniejszy dokument został opracowany w wyniku prac geodezyjnych i kartograficznych, których rezultaty zawiera operat techniczny pozytywnie zweryfikowany. Jednocześnie informuję, że jestem świadomy odpowiedzialności karniej za złożenie fałszywego oświadczenia.	
Organ prowadzący państwowy zespół geodezyjny i kartograficzny	STAROSTA ŚREDZKI
Wykonawca prac geodezyjnych	MAREK MŁOTEK Usługi Geodezyjne Wycena Nieruchomości 55-300 Środa Śląska, PL, Wolności 12/1 tel. 607860427 Reg. 930596106 : NIP 913-100-07-26
Imię i nazwisko oraz numer uprawnień zawodowych kierownika prac	<i>Jan</i> mgr inż. Paweł Skrzypiek Geodeta uprawniony nr upr. 23158
Identyfikator zgłoszenia pracy geodezyjnej	GKK.6640.68.2021
Nr oraz data sporządzenia dokumentu zawierającego wynik pozytywnej weryfikacji	Protokół weryfikacji Nr GKK.6640.68.2021_13146 Z dnia 08.02.2021

LEGENDA	
SYMBOL	OPIS TECHNICZNY
	gniazdo z wyłącznikiem 0-1 IP 44 16A 3P+Z+N 400V + 2 gniazda 230V + kluczyk
F1	Oprawa parkowa h=3m IK10 IP66 LED 27W 3500lm 4000K + czujnik zmierzchu
F2	Oprawa zewnętrzna kolumnowa LED klasa II 55W 6200lm 5700K IP66 IK09
F3	Naświetlacz led 4000K 27990lm IP66 RA>70 IK08 kla. ochr. II, 239w,
	Słup oświetleniowy CN 10/4/76/f250, z głowicą OZ-2, h=10,0m, fundament betonowy B-150 wym.40x45x120cm,wg rozwiązań systemowych elmonter lub równoważnych
	Rura osłonowa np. DVK110
P	Oprawa LED montowana w podłożu IK08 IP67 4000K 10W 850lm 25°



 siedziba: ul. Pólna 28, 63-760 Zduny, tel.: 0 62 72 15 694, fax.: 0 62 72 15 795 pracownia: ul. Ciepła 15a/27, 50-524 Wrocław, tel./fax.: 0 71 78 28 794 NIP: 621-000-19-77, REGON: 250522319	
projekt:	Budowa Centrum Usług Społeczno- Zdrowotnych w Piekarach wraz z niezbędną infrastrukturą
adres:	dz. nr 329/4, obręb ewidencyjny 0012 Piekary, jednostka ewidencyjna 021805_2 Udanin, gmina Udanin, powiat średzki, województwo dolnośląskie
projektant:	mgr inż. arch. Wojciech Gąsiorek nr upr. WKP/0392/PWOE/12
asystent:	inż. Sebastian Drajser
sprawdzający:	mgr inż. Krzysztof Just nr upr. WKP/0175/POOE/09
temat rysunku:	Plan zagospodarowania terenu
branża:	elektryczna
data:	czerwiec 2021
stadium:	PW
rewizja:	-
skala:	1:500
nr rys.:	IE-PZT