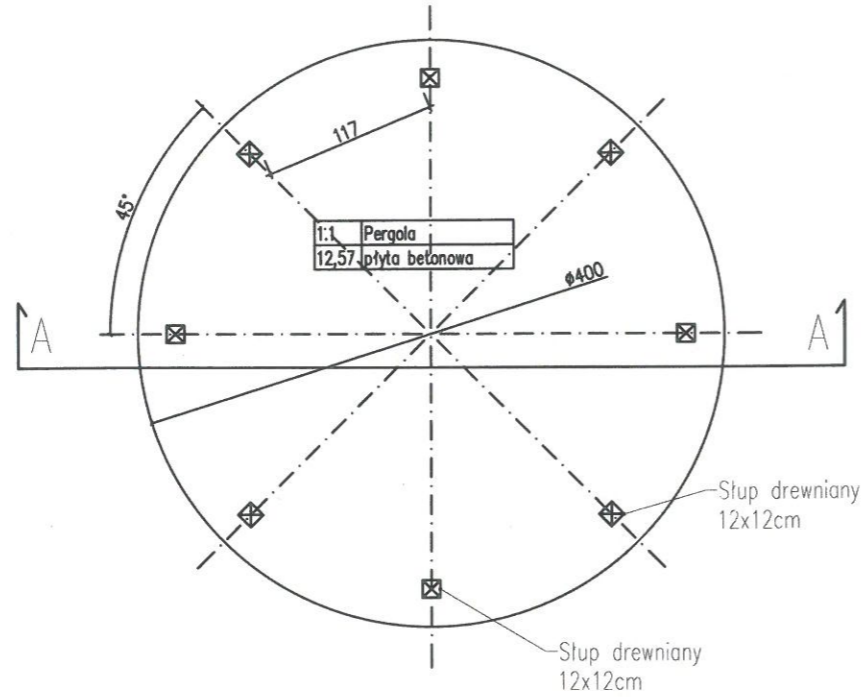
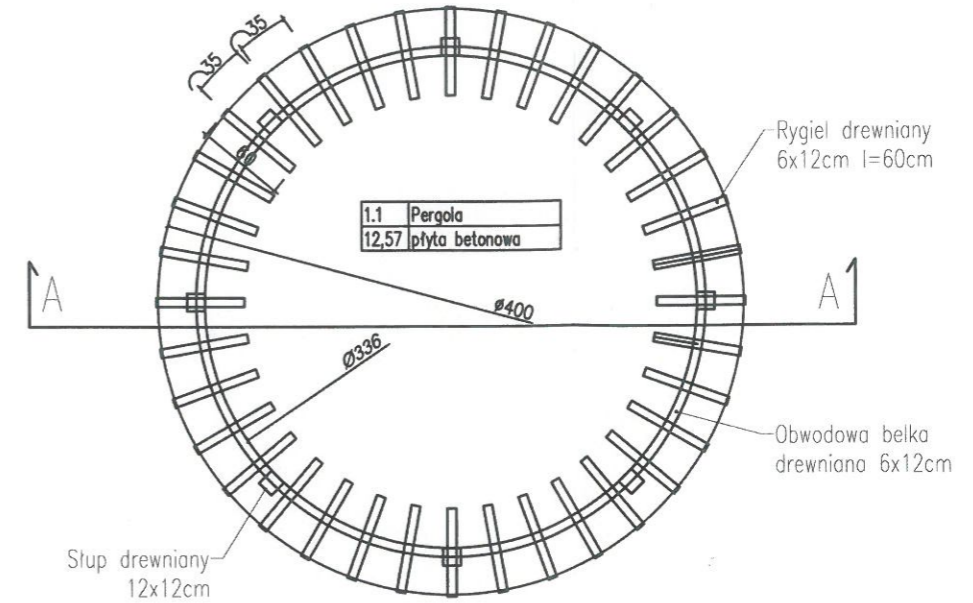


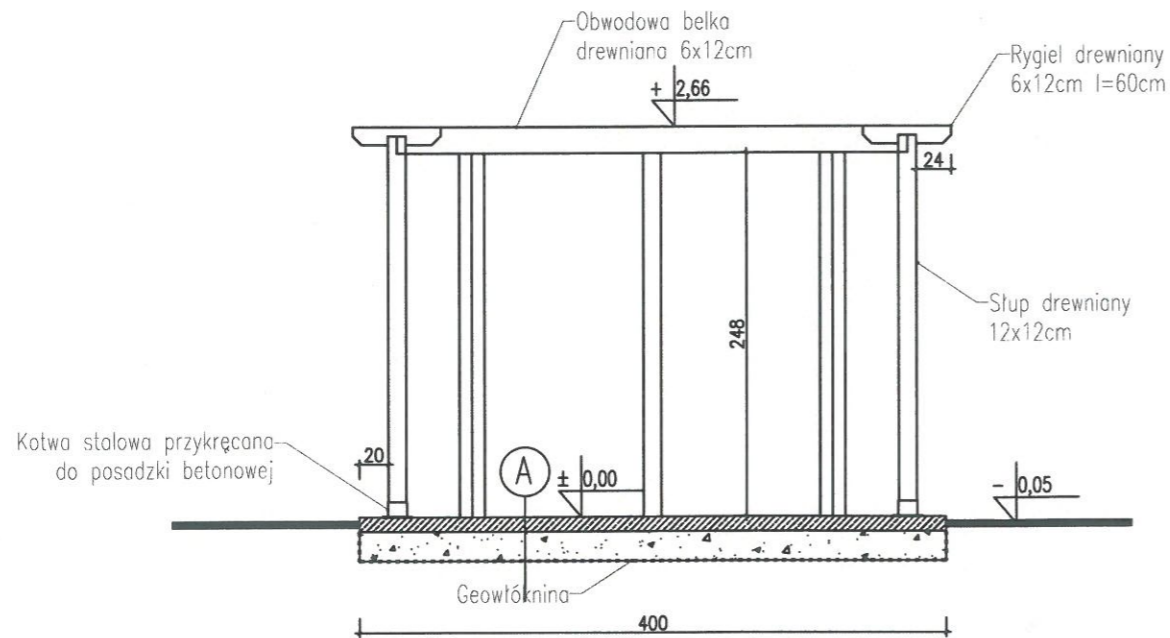
RZUT PRZYZIEMIA



WIDOK Z GÓRY



PRZEKRÓJ A-A



A

| | |
|--|-------|
| Płyta betonowa C20/25 W8 zbrojona włóknem | 10cm |
| Projektowana wymiana gruntu na pospółkę zagęszczaną warstwami co 15 cm | 30 cm |
| Geowłóknina | |
| Grunt rodzimy | |

UWAGA:
Rozmieszczenie słupów dostosować do przebiegu ścieżek w celu umożliwienia bezkolizyjnego ruchu osób.

DREWNO KONSTRUKCYJNE C24

| | | |
|--|-----------------------|-------------------------------|
| <p>PRACOWNIA PROJEKTOWA RK PROJEKT</p> <p>ul. Dworcowa 12a tel. 669 155 907 48-250 Głogówek e mail: rkalamarz@o2.pl</p> | | |
| Projektant architektura: inż. Sylwester Kalamarz | Nr upraw. 71/70 Op | podpis: <i>[Signature]</i> |
| Inwestor: Gmina Prószków ul. Opolska 17 46-060 Prószków | | |
| Nazwa zamierzenia budowlanego: Zagospodarowanie terenu parku we wsi Jaśkowice | | |
| Lokalizacja: Wojwództwo: Opolskie, Powiat: Opolski, Gmina: Prószków 46-060 Jaśkowice Nazwa i nr obrębu ewidencyjnego: Jaśkowice Numer działki ewidencyjnej: 736/183 k.m.1 | | |
| Tytuł rysunku: Pergola | | |
| Skala: 1:50 | Format: A3 | Faza: Projekt Budowlany |
| Nr projektu: 2120 | Nr rysunku: 3 | Data: 27.12.2021 r. |
| | | Revizja: A |