

200/1

329/1

RZECZOZNAWCA DO SPRAW
ZABEZPIECZEN PRZECIWOŻAROWYCH
mgr inż. Waldemar Krząstek pr. upr. 225/98
Wrocław dn. 05.06.2018
Zgodność projektu z wymogami ochrony
przeciwpożarowej stwierdzam
bez uwag z uwagami

licza się, że niniejszy dokument został opracowany
wyniku prac geodezyjnych i kartograficznych,
ich rezultaty zawiera operat techniczny wpisany
w ewidencji materiałów państwowego zasobu
geodezyjnego i kartograficznego

Wydawca państwowy zasób kartograficzny	STAROSTA OŁAWSKI
Ewidencyjny numer operatu technicznego	P.0215.2017.1729
Numer operatu technicznego materiałów zasobu	2017 -10- 0 5
Podpis osoby odpowiedzialnej organ	Z up. STAROSTY

mgr inż. Marek Konefal
Wydział Geodezji i Kartografii-Powiatowego
Ośrodka Dokumentacji Geodezyjnej i Kartograficznej

Poświadczam, że niniejsza mapa jest zgodna z oryginałem
przyjętym do zasobu PODGiK przez Starostę Oławskiego




ZA ZGODNOŚĆ
Z ORYGINAŁEM

mgr inż. Waldemar Krząstek
uprawnienia budowlane do projektowania bez ograniczeń
w specjalności instalacyjnej w zakresie sieci, instalacji
i urządzeń ciepłych, wentylacyjnych, gazowych,
wodociągowych i kanalizacyjnych
NUMER EWIDENCYJNY WKP/0265/POOS/06

LEGENDA

- projektowana sieć wodociągowa
- projektowany hydrant / projektowana zasuwa
- oznaczenie działki inwestycyjnej
- zasięg hydrantów ppoż o promieniu = 75m

NA MAPIE UWZGLĘDNIONO LINIE ROZGRANICZAJĄCE TERENY O RÓŻNYM PRZEZNACZENIU LUB RÓŻNYCH ZASADACH ZAGOSPODAROWANIA ZGODNIE Z "MIEJSCOWYM PLANEM ZAGOSPODAROWANIA PRZESTRZENNEGO DLA TERENU POŁOŻONEGO W OBRĘBIE WSI JANKOWICE, MARCINKOWICE W GMINIE OŁAWA" PRZYJĘTEGO UCHWAŁĄ NR XLV/279/2017 PRZEZ RADĘ GMINY OŁAWA.

	Biuro Projektowe: Pro-Plan Inżynieria ul. Swojczycka 38 pok.224, 51-501 Wrocław		Faza:	PB
	Inwestor: Gmina Oława Pl. Marszałka Józefa Piłsudskiego 28, 55-200 Oława		Branża:	sanitarna
Projektant: mgr inż. Waldemar Krząstek uprawnienia sanitarne nr WKP/0265/POOS/06	Podpis: 	Nazwa inwestycji: Rozbudowa sieci wodociągowej wraz odgałęzieniami do granic działek w Jankowicach Gmina Oława	Data:	01.2018
Sprawdzający: mgr inż. Ryszard Musiał uprawnienia sanitarne nr 256/Gd/72	Podpis: 		Skala:	1:500
Opracowanie:		Nazwa rysunku: Projekt zagospodarowania terenu	Nr rys:	2.1

R
RIVa

**RZECZOZNAWCA DO SPRAW
ZABEZPIECZEN PRZECIWOŻAROWYCH**

mgr inż. Waldemar Kurzaj nr wpz. 225/93
Wrocław dn. 05.06.2018

Zgodność projektu z wymogami ochrony
przeciwpożarowej stwierdzam
bez uwag z uwagami

285/18
Kur

R
RIVa

W niniejszym dokumencie zostały opracowane
warunki techniczne i kartograficzne,
które zawiera operat techniczny wpisany
w ewidencję państwowego zasobu
nieruchomości i kartograficznego

Wydział Zasobów	STAROSTA OLAWSKI
Numer sprawy	P.0215.2017.1736
Numer sprawy	2017-10-05
Wydział	Z up. STAROSTY
Podpis	mgr inż. Marek Konefal NACZELNIK Wydziału Geodezji i Kartografii Powiatowego Ośrodka Dokumentacji Geodezycznej i Kartograficznej

LEGENDA

- projektowana sieć wodociągowa
- projektowany hydrant / projektowana zasuwa
- oznaczenie działki inwestycyjnej
- zasięg hydrantów ppoż o promieniu = 75m

R
RIVb

Wzrost jest zgodna z oryginałem
i przez Starostę Oławskiego

mgr inż. Waldemar Krząstek
projektowania bez ograniczeń
w zakresie sieci, instalacji
entylacyjnych, gazowych,
i i kanalizacyjnych
INNY WKP/0265/POOS/06

R
RIV

NA MAPIE UWZGLĘDNIONO LINIE ROZGRANICZAJĄCE TERENY O RÓŻNYM PRZEZNACZENIU LUB RÓŻNYCH ZASADACH
ZAGOSPODAROWANIA ZGODNIE Z "MIEJSCOWYM PLANEM ZAGOSPODAROWANIA PRZESTRZENNEGO DLA TERENU
POŁOŻONEGO W OBRĘBIE WSI JANKOWICE, MARCINKOWICE W GMINIE OLAWA" PRZYJĘTEGO UCHWAŁĄ NR
XLVI/279/2017 PRZEZ RADĘ GMINY OLAWA.

	Biuro Projektowe: Pro-Plan Inżynieria ul. Swojczycka 38 pok.224, 51-501 Wrocław		Faza: PB
	Inwestor: Gmina Olawa Pl. Marszałka Józefa Piłsudskiego 28, 55-200 Olawa		Branda: sanitarna
Projektant: mgr inż. Waldemar Krząstek uprawnienia sanitarne nr WKP/0265/POOS/06	Podpis: 	Nazwa inwestycji: Rozbudowa sieci wodociągowej wraz odgałęzieniami do granic działek w Jankowicach Gmina Olawa	Data: 01.2018
Sprawdzający: mgr inż. Ryszard Musiał uprawnienia sanitarne nr 256/Gd/72	Podpis: 		Skala: 1:500
Opracowanie:		Nazwa rysunku: Projekt zagospodarowania terenu	Nr rys.: 2.2

130