



DOKUMENACJA DO ZGŁOSZENIA

INWESTOR	Gmina Wiejska Aleksandrów Kujawski
ADRES	ul. Słowackiego 12, 87-700 Aleksandrów Kujawski
NAZWA ZAMERZENIA BUDOWLANEGO	„Doposażenie placu zabaw w m. Wólka w urządzenie zabawowe”
ADRES INWESTYCJI	m. Wólka , 87-700 Aleksandrów Kujawski
NR DZIAŁKI, OBRĘB EWIDENCYJNY	: dz. nr 59/3, obręb Wólka, gm. Aleksandrów Kujawski

ZESPOŁ PROJEKTOWY	SPECJALNOŚĆ/NR UPRAWNIEŃ	PODPIS
PROJEKTANT: inż. Bartłomiej Bartczak	KONSTRUKCYJNO-BUDOWLANA KUP/0029/PWOK/09	



DATA OPRACOWANIA	Lipiec 2024
EGZEMPLARZ	III

SPIS TREŚCI:

I. ZAŁĄCZNIKI DO ZGŁOSZENIA

1. Kopia decyzji o nadaniu projektantom wszystkich specjalności uprawnień budowlanych w odpowiedniej specjalności, poświadczona za zgodność z oryginałem przez sporządzającego projekt,
2. Kopia zaświadczenia o przynależności projektantów wszystkich specjalności do właściwej izby samorządu zawodowego,

II. CZĘŚĆ OPISOWA :

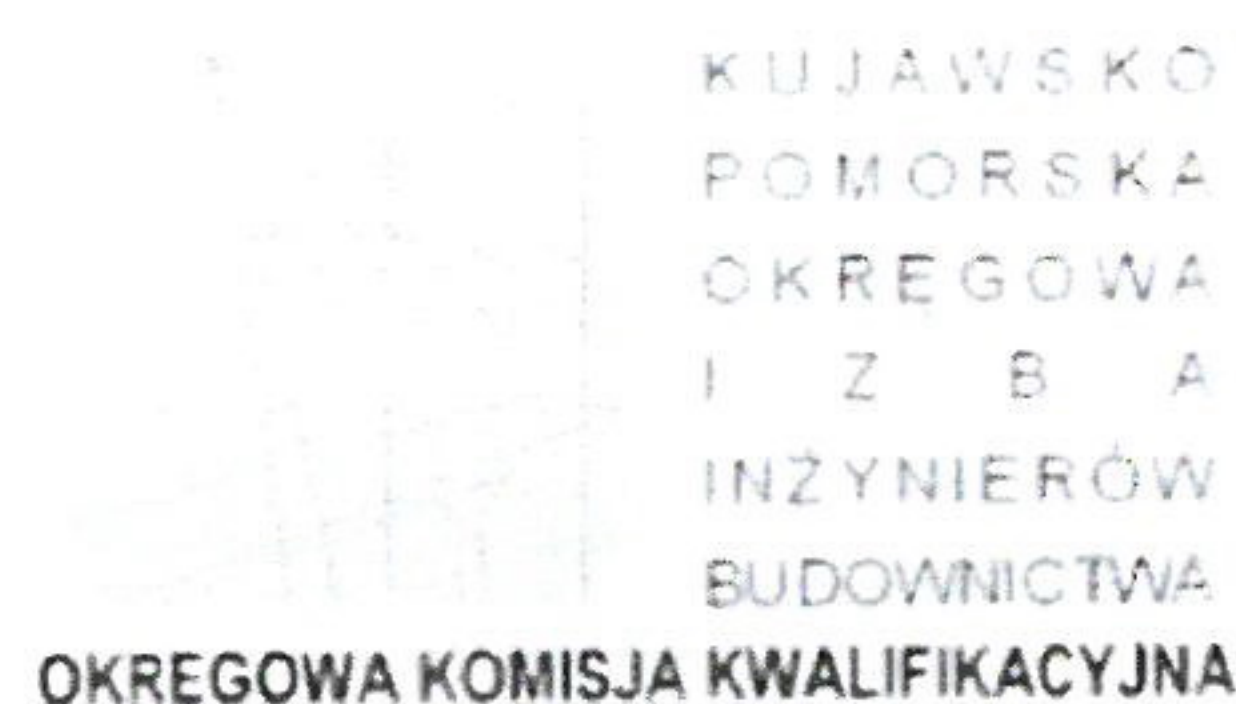
1. Temat opracowania,
2. Podstawa opracowania,
3. Dane liczbowe,
4. Warunki geotechniczne posadowienia,
5. Dane liczbowe
6. Zakres robót,
7. Ochrona Konserwatorska,
8. Wpływ inwestycji na środowisko,
9. Zagrożenia dla środowiska i ludzi,
10. Wykaz urządzeń projektowanych,
11. Uwagi końce.

III. CZĘŚĆ RYSUNKOWA

1. Projekt zagospodarowania terenu .



I. Uprawnienia + izba



Sygn. akt: KUPOIIB/KK-0054-0024/09
KUPOIIB/KK-0055-0048/09

Bydgoszcz, dnia 02 czerwca 2009 r.

DECYZJA

Na podstawie art. 24 ust. 1 pkt 2 ustawy z dnia 15 grudnia 2000 r. o samorządach zawodowych architektów, inżynierów budownictwa oraz urbanistów (Dz. U. z 2001 r. Nr 5, poz. 42, z późn. zm.), art. 13 ust. 1 pkt 1 i 2 i ust. 2, art. 14 ust. 1 pkt 2 i ust. 3 pkt 1 i 3 ustawy z dnia 7 lipca 1994 r. Prawo budowlane (Dz. U. z 2006 r. Nr 156, poz. 1118, z późn. zm.) w związku z art. 5 ustawy z dnia 28 lipca 2005 r. o zmianie ustawy – Prawo budowlane oraz o zmianie niektórych innych ustaw (Dz. U. z 2005 r. Nr 163, poz. 1364) oraz § 12 pkt 1 rozporządzenia Ministra Infrastruktury z dnia 18 maja 2005 r. w sprawie samodzielnych funkcji technicznych w budownictwie (Dz. U. Nr 96, poz. 817) w związku z art. 104 Kodeksu postępowania administracyjnego (Dz. U. z 2000 r. Nr 98, poz. 1071, z późn. zm.)

**Okręgowa Komisja Kwalifikacyjna
n a d a j e**

Panu Bartłomiejowi Bartczak
inżynierowi o kierunku budownictwo
urodzonemu dnia 02 marca 1977 r. w Aleksandrowie Kujawskim

UPRAWNIENIA BUDOWLANE

numer ewidencyjny KUP/0029/PWOK/09

**do projektowania i kierowania robotami budowlanymi bez ograniczeń
w specjalności konstrukcyjno - budowlanej**

UZASADNIENIE

W związku z uwzględnieniem w całości żądania strony, na podstawie art. 107 § 4 K.p.a. odstępuje się od uzasadnienia decyzji. Zakres nadanych uprawnień budowlanych wskazano na odwrocie decyzji.

Pouczenie

Od niniejszej decyzji służy odwołanie do Krajowej Komisji Kwalifikacyjnej Polskiej Izby Inżynierów Budownictwa w Warszawie, za pośrednictwem Okręgowej Komisji Kwalifikacyjnej KUPOIIB w Bydgoszczy w terminie 14 dni od dnia jej doręczenia.

**Skład Orzekający
Okręgowej Komisji Kwalifikacyjnej**

mgr inż. Witold Przybylski

mgr inż. Andrzej Mańkowski

inż. Franciszek Szypliński

Otrzymują:

1. Pan Bartłomiej Bartczak
ul. St. Moniuszki 4
87-700 Aleksandrów Kujawski
2. Okręgowa Rada Izby
3. Główny Inspektor
Nadzoru Budowlanego
4. a/a



ZA ZGODNOŚĆ Z ORYGINAŁEM


Szczegółowy zakres uprawnień budowlanych

Na podstawie art. 12 ust. 1 pkt 1 i 2 i art. 13 ust. 3 i 4 ustawy Prawo budowlane w związku z § 3 ust. 1 i § 17 ust. 1 pkt 1 i 2 rozporządzenia Ministra Infrastruktury z dnia 18 maja 2005 r. w sprawie samodzielnych funkcji technicznych w budownictwie **Pan Bartłomiej Bartczak** jest uprawniony w specjalności **konstrukcyjno - budowlanej** do:

- projektowania obiektu budowlanego w zakresie sporządzania projektu architektoniczno - budowlanego w odniesieniu do konstrukcji obiektu,
 - sporządzania projektu zagospodarowania działki lub terenu, w zakresie specjalności konstrukcyjno - budowlanej,
 - sprawdzania projektów architektoniczno - budowlanych i sprawowania nadzoru autorskiego,
 - kierowania budową lub innymi robotami budowlanymi w odniesieniu do konstrukcji obiektu oraz architektury obiektu,
 - kierowania wytwarzaniem konstrukcyjnych elementów budowlanych oraz nadzoru i kontroli technicznej wytwarzania tych elementów,
 - wykonywania nadzoru inwestorskiego
 - sprawowania kontroli technicznej utrzymania obiektów budowlanych
- bez ograniczeń.**

PRZEWODNICZĄCY
OKRĘGOWEJ KOMISJI Kwalifikacyjnej
KUPONIA W BYDGOSZCZY
mgr inż. Witold Przybylski

ZA ZGODNOŚĆ Z ORYGINAŁEM



Zaświadczenie

o numerze weryfikacyjnym:

KUP-PIX-TLH-63S *

Pan Bartłomiej Bartczak o numerze ewidencyjnym KUP/BO/0182/09
adres zamieszkania ul. Moniuszki 4, 87-700 Aleksandrów Kujawski
jest członkiem Kujawsko-Pomorskiej Okręgowej Izby Inżynierów Budownictwa i posiada
wymagane ubezpieczenie od odpowiedzialności cywilnej.
Niniejsze zaświadczenie jest ważne do dnia 2024-12-31.

Zaświadczenie zostało wygenerowane elektronicznie i opatrzone bezpiecznym podpisem elektronicznym
weryfikowanym przy pomocy ważnego kwalifikowanego certyfikatu w dniu 2023-12-15 roku przez:

Renata Staszak, Przewodniczący Rady Kujawsko-Pomorskiej Okręgowej Izby Inżynierów Budownictwa.

Zgodnie z art. 78¹ K.c.

§ 1. Do zachowania elektronicznej formy czynności prawnej wystarczy złożenie oświadczenia woli w postaci elektronicznej i opatrzenie go
kwalifikowanym podpisem elektronicznym.

§ 2. Oświadczenie woli złożone w formie elektronicznej jest równoważne z oświadczeniem woli złożonym w formie pisemnej.

* Weryfikację poprawności danych w niniejszym zaświadczeniu można sprawdzić za pomocą numeru weryfikacyjnego zaświadczenia na
stronie Polskiej Izby Inżynierów Budownictwa www.piib.org.pl lub kontaktując się z biurem właściwej Okręgowej Izby Inżynierów
Budownictwa.



ZA ZGODNOŚĆ Z ORYGINAŁEM

II.CZĘŚĆ OPISOWA

1. Temat opracowania

Tematem opracowania jest wykonanie projektu doposażenia istniejącego placu zabaw w m. Wólka , dz. nr 59/3, obręb Wólka, gm. Aleksandrów Kujawski w urządzenie zabawowe tj. zjazd linowy.

2. Podstawa opracowania:

- zlecenie Inwestora,
- pomiary inwentaryzacyjne obiektu oraz oględziny terenu,
- mapa sytuacyjna, skala 1:500
- obowiązujące normy i przepisy prawne

3. Charakterystyka terenu

Stan istniejący

Działka o nr ewidencyjnym nr 59/3 jest obecnie zagospodarowana jako plac zabaw na potrzeby społeczności lokalnej. Teren z nawierzchnią trawiastą, bez zadrzewienia, wyposażony w przyłącza oraz ogrodzony. Posesja usytuowana w bezpośrednim sąsiedztwie drogi gminnej.

Stan projektowany:

Projektuje się montaż urządzenia zabawowego tj. zjazd linowy.

4. Warunki geotechniczne posadowienia:

Teren płaski. Lokalne warunki gruntowo – wodne proste I kategorii geotechnicznej.

5. Dane liczbowe

- Powierzchnia analizowanej działki – 1505,00 m²,
- Powierzchnia strefy bezpiecznej – 108,68 m²

6. Zakres robót

- Przygotowanie fundamentów pod montaż urządzenia,
- Dostarczenie oraz montaż urządzenia,
- Zagospodarowanie terenu
- Pielęgnacja zieleni.

7. Ochrona Konserwatorska

Analizowany teren nie leży w strefie ochrony konserwatorskiej, ani nie jest wpisany do



rejestru zabytków.

8. Wpływ eksploatacji górniczej:

Działka nie podlega wpływowi eksploatacji górniczej i nie stwarza zagrożenia dla środowiska.

9. Zagrożenia dla środowiska i ludzi:

- Nie przewiduje się negatywnych - innych od typowych dla tego typu obiektu wpływów na środowisko. Nie przewiduje się zagrożeń dla higieny i zdrowia użytkowników obiektu budowlanego i jego otoczenia.
- projektowana inwestycja w żaden sposób nie wpływa na zanieczyszczenie powietrza, gruntu i wód
- nie zmienia stosunku nasłonecznienia dla działek sąsiednich oraz nie powoduje naruszenia istniejących stosunków wodnych.

10. Wykaz urządzeń projektowanych:

Zjazd linowy



DANE TECHNICZNE:

WYMIARY: **350 x 2500 cm**
WYSOKOŚĆ: **340 cm**
WYSOKOŚĆ UPADKU: **120 cm**
POWIERZCHNIA ZDERZENIA: **440 x 2470 cm**
KONSTRUKCJA: Rury stalowa 88,9/3,3 (6m.b.), rury i profile o różnej średnicy.
ZABEZPIECZENIE KONSTRUKCJI: **Podkład cynkowy**
WYKOŃCZENIE: **lakier poliestrowy, płyta HDPE, sklejka anty-skid,**
FUNDAMENT:



ELEMENTY SKŁADOWE:

- wieża wyższa 1 szt.

- wieża niższa 1 szt.
- podest startowy 1 szt.
- pochylnia 1 szt.
- tyrolka 1 kpl.

Urządzenie zgodne z normą: PN-EN 1176-1:2017-12

11. Uwagi końcowe

Wszystkie wymiary należy dokładnie ustalić na budowie. W przypadku wątpliwości lub niejasności należy odpowiednio niezwłocznie zwrócić się z zapytaniem do projektanta lub/i do dostawcy określonego systemu/materiałów. Wszystkie zastosowane materiały powinny odpowiadać obowiązującym normom oraz posiadać wymagane atesty i certyfikaty oraz nie mogą stanowić zagrożenia dla higieny i zdrowia użytkowników wg wymogów Ustawy "Prawo budowlane" z dnia 7 lipca 1994 roku art. 10 z późniejszymi zmianami.

W zależności od zastosowanych materiałów należy bezwzględnie przestrzegać technologii i wymagań producentów. Prace budowlane należy wykonać z należytą starannością oraz wiedzą i sztuką budowlaną oraz wg odpowiednich norm i specyfikacji technicznej wykonania i odbioru załączonej do projektu.

Występujące w projekcie nazwy handlowe materiałów należy traktować jako przykładowe. Inwestor ma prawo zastosować materiały o nie gorszych parametrach technicznych i użytkowych.

Opracował:

Inż. Bartłomiej Bartczak
upr. bud. KUP/0029/PWOK/09





KOPIA MAPY NUMERYCZNEJ

1:500

Województwo: KUJAWSKO-POMORSKIE
Powiat: ALEKSANDROWSKI
Gmina/Miasto: ALEKSANDRÓW KUJAWSKI
Obręb: WÓŁKA
Ulica: WG. WSKAZANEGO ZAKRESU
Rejestr: GN.Go.6642.1103.2024

Poświadczam się zgodność niniejszej kopii z treścią materiału państwowego zasobu geodezyjnego i kartograficznego.

Organ prowadzący państwowy zasób geodezyjny i kartograficzny STAROSTA ALEKSANDROWSKI

Nazwa materiału zasobu MAPA ZASADNICZA

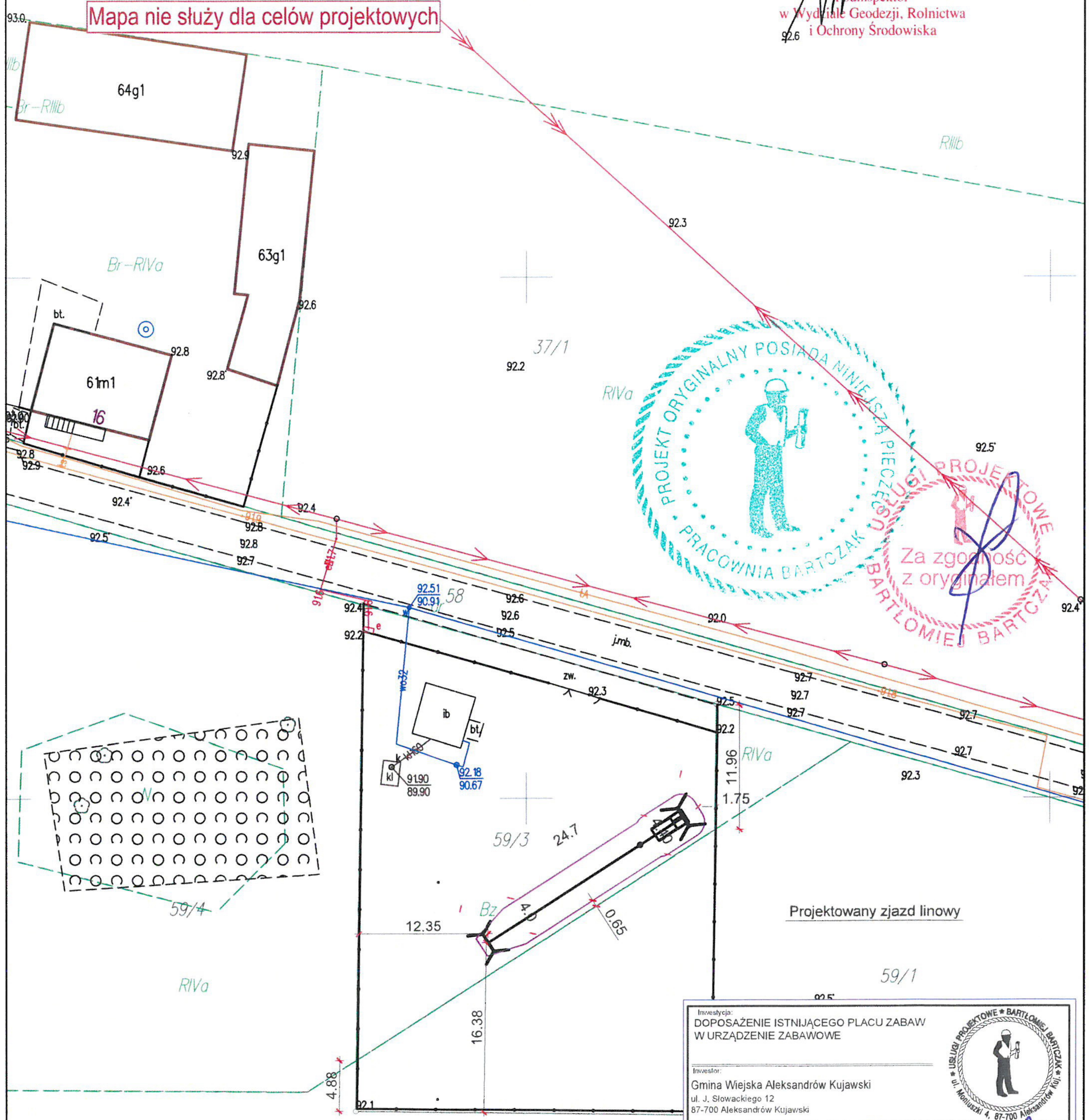
Identyfikator ewidencyjny materiału zasobu GN.Go.6642.1103.2024

Data wykonania kopii 24-06-2024

Imię, nazwisko i podpis osoby reprezentującej organ

Z up. STAROSTY
Ania Wyrąbkiewicz
Inspektor
w Wydziale Geodezji, Rolnictwa
i Ochrony Środowiska

Mapa nie służy dla celów projektowych



Za zgodność z oryginałem

Projektowany zjazd linowy

Inwestycja: DOPOSAŻENIE ISTNIĄCEGO PLACU ZABAW W URZĄDZENIE ZABAWOWE		
Inwestor: Gmina Wiejska Aleksandrów Kujawski ul. J. Słowackiego 12 87-700 Aleksandrów Kujawski		
Adres inwestycji: Wólka, gm. Aleksandrów Kuj. dz. nr 59/3		
Proj. zagospodarowanie terenu: inż. Bartłomiej Bartczak	Nr uprawnień bud.: KUP/0029/PWOK/09	Podpis:
Skala: 1:500	Data: 10.07.2024	Nr rysunku: Z-1