

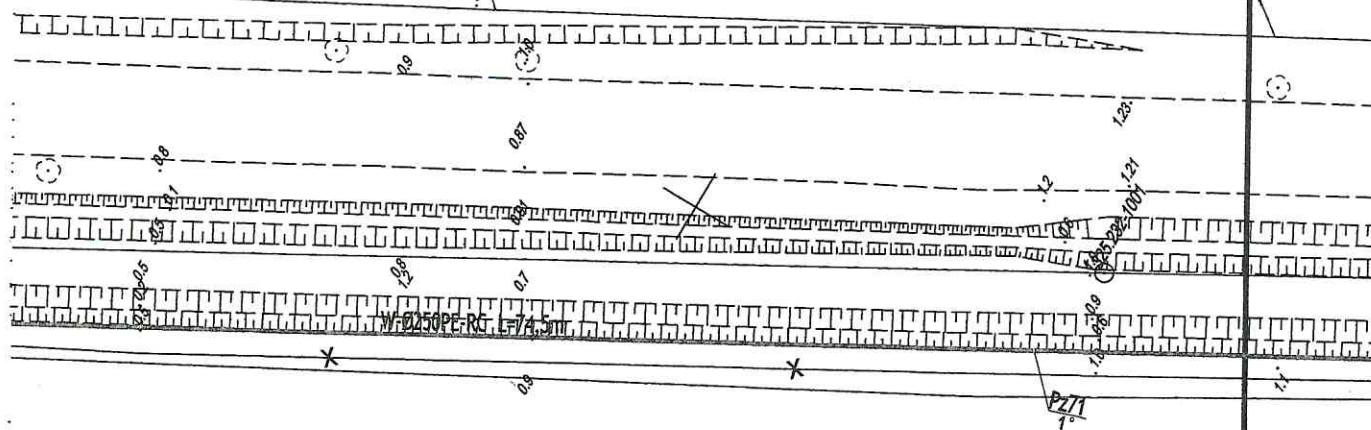
# Projekt budowy sieci wodociągowej CWZ Budowa wodociągu pomiędzy miejscowościami Lubieszewo, gm. Nowy Dwór Gdański, Ostaszewo, gm. Ostaszewo oraz Dworek, gm. Stegna. skala 1:500

Lokalizacja: jed.ew. Nowy Dwór Gdański 221002\_5, Obr. Lubieszewo 0006,  
Dz. nr 198; 202; 197; 137; 63/2; 146; 254; 107/1; 108/2; 109; 110; 111; 132;  
213/4; 213/3; 213/2; 213/1; 213/5; 212; 211/1; 157; 251; 105/1; 104/1; 103;  
149/2; 29; 27; 47/3; 47/4; 42; 8; 30; 31; 35/69; 34/20; 34/21; 32.

jed.ew. Ostaszewo 221003\_2, Obr. Jeziernik 0002, Dz. nr 260; 243; 249/1; 249/4; 244/2.

jed.ew. Ostaszewo 221003\_2 Obr. Ostaszewo 0005, Dz. nr 596; 614/2; 418; 613; 608/5;  
608/4; 607; 606/1; 605; 604/1; 603/1; 601; 598; 421; 452; 420/1; 405/1; 406/3; 406/4; 404/2;  
404/1; 402/1; 403; 167; 248/1; 246; 245; 244; 175; 80; 213; 208; 185; 184/3; 181/2; 182/2; 32; 4/1.

jed.ew. Ostaszewo 221003\_2, Obr. Nowa Kościelnica 0004, Dz. nr 58/4; 58/3; 201/4; 201/2;  
201/1; 148/1; 123; 4. jed.ew. Stegna 221004\_2, Obr. Dworek 0005 Dz. nr 80; 56/3; 38/3.



Orange Polska S.A.

Dostarczanie i Serwis Usług

Dział Ewidencji i Zarządzania Danymi  
o Infrastrukturze 6-Olsztyn

Uzgodniono z zastrzeżeniem uwag  
Wg przekazanego załącznika

Nakładka składowa na kabel OPTO  
Miejscowość Data Podpis  
Gorzyń 25.08.2017

Waldemar Sokołowski

Dział Ewidencji i Zarządzania Danymi  
o Infrastrukturze Olsztyn

Mapa elektroniczna zgodna z mapą do celów projektowych  
wpisaną do zasobów ośrodka geodezyjnego dnia 01.08.2017r.  
pod numerem P.2210.2017.745

Łączy ark. 20

Łączy ark. 21

na podstawie materiałów  
wzrę Gdańskim i wykonanej aktualizacji.

ENIA:

PROJ. SIĘĆ WODOCIĄGOWA

ISTN. SIĘĆ WODOCIĄGOWA DO UNIECZYNNIENIA


ISTN. SIĘĆ WODOCIĄGOWA

ISTN. SIĘĆ KANALIZACJI SANITARNEJ

ISTN. SIĘĆ KANALIZACJI DESZCZOWEJ

ISTN. SIĘĆ ELEKTROENERGETYCZNA

ISTN. SIĘĆ TELETECHNICZNA




## HYDRO-TERM

BIURO PROJEKTOWO-INWESTYCYJNE

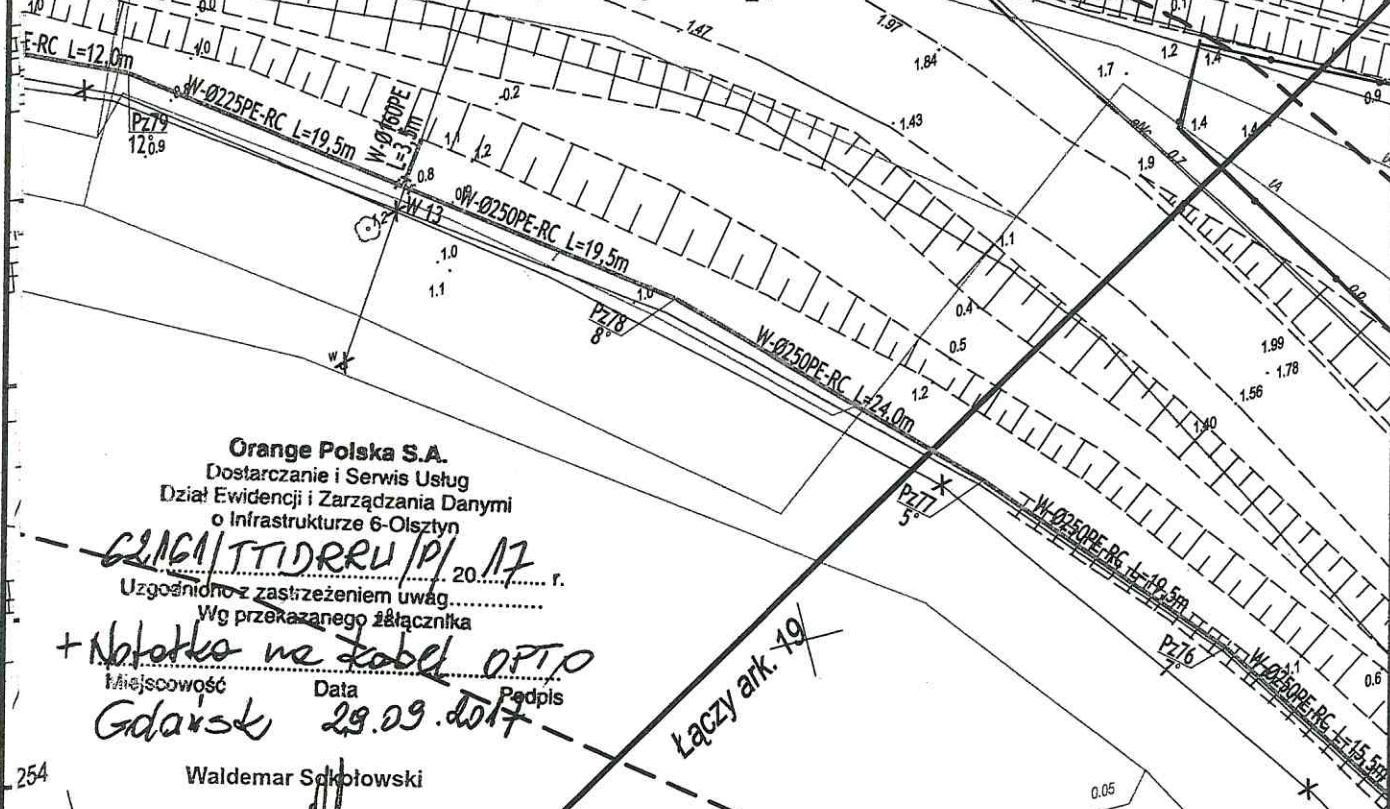
82-200 MALBORK Al. Wojska Polskiego 90A/b tel. (55) 272-70-81 e-mail: biuro@hydroterm.strefa.pl NIP 579-113-23-72

### PLAN ZAGOSPODAROWANIA TERENU

Projekt: Projekt budowy sieci wodociągowej CWZ Budowa wodociągu pomiędzy miejscowościami Lubieszewo, gm. Nowy Dwór Gdański, Ostaszewo, gm. Ostaszewo oraz Dworek, gm. Stegna. Lokalizacja: Lubieszewo, Lubiszyn, Stawiec, gm. Nowy Dwór Gdański Komarówka, Jeziernik, Nowa Kościelnica, Piaskowiec Ostaszewo, gm. Ostaszewo, Dworek, gm. Stegna Inwestor: Centralny Wodociąg Żuławski Sp. z o.o. ul. Warszawska 28A, 82-200 Nowy Dwór Gdański	Branża: Sanitarna	Data: 06.2017r	
	Projektant: mgr inż. A. Papaj upr. 1529/EL/90 Uprawnienia budowlane w specjalności instalacyjno-inżynieryjnej POM/IS/3649/01	Podpis: 	Skala: 1:500
	Asystent: mgr inż. A. Kędra	Podpis: 	Nr Rys. 13
	Sprawdził: inż. J. Popławski upr. POM/0139/POOS/04 Uprawnienia budowlane bez ograniczeń w specjalności instalacyjnej POM/IS/0213/05	Podpis: 	Nr zlecenia 7012

# Projekt budowy sieci wodociągowej CWZ Budowa wodociągu pomiędzy miejscowościami Lubieszewo, gm. Nowy Dwór Gdański, Ostaszewo, gm. Ostaszewo oraz Dworek, gm. Stegna skala 1:500

Lokalizacja: jed. ew. Nowy Dwór Gdański 221002\_5, Obr. Lubieszewo 0006, DZ. nr 198/202; 197/137/08/2; 146; 254; 107/1; 108/2; 109; 110; 114; 132; 67/213/4; 213/3; 213/2; 213/1; 213/5; 242; 211/1; 157/251; 105/1; 104/1; 103; 149/2; 29; 27; 47/3; 42; 8; 30; 31; 35/89; 34/20; 34/21; 82.  
jed. ew. Ostaszewo 221003\_2, Obr. Jezernik 0002, DZ. nr 260; 243; 249/1; 249/4; 244/2; 608/4; 607; 606/1; 605; 604/1; 603/1; 601; 598; 421; 452; 426/1; 405/4; 406/3; 406/4; 404/2; 404/1; 402/1; 403; 167; 248/1; 246; 245; 244; 175; 80; 213; 208; 185; 184/3; 181/2; 182/2/32; 4/112.  
jed. ew. Ostaszewo 221003\_2, Obr. Nowa Kościelnica 0004, DZ. nr 58/4; 58/3; 201/4; 201/2; 201/1; 148/1; 123; 4. jed. ew. Stegna 221004\_2, Obr. Dworek 0005 DZ. nr 60; 56/3; 38/8.



Orange Polska S.A.  
Dostarczanie i Serwis Usług  
Dział Ewidencji i Zarządzania Danymi  
o Infrastrukturze 6-Olsztyn

Uzgodniono z zastrzeżeniem uwag...  
Wg przekazanego załącznika  
+ Notatka na kabel OPTO  
Miejscowość Data Podpis  
Gdańsk 29.09.2017

Waldemar Sokółowski

Dział Ewidencji i Zarządzania Danymi  
o Infrastrukturze 6-Olsztyn

Mapa elektroniczna zgodna z mapą do celów projektowych  
wpisaną do zasobów ośrodka geodezyjnego dnia 01.08.2017r.  
pod numerem P.2210.2017.745

ZGODNOŚĆ Z ORYGINAŁEM  
Inż. inż. Adam Pająk  
Biuro Projektów i Inwestycji  
"HYDROTERM"

na podstawie materiałów  
Dworze Gdańskim i wykonanej aktualizacji.

## ENIA:

- PROJ. SIEĆ WODOCIĄGOWA
- ISTN. SIEĆ WODOCIĄGOWA DO UNIECZYNNIENIA
- ISTN. SIEĆ WODOCIĄGOWA
- ISTN. SIEĆ KANALIZACJI SANITARNEJ
- ISTN. SIEĆ KANALIZACJI DESZCZOWEJ
- ISTN. SIEĆ ELEKTROENERGETYCZNA
- ISTN. SIEĆ TELETECHNICZNA



# HYDROTERM

BIURO PROJEKTOWO-INWESTYCYJNE

82-200 MALBORK Al. Wojska Polskiego 90A/b tel. (55) 272-70-81 e-mail: biuro@hydroterm.strefa.pl NIP 579-113-23-72

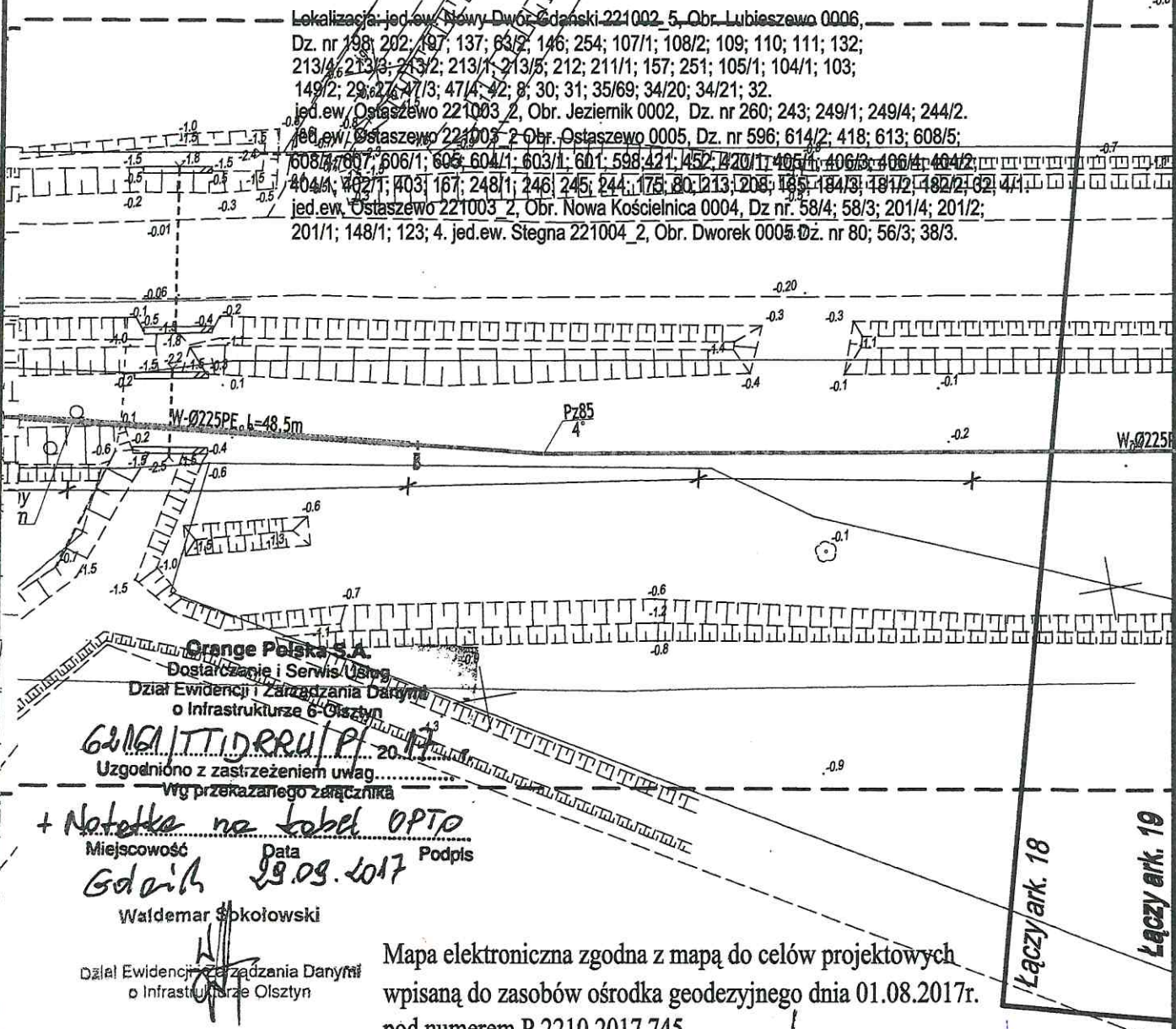
PLAN ZAGOSPODAROWANIA TERENU			
<p>Projekt: Projekt budowy sieci wodociągowej CWZ Budowa wodociągu pomiędzy miejscowościami Lubieszewo, gm. Nowy Dwór Gdański, Ostaszewo, gm. Ostaszewo oraz Dworek, gm. Stegna.</p> <p>Lokalizacja: Lubieszewo, Lubiszyn, Stawiec, gm. Nowy Dwór Gdański Komarówka, Jezernik, Nowa Kościelnica, Piaskowiec Ostaszewo, gm. Ostaszewo, Dworek, gm. Stegna</p> <p>Inwestor: Centralny Wodociąg Żuławski Sp. z o.o. ul. Warszawska 28A, 82-200 Nowy Dwór Gdański</p>		<p>Branża: Sanitarna</p> <p>Projektant: mgr inż. A. Papaj upr. 1529/EL/90 Uprawnienia budowlane w specjalności instalacyjno-inżynierskiej POM/IS/3649/01</p> <p>Asystent: mgr inż. A. Kędra</p> <p>Sprawdził: inż. J. Popławski upr. POM/0139/POOS/04 Uprawnienia budowlane bez ograniczeń w specjalności instalacyjnej POM/IS/0213/05</p>	
<p>Data: 06.2017r</p> <p>Podpis: [Signature]</p> <p>Nr Rys. 14</p> <p>Nr zlecenia 7012</p>		<p>Podpis: [Signature]</p>	

STAROSTA NOWODWORSKI  
mgr inż. Władysław Sikorski  
82-100 Nowy Dwór Gdański

# Projekt budowy sieci wodociągowej CWZ

## Budowa wodociągu pomiędzy miejscowościami Lubieszewo, gm. Nowy Dwór Gdański, Ostaszewo, gm. Ostaszewo oraz Dworek, gm. Stegna.

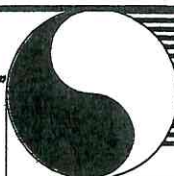
skala 1:500



Ch na podstawie materiałów  
Dworze Gdańskim i wykonanej aktualizacji.

ENIA:

- PROJ. SIEĆ WODOCIAŁOWA
- ISTN. SIEĆ WODOCIAŁOWA DO UNIECZYNNIENIA
- ISTN. SIEĆ WODOCIAŁOWA
- ISTN. SIEĆ KANALIZACJI SANITARNEJ
- ISTN. SIEĆ KANALIZACJI DESZCZOWEJ
- ISTN. SIEĆ ELEKTROENERGETYCZNA
- ISTN. SIEĆ TELETECHNICZNA



# HYDRO-TERM

BIURO PROJEKTOWO-INWESTYCYJNE

82-200 MALBORK Al. Wojska Polskiego 90A/b tel. (55) 272-70-81 e-mail: biuro@hydroterm.strefa.pl NIP 579-113-23-72

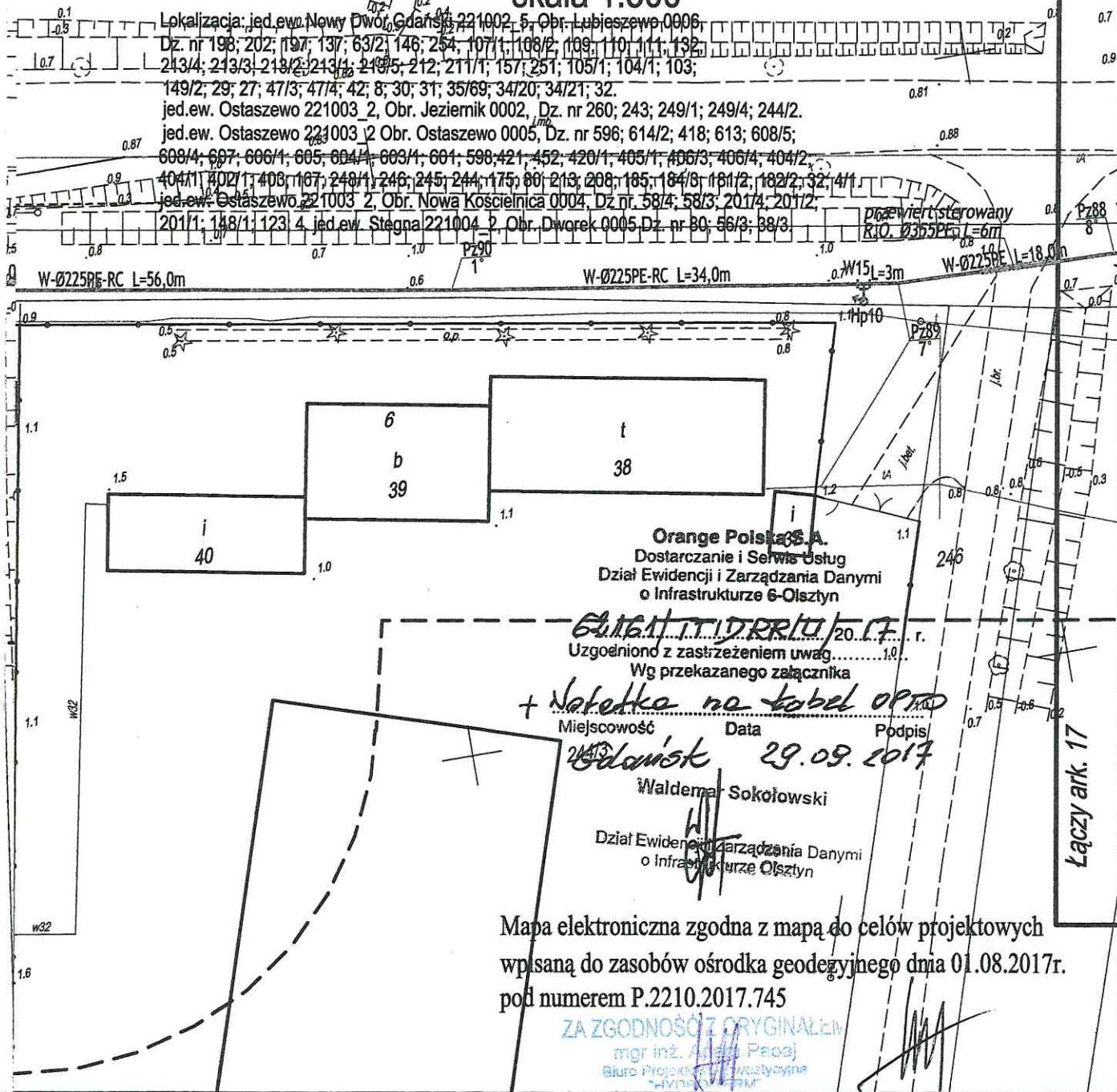
## PLAN ZAGOSPODAROWANIA TERENU

Projekt: Projekt budowy sieci wodociągowej CWZ Budowa wodociągu pomiędzy miejscowościami Lubieszewo, gm. Nowy Dwór Gdański, Ostaszewo, gm. Ostaszewo oraz Dworek, gm. Stegna.	Branża: Sanitarna	Data: 06.2017r
Lokalizacja: Lubieszewo, Lubiszyniek, Stawiec, gm. Nowy Dwór Gdański, Komarówka, Jezernik, Nowa Kościelnica, Piaskowice Ostaszewo, gm. Ostaszewo, Dworek, gm. Stegna	Projektant: mgr inż. A. Papaj upr. 1529/EL/90 Uprawnienia budowlane w specjalności Instalacyjno-Instalacyjnej POM/IS/3649/01	Podpis: [Signature]
Investor: Centralny Wodociąg Żuławski Sp. z o.o. ul. Warszawska 28A, 82-200 Nowy Dwór Gdański	Asystent: mgr inż. A. Kędra	Podpis: [Signature]
	Sprawdził: inż. J. Popławski upr. POM/0139/POOS/04 Uprawnienia budowlane bez ograniczeń w specjalności Instalacyjnej POM/IS/0213/05	Podpis: [Signature]
		Nr Rys. 15
		Nr zlecenia 7012

194.

Projekt budowy sieci wodociągowej CWŻ  
Budowa wodociągu pomiędzy miejscowościami  
Lubieszewo, gm. Nowy Dwór Gdański, Ostaszewo, gm. Ostaszewo  
oraz Dworek, gm. Stegna.

skala 1:500



na podstawie materiałów

Dworze Gdańskim i wykonanej aktualizacji.

ZENIA:

PROJ. SIĘĆ WODOCIĄGOWA

ISTN. SIĘĆ WODOCIĄGOWA DO UNIECZYNNIENIA


ISTN. SIĘĆ WODOCIĄGOWA

ISTN. SIĘĆ KANALIZACJI SANITARNEJ

ISTN. SIĘĆ KANALIZACJI DESZCZOWEJ

ISTN. SIĘĆ ELEKTROENERGETYCZNA

ISTN. SIĘĆ TELETECHNICZNA



HYDRO-TERM

BIURO PROJEKTOWO-INWESTYCYJNE

82-200 MALBORK Al. Wojska Polskiego 90A/b tel. (55) 272-70-81 e-mail: biuro@hydroterm.strefa.pl NIP 579-113-23-72

PLAN ZAGOSPODAROWANIA TERENU

Projekt: Projekt budowy sieci wodociągowej CWŻ Budowa wodociągu pomiędzy miejscowościami Lubieszewo, gm. Nowy Dwór Gdański, Ostaszewo, gm. Ostaszewo oraz Dworek, gm. Stegna.	Branża: Sanitarna	Data: 06.2017r
Lokalizacja: Lubieszewo, Lubiszyn, Stawiec, gm. Nowy Dwór Gdański Komarówka, Jezernik, Nowa Kościelnica, Piaskowiec Ostaszewo, gm. Ostaszewo, Dworek, gm. Stegna	Projektant: mgr inż. A. Pająk upr. 1529/EL/90 Uprawnienia budowlane w specjalności instalacyjno-inżynierskiej POM/IS/3649/01	Podpis: [Signature]
Investor: Centralny Wodociąg Żuławski Sp. z o.o. ul. Warszawska 28A, 82-200 Nowy Dwór Gdański	Asystent: mgr inż. A. Kędra	Podpis: [Signature]
	Sprawdził: inż. J. Popławski upr. POM/0139/POOS/04 Uprawnienia budowlane bez ograniczeń w specjalności instalacyjnej POM/IS/0213/05	Podpis: [Signature]
		Nr Rys. 16
		Nr zlecenia 7012

195.

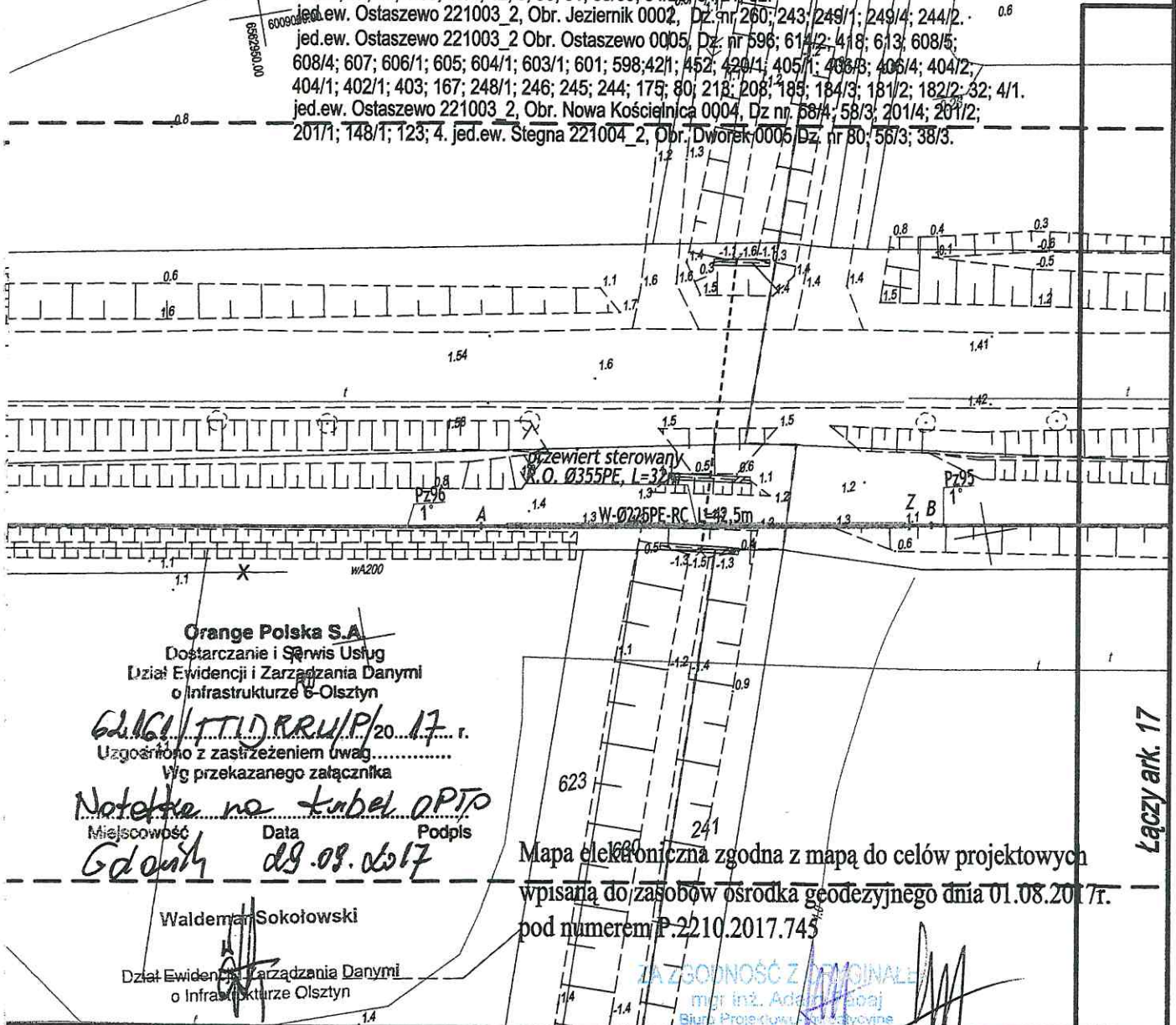
STAROSTA NOWODWORSKI  
ul. gen. Władysława Sikorskiego 2  
06-200 Nowy Dwór Gdański

# Projekt budowy sieci wodociągowej CWZ

## Budowa wodociągu pomiędzy miejscowościami Lubieszewo, gm. Nowy Dwór Gdański, Ostaszewo, gm. Ostaszewo oraz Dworek, gm. Stegna

skala 1:500

Lokalizacja: jed.ew. Nowy Dwór Gdański 221002\_5, Obr. Lubieszewo 0006, Dz. nr 198; 202; 197; 137; 63/2; 146; 254; 107/1; 108/2; 109; 110; 111; 132; 213/4; 213/3; 213/2; 213/1; 213/5; 212; 211/1; 157; 251; 105/4; 104/1; 103; 149/2; 29; 27; 47/3; 47/4; 42; 8; 30; 31; 35/69; 34/20; 34/21; 32.  
jed.ew. Ostaszewo 221003\_2, Obr. Jeziernik 0002, Dz. nr 260; 243; 249/1; 249/4; 244/2.  
jed.ew. Ostaszewo 221003\_2 Obr. Ostaszewo 0005, Dz. nr 596; 614/2; 418; 613; 608/5; 608/4; 607; 606/1; 605; 604/1; 603/1; 601; 598; 421; 452; 420/1; 405/1; 403/3; 406/4; 404/2; 404/1; 402/1; 403; 167; 248/1; 246; 245; 244; 175; 80; 218; 208; 185; 184/3; 181/2; 182/2; 32; 4/1.  
jed.ew. Ostaszewo 221003\_2, Obr. Nowa Kościelnica 0004, Dz. nr 58/4; 58/3; 201/4; 201/2; 201/1; 148/1; 123; 4. jed.ew. Stegna 221004\_2, Obr. Dworek 0005, Dz. nr 80; 56/3; 38/3.



**Orange Polska S.A.**  
Dostarczanie i Serwis Usług  
Dział Ewidencji i Zarządzania Danymi  
o Infrastrukturze Olsztyn  
62161/IT/D/RU/P/20.17 r.  
Uzgodniono z zastrzeżeniem uwag.....  
Wg przekazanego załącznika  
*Notatka na tabeli OPTO*  
Miejscowość Data Podpis  
*Gdańsk 09.08.2017*


Mapa elektroniczna zgodna z mapą do celów projektowych  
wpisana do zasobów ośrodka geodezyjnego dnia 01.08.2017 r.  
pod numerem P.2210.2017.745

Łączy ark. 17

ych na podstawie materiałów  
Dworze Gdańskim i wykonanej aktualizacji."

### ZENIA:

- PROJ. SIĘĆ WODOCIĄGOWA
- ISTN. SIĘĆ WODOCIĄGOWA DO UNIECZYNNIENIA
- ISTN. SIĘĆ WODOCIĄGOWA
- ISTN. SIĘĆ KANALIZACJI SANITARNEJ
- ISTN. SIĘĆ KANALIZACJI DESZCZOWEJ
- ISTN. SIĘĆ ELEKTRONENERGETYCZNA
- ISTN. SIĘĆ TELETECHNICZNA



# HYDRO-TERM

BIURO PROJEKTOWO-INWESTYCYJNE

82-200 MALBORK Al. Wojska Polskiego 90A/b tel. (55) 272-70-81 e-mail: biuro@hydroterm.strefa.pl NIP 579-113-23-72

## PLAN ZAGOSPODAROWANIA TERENU

Projekt: Projekt budowy sieci wodociągowej CWZ Budowa wodociągu pomiędzy miejscowościami Lubieszewo, gm. Nowy Dwór Gdański, Ostaszewo, gm. Ostaszewo oraz Dworek, gm. Stegna.	Branża: Sanitarna Projektant: mgr inż. A. Papaj upr. 1529/EL/90 Uprawnienia budowlane w specjalności instalacyjno-inżynierskiej POM/IS/3649/01	Data: 06.2017r Podpis: Skala: 1:500
Lokalizacja: Lubieszewo, Lubiszyn, Stawiec, gm. Nowy Dwór Gdański Komarówka, Jeziernik, Nowa Kościelnica, Piaskowiec Ostaszewo, gm. Ostaszewo, Dworek, gm. Stegna	Asystent: mgr inż. A. Kędra	Podpis: Nr Rys. 17
Inwestor: Centralny Wodociąg Żuławski Sp. z o.o. ul. Warszawska 28A, 82-200 Nowy Dwór Gdański	Sprawdził: inż. J. Popławski upr. POM/0139/POOS/04 Uprawnienia budowlane bez ograniczeń w specjalności instalacyjnej POM/IS/0213/05	Podpis: Nr zlecenia 7012





## ENIA:

PROJ. SIĘĆ WODOCIĄGOWA

## ISTN. SIEĆ WODOCIĄGOWA DO UNIECZYNNIENIA

## ISTN. SIĘĆ WODOCIĄGOWA

ISTN. SIĘĆ KANALIZACJI SANIT.

## ISTN. SIĘĆ KANALIZACJI DESZCZOWE

ISTN. SIĘĆ ELEKTRONENERGETYCZNA

ISTN. SIEĆ TELETECHNICZNA

USŁUGI GEODEZYJNE

*Marek Rybakowski*

82-200 Malbork Al. Wojska Polskiego 90A/B

tel.-fax 55-272-01-98

tel.kom. 603-69-13-02

*Kierownik roboty : 14.06.2017*

### Zestawienie arkuszy

ZA ZGODNOŚĆ Z ORYGINAŁEM

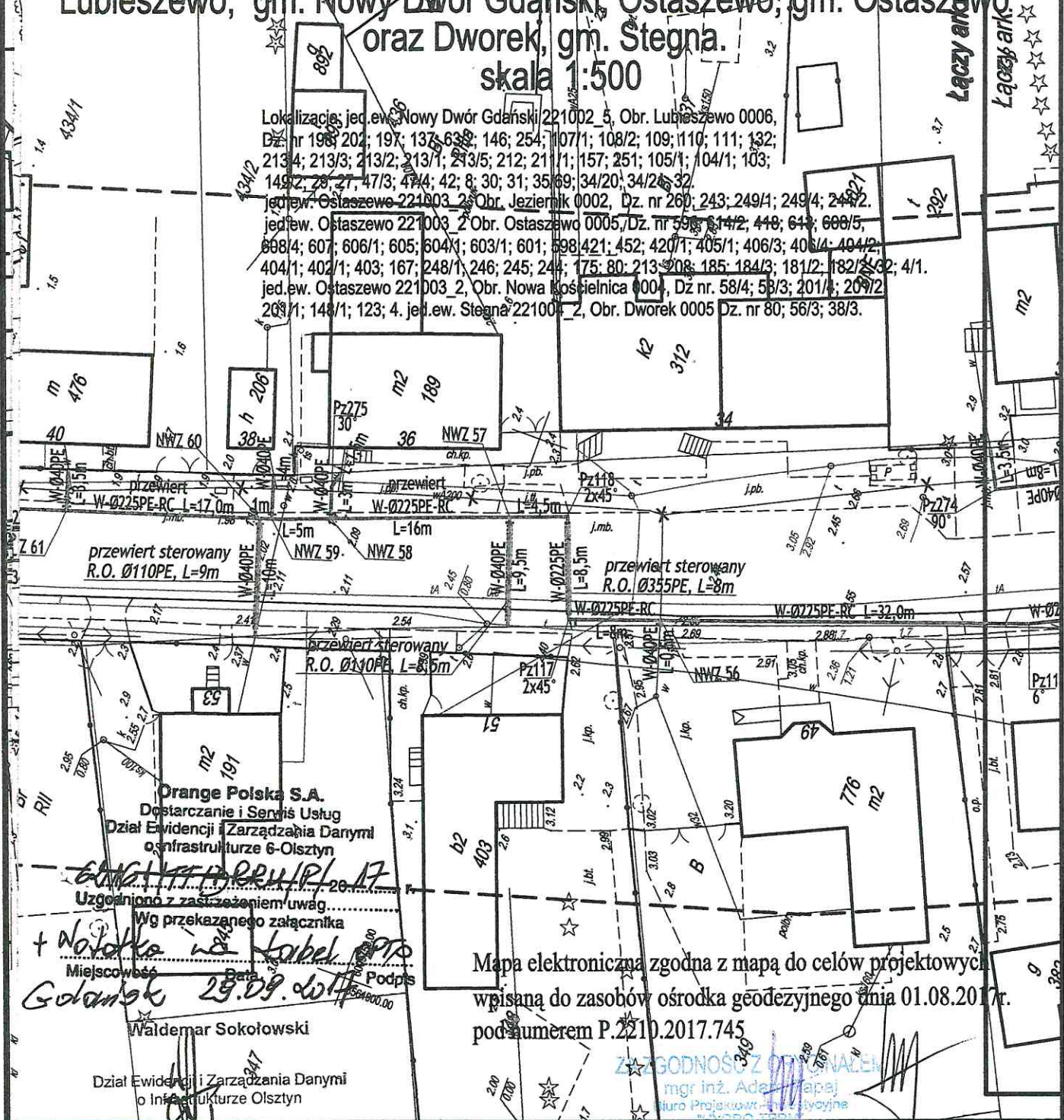
mgr inż. Adam Pająk  
Biuro Projektów i Inwestycji

198.



# Projekt budowy sieci wodociągowej CWZ Budowa wodociągu pomiędzy miejscowościami Lubieszewo, gm. Nowy Dwór Gdański, Ostaszewo, gm. Ostaszewo oraz Dworek, gm. Stegna. skala 1:500


Lokalizacja: jed. ew. Nowy Dwór Gdański 221002\_5, Obr. Lubieszewo 0006, Dział nr 198/202; 197; 137/632; 146; 254; 107/1; 108/2; 109; 110; 111; 132; 213/4; 213/3; 213/2; 213/1; 213/5; 212; 211/1; 157; 251; 105/1; 104/1; 103; 149/2; 28; 27; 47/3; 47/4; 42; 8; 30; 31; 35; 69; 34/20; 34/26; 32.  
jed. ew. Ostaszewo 221003\_2, Obr. Jezernik 0002, Dział nr 269; 243; 249/1; 249/4; 249/2.  
jed. ew. Ostaszewo 221003\_2, Obr. Ostaszewo 0005, Dział nr 598; 614/2; 448; 643; 608/5; 698/4; 607; 606/1; 605; 604/1; 603/1; 601; 598; 421; 452; 420/1; 405/1; 406/3; 406/4; 404/2; 404/1; 402/1; 403; 167; 248/1; 246; 245; 244; 175; 80; 213; 208; 185; 184/3; 181/2; 182/1; 182/2; 4/1.  
jed. ew. Ostaszewo 221003\_2, Obr. Nowa Kościelnica 0004, Dział nr 58/4; 58/3; 201/1; 209/2; 209/1; 148/1; 123; 4. jed. ew. Stegna 221004\_2, Obr. Dworek 0005 Dział nr 80; 56/3; 38/3.



Mapa elektroniczna zgodna z mapą do celów projektowych  
wpisaną do zasobów ośrodka geodezyjnego dnia 01.08.2017r.  
pod numerem P.2210.2017.745

ZATWIERDZIŁ  
mgr inż. Adam Papaj  
Biuro Projektowe i Inwestycyjne

ch na podstawie materiałów  
Dworze Gdańskim i wykonanej aktualizacji."



## HYDRO-TERM

BIURO PROJEKTOWO-INWESTYCYJNE

82-200 MALBORK Al. Wojska Polskiego 90A/b tel. (55) 272-70-81 e-mail: biuro@hydroterm.strefa.pl NIP579-113-23-72

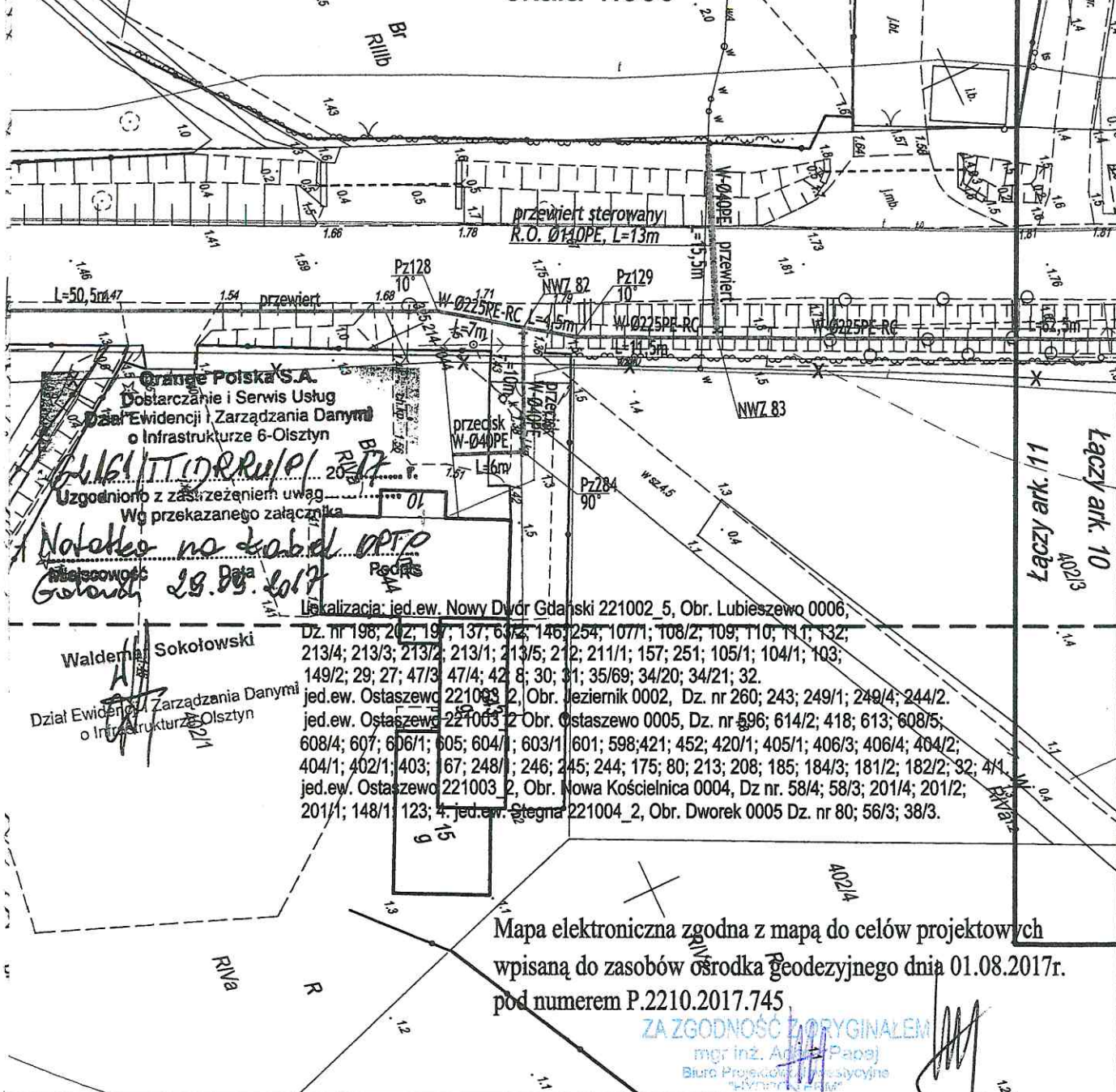
ENIA:

- PROJ. SIĘĆ WODOCIĄGOWA
- ISTN. SIĘĆ WODOCIĄGOWA DO UNIECZYNNIENIA
- ISTN. SIĘĆ WODOCIĄGOWA
- ISTN. SIĘĆ KANALIZACJI SANITARNEJ
- ISTN. SIĘĆ KANALIZACJI DESZCZOWEJ
- ISTN. SIĘĆ ELEKTROENERGETYCZNA
- ISTN. SIĘĆ TELETECHNICZNA

PLAN ZAGOSPODAROWANIA TERENU			
Projekt: Projekt budowy sieci wodociągowej CWZ Budowa wodociągu pomiędzy miejscowościami Lubieszewo, gm. Nowy Dwór Gdański, Ostaszewo, gm. Ostaszewo oraz Dworek, gm. Stegna. Lokalizacja: Lubieszewo, Lubiszyn, Stawiec, gm. Nowy Dwór Gdański Komarówka, Jezernik, Nowa Kościelnica, Piaskowiec Ostaszewo, gm. Ostaszewo, Dworek, gm. Stegna Inwestor: Centralny Wodociąg Żuławski Sp. z o.o. ul. Warszawska 28A, 82-200 Nowy Dwór Gdański	Branża: Sanitarna	Data: 06.2017r	
	Projektant: mgr inż. A. Papaj upr. 1529/EL/90 Uprawnienia budowlane w specjalności Instalacyjno-inżynierskiej POM/IS/3649/01	Podpis: [Signature]	Skala: 1:500
	Asystent: mgr inż. A. Kędra	Podpis: [Signature]	Nr Rys. 21
	Sprawdził: inż. J. Poptawski upr. POM/0139/POOS/04 Uprawnienia budowlane bez ograniczeń w specjalności instalacyjnej POM/IS/0213/05	Podpis: [Signature]	Nr zlecenia 7012

200.

Projekt przebudowy sieci wodociągowej CWZ  
Budowa wodociągu pomiędzy miejscowościami  
Lubieszewo, gm. Nowy Dwór Gdański, Ostaszewo, gm. Ostaszewo  
oraz Dworek, gm. Stegna.  
skala 1:500



Mapa elektroniczna zgodna z mapą do celów projektowych  
wpisaną do zasobów ośrodka geodezyjnego dnia 01.08.2017r.  
pod numerem P.2210.2017.745

ZA ZGODNOŚĆ Z ORYGINAŁEM  
mgr inż. Adam Papaj  
Biuro Projektowo-Inwestycyjne  
"HYDRO-TERM"

ch na podstawie materiałów  
Dworze Gdańskim i wykonanej aktualizacji."

**ZENIA:**

— PROJ. SIEĆ WODOCIĄGOWA

- ISTN. SIEĆ WODOCIĄGOWA DO UNIECZYNNIENIA
- ISTN. SIEĆ WODOCIĄGOWA
- ISTN. SIEĆ KANALIZACJI SANITARNEJ
- ISTN. SIEĆ KANALIZACJI DESZCZOWEJ
- ISTN. SIEĆ ELEKTROENERGETYCZNA
- ISTN. SIEĆ TELETECHNICZNA



# HYDRO-TERM

**BIURO PROJEKTOWO — INWESTYCYJNE**

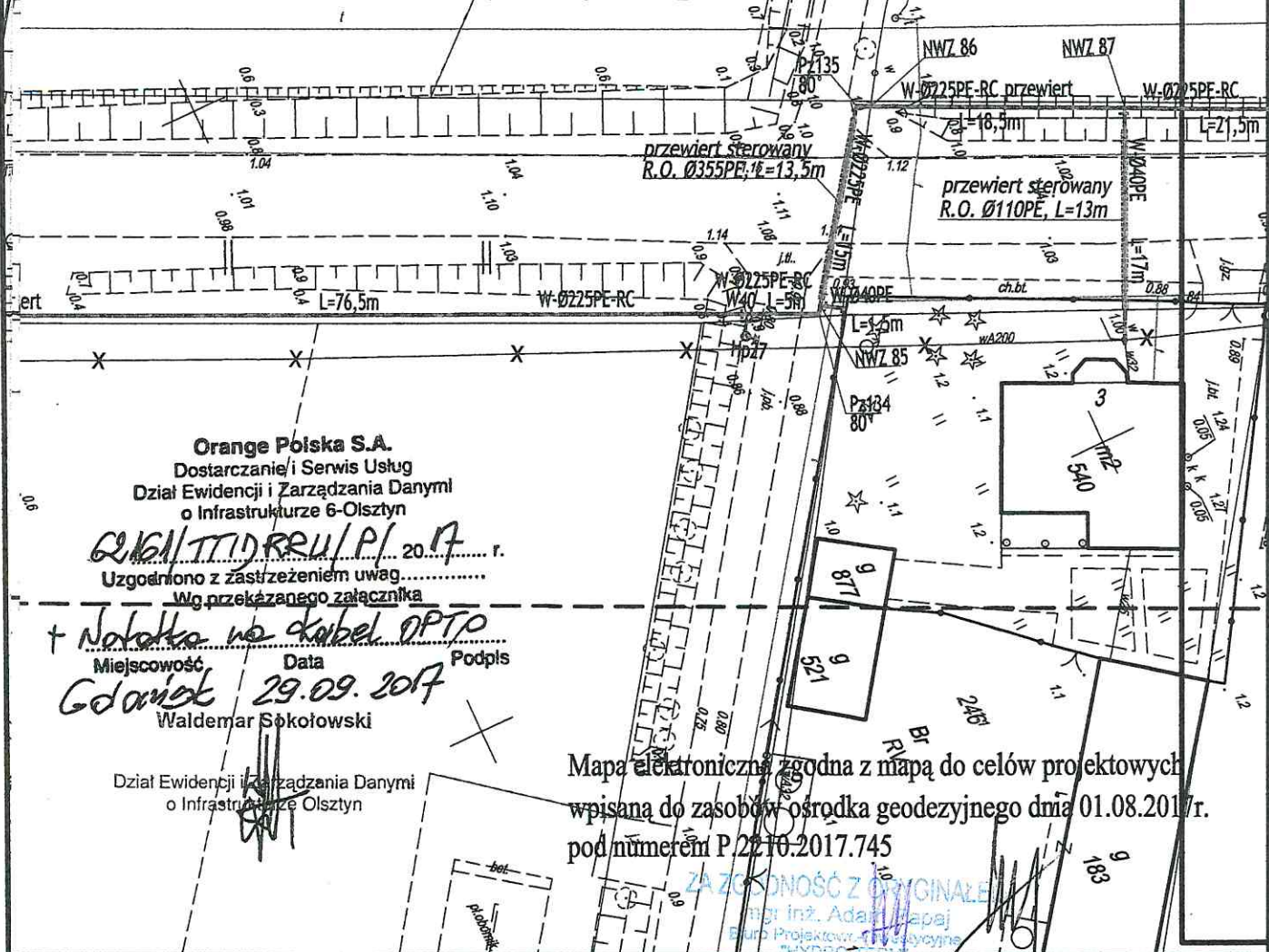
82-200 MALBORK Al. Wojska Polskiego 90A/b tel. (55) 272-70-81 e-mail: biuro@hydroterm.strefa.pl NIP579-113-23-72

<b>PLAN ZAGOSPODAROWANIA TERENU</b>			
<b>Projekt:</b> Projekt budowy sieci wodociągowej CWZ <b>Budowa</b> wodociągu pomiędzy miejscowościami Lubieszewo, gm. Nowy Dwór Gdański, Ostaszewo, gm. Ostaszewo oraz Dworek, gm. Stegna. <b>Lokalizacja:</b> Lubieszewo, Lubiszyn, Stawiec, gm. Nowy Dwór Gdański, Komarówka, Jeziernik, Nowa Kościelnica, Piaskowiec Ostaszewo, gm. Ostaszewo, Dworek, gm. Stegna <b>Inwestor:</b> Centralny Wodociąg Żuławski Sp. z o.o. ul. Warszawska 28A, 82-200 Nowy Dwór Gdański	<b>Branża:</b> Sanitarna <b>Projektant:</b> mgr inż. A. Papaj upr. 1529/EL/90 <small>Uprawnienia budowlane w specjalności                      instalacyjno-inżynierskiej POM/IS/3649/01</small> <b>Asystent:</b> mgr inż. A. Kędra <b>Sprawdził:</b> inż. J. Popławski upr. POM/0139/POOS/04 <small>Uprawnienia budowlane bez ograniczeń                      w specjalności instalacyjnej POM/IS/0213/05</small>	<b>Data:</b> 06.2017r <b>Podpis:</b>  <b>Skala:</b> 1:500 <b>Podpis:</b>  <b>Nr Rys.:</b> 22 <b>Podpis:</b>  <b>Nr zlecenia:</b> 7012	

# Projekt budowy sieci wodociągowej CWZ Budowa wodociągu pomiędzy miejscowościami Lubiszewo, gm. Nowy Dwór Gdański, Ostaszewo, gm. Ostaszewo oraz Dworek, gm. Stegna. skala 1:500

Łączy ark. 9  
Łączy ark. 10

Lokalizacja: jed.ew. Nowy Dwór Gdański 221002\_5, Obr. Lubiszewo 0006,  
Dz. nr 198; 202; 197; 197/2; 146; 254; 407/1; 100/2; 409; 410; 144; 132;  
213/4; 213/3; 213/2; 213/1; 213/5; 212; 211/1; 157; 251; 105/2; 404/1; 103;  
149/2; 29; 27; 47/3; 47/4; 42; 8; 30; 31; 35/69; 34/20; 34/21; 30;  
jed.ew. Ostaszewo 221003\_2, Obr. Jezernik 0002, Dz. nr 240; 243; 249/1; 249/4; 244/2.  
jed.ew. Ostaszewo 221003\_2 Obr. Ostaszewo 0005, Dz. nr 596; 614/2; 418; 613; 608/5;  
608/4; 607; 606/1; 605; 604/1; 603/1; 601; 598; 421; 452; 420/1; 405/1; 406/3; 406/4; 404/2;  
404/1; 402/1; 403; 167; 248/1; 246; 245; 244; 175; 80; 213; 208; 185; 184/3; 181/2; 182/2; 32; 4/1.  
jed.ew. Ostaszewo 221003\_2, Obr. Nowa Kościelnica 0004, Dz. nr 58/4; 58/3; 201/4; 201/2;  
201/1; 148/1; 123; 4. jed.ew. Stegna 221004\_2, Obr. Dworek 0005 Dz. nr 80; 56/3; 38/3.



Orange Polska S.A.  
Dostarczanie i Serwis Usług  
Dział Ewidencji i Zarządzania Danymi  
o Infrastrukturze 6-Olsztyn

22.09.2017 r.

Uzgodniono z zastrzeżeniem uwag.....  
Wg przekazanego załącznika


+ Notatka na kabel OPTO  
Miejscowość Data Podpis  
Gdańsk 29.09.2017  
Waldemar Sokołowski

Dział Ewidencji i Zarządzania Danymi  
o Infrastrukturze Olsztyn

Mapa elektroniczna zgodna z mapą do celów projektowych  
wpisana do zasobów ośrodka geodezyjnego dnia 01.08.2017r.  
pod numerem P.22.10.2017.745

ZA ZGODNOŚĆ Z ORYGINAŁEM  
mgr inż. Adam Papaj  
Biuo Projektowo-Inwestycyjne

ch na podstawie materiałów  
Dworze Gdańskim i wykonanej aktualizacji."



# HYDRO-TERM

BIURO PROJEKTOWO-INWESTYCYJNE

82-200 MALBORK Al. Wojska Polskiego 90A/b tel. (55) 272-70-81 e-mail: biuro@hydroterm.strefa.pl NIP579-113-23-72

## ZENIA:

- PROJ. SIĘĆ WODOCIĄGOWA
- ISTN. SIĘĆ WODOCIĄGOWA DO UNIECZYNNIENIA
- ISTN. SIĘĆ WODOCIĄGOWA
- ISTN. SIĘĆ KANALIZACJI SANITARNEJ
- ISTN. SIĘĆ KANALIZACJI DESZCZOWEJ
- ISTN. SIĘĆ ELEKTROENERGETYCZNA
- ISTN. SIĘĆ TELETECHNICZNA

## PLAN ZAGOSPODAROWANIA TERENU

Projekt: Projekt budowy sieci wodociągowej CWZ Budowa wodociągu pomiędzy miejscowościami Lubiszewo, gm. Nowy Dwór Gdański, Ostaszewo, gm. Ostaszewo oraz Dworek, gm. Stegna.	Branża: Sanitarna	Data: 06.2017r
Lokalizacja: Lubiszewo, Lubiszyn, Stawiec, gm. Nowy Dwór Gdański Komarówka, Jezernik, Nowa Kościelnica, Piaskowiec Ostaszewo, gm. Ostaszewo, Dworek, gm. Stegna	Projektant: mgr inż. A. Papaj upr. 1529/EL/90 Uprawnienia budowlane w specjalności instalacyjno-sanitarnej POM/IS/3649/01	Podpis: [Signature]
Investor: Centralny Wodociąg Żuławski Sp. z o.o. ul. Warszawska 28A, 82-200 Nowy Dwór Gdański	Asystent: mgr inż. A. Kędra	Nr Rys. 23
	Sprawdził: inż. J. Popławski upr. POM/0139/POOS/04 Uprawnienia budowlane bez ograniczeń w specjalności instalacyjnej POM/IS/0213/05	Nr zlecenia 7012

# Projekt budowy sieci wodociągowej CWZ Budowa wodociągu pomiędzy miejscowościami Lubieszewo, gm. Nowy Dwór Gdański, Ostaszewo, gm. Ostaszewo oraz Dworek, gm. Stegna skala 1:500

Lokalizacja: jed.ew. Nowy Dwór Gdański 221002\_5, Obr. Lubieszewo 0006  
Dz. nr 198; 202; 197; 137; 63/2; 146; 254; 307/1; 108/2; 109; 110; 111; 132;  
213/4; 213/3; 213/2; 213/1; 218/5; 212; 211/1; 157; 251; 103/1; 104/1; 105;  
149/2; 29; 27; 47/3; 47/4; 42/8; 30; 31; 35/69; 34/20; 34/21; 32;  
jed.ew. Ostaszewo 221003\_2, Obr. Jeziernik 0002, Dz. nr 260; 243; 249/1; 249/4; 244/2;  
jed.ew. Ostaszewo 221003\_2 Obr. Ostaszewo 0005, Dz. nr 596; 614/2; 418; 413; 608/5;  
608/4; 607; 606/1; 605; 604/1; 603/1; 601; 598; 421; 452; 420/4; 405/1; 406/3; 406/4; 404/2;  
404/1; 402/1; 403; 167; 248/1; 246; 245; 244; 175; 80; 213; 208; 185; 184/3; 181/2; 182/2; 32; 4/1.  
jed.ew. Ostaszewo 221003\_2, Obr. Nowa Kościelnica 0004; Dz. nr 58/4; 58/3; 201/4; 201/2;  
201/1; 148/1; 123; 4; jed.ew. Stegna 221004\_2, Obr. Dworek 0005 Dz. nr 80; 56/3; 38/3.

przewiert sterowany  
R.O. Ø110PE, L=13,5m

Orange Polska S.A.  
Dostarczanie i Serwis Usług  
Dział Ewidencji i Zarządzania Danymi  
o Infrastrukturze 6-Olsztyn

6.16.11.10 RRP/1/20.17.r.

Uzgodniono z zastrzeżeniem uwag.....

Wg przekazanego załącznika

+ Należka na Tabelę OPIS

Miejscowość Data Podpis  
Goleniów 29.09.2017.

Waldemar Sokołowski

Dział Ewidencji i Zarządzania Danymi  
o Infrastrukturze Olsztyn


Mapa elektroniczna zgodna z mapą do celów projektowych  
wpisaną do zasobów ośrodka geodezyjnego dnia 01.08.2017r.  
pod numerem P.2210.2017.745

ZA ZGODNOŚĆ Z ORYGINAŁEM  
mgr inż. J. Pacaj  
Biuro Projektowo-Inwestycyjne

na podstawie materiałów  
wzorne Gdańskim i wykonanej aktualizacji."

## WNIOSY:

- PROJ. SIĘĆ WODOCIĄGOWA
- ISTN. SIĘĆ WODOCIĄGOWA DO UNIECZYNNIENIA
- ISTN. SIĘĆ WODOCIĄGOWA
- ISTN. SIĘĆ KANALIZACJI SANITARNEJ
- ISTN. SIĘĆ KANALIZACJI DESZCZOWEJ
- ISTN. SIĘĆ ELEKTROENERGETYCZNA
- ISTN. SIĘĆ TELETECHNICZNA



# HYDRO-TERM

BIURO PROJEKTOWO-INWESTYCYJNE

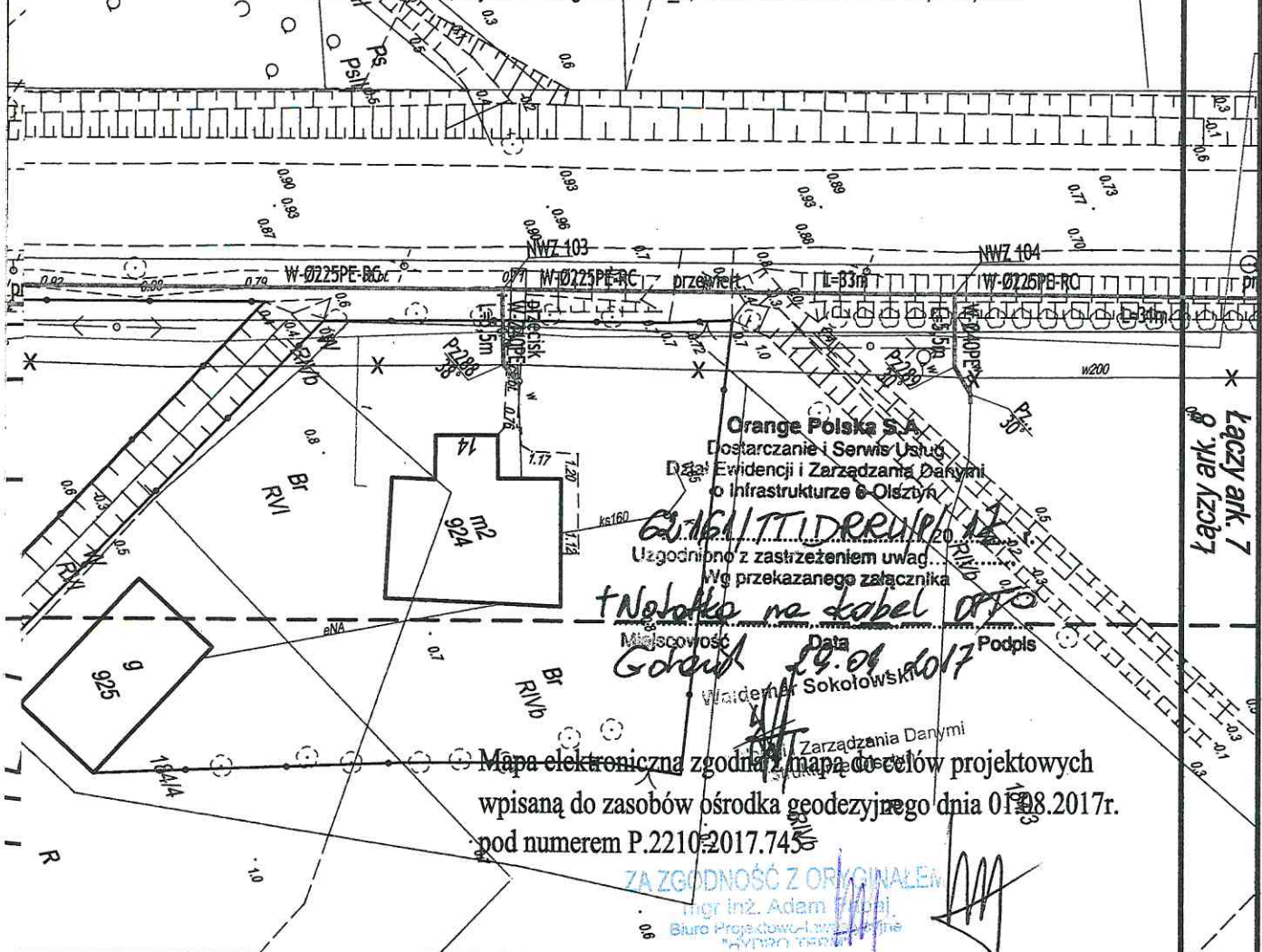
82-200 MALBORK Al. Wojska Polskiego 90A/b tel. (55) 272-70-81 e-mail: biuro@hydroterm.strefa.pl NIP579-113-23-72

## PLAN ZAGOSPODAROWANIA TERENU

Projekt: Projekt budowy sieci wodociągowej CWZ Budowa wodociągu pomiędzy miejscowościami Lubieszewo, gm. Nowy Dwór Gdański, Ostaszewo, gm. Ostaszewo oraz Dworek, gm. Stegna.	Branża: Sanitarna	Data: 06.2017r.
	Projektant: mgr inż. A. Pacaj upr. 1529/EL/90	Podpis: Skala 1:500
Lokalizacja: Lubieszewo, Lubiszyn, Stawiec, gm. Nowy Dwór Gdański Komarówka, Jeziernik, Nowa Kościelnica, Piaskowiec Ostaszewo, gm. Ostaszewo, Dworek, gm. Stegna	Asystent: mgr inż. A. Kędra	Podpis: Nr Rys. 24
Inwestor: Centralny Wodociąg Żuławski Sp. z o.o. ul. Warszawska 28A, 82-200 Nowy Dwór Gdański	Sprawdził: inż. J. Popławski upr. POM/0139/POOS/04 Uprawnienia budowlane bez ograniczeń w specjalności instalacyjnej POM/IS/0213/05	Podpis: Nr zlecenia 7012

# Projekt budowy sieci wodociągowej CWZ Budowa wodociągu pomiędzy miejscowościami Lubieszewo, gm. Nowy Dwór Gdański, Ostaszewo, gm. Ostaszewo oraz Dworek, gm. Stegna. skala 1:500

Lokalizacja: jed.ew. Nowy Dwór Gdański 221002\_5, Obr. Lubieszewo 0006, Dz. nr 198; 202; 197; 137; 63/2; 146; 254; 107/1; 108/2; 109; 110; 111; 132; 213/4; 213/3; 213/2; 213/1; 213/5; 212; 211/1; 157; 251; 105/1; 104/1; 103; 149/2; 29; 27; 47/3; 47/4; 42; 8; 30; 31; 35/69; 34/20; 34/21; 32.  
jed.ew. Ostaszewo 221003\_2, Obr. Jezienik 0002, Dz. nr 260; 243; 249/1; 249/4; 244/2.  
jed.ew. Ostaszewo 221003\_2 Obr. Ostaszewo 0005, Dz. nr 596; 614/2; 418; 613; 608/5; 608/4; 607; 606/1; 605; 604/1; 603/1; 601; 598; 421; 452; 420/1; 405/1; 406/3; 406/4; 404/2; 404/1; 402/1; 403; 167; 248/1; 246; 245; 244; 175; 80; 213; 208; 185; 184/3; 181/2; 182/2; 32; 4/1.  
jed.ew. Ostaszewo 221003\_2, Obr. Nowa Kościelnica 0004, Dz. nr 58/4; 58/3; 201/4; 201/2; 201/1; 148/1; 123; 4. jed.ew. Stegna 221004\_2, Obr. Dworek 0005 Dz. nr 80; 56/3; 38/3.



h na podstawie materiałów  
worze Gdańskim i wykonanej aktualizacji."

## ENIA:

- PROJ. SIĘĆ WODOCIĄGOWA
- ISTN. SIĘĆ WODOCIĄGOWA DO UNIECZYNNIENIA
- ISTN. SIĘĆ KANALIZACJI SANITARNEJ
- ISTN. SIĘĆ KANALIZACJI DESZCZOWEJ
- ISTN. SIĘĆ ELEKTROENERGETYCZNA
- ISTN. SIĘĆ TELETECHNICZNA



# HYDROTERM

BIURO PROJEKTOWO-INWESTYCYJNE

82-200 MALBORK Al. Wojska Polskiego 90A/b tel. (55) 272-70-81 e-mail: biuro@hydroterm.strefa.pl NIP579-113-23-72

PLAN ZAGOSPODAROWANIA TERENU			
Projekt: Projekt budowy sieci wodociągowej CWZ Budowa wodociągu pomiędzy miejscowościami Lubieszewo, gm. Nowy Dwór Gdański, Ostaszewo, gm. Ostaszewo oraz Dworek, gm. Stegna.	Branża: Sanitarna	Data: 06.2017r	
Lokalizacja: Lubieszewo, Lubiszyn, Stawiec, gm. Nowy Dwór Gdański Komarówka, Jezienik, Nowa Kościelnica, Piaskowiec Ostaszewo, gm. Ostaszewo, Dworek, gm. Stegna	Projektant: mgr inż. A. Papaj upr. 1529/EL/90 Uprawnienia budowlane w specjalności Instalacyjno-Inżynierskiej POM/IS/3649/01	Podpis: [signature]	Skala 1:500
Inwestor: Centralny Wodociąg Żuławski Sp. z o.o. ul. Warszawska 28A, 82-200 Nowy Dwór Gdański	Asystent: mgr inż. A. Kędra	Podpis: [signature]	Nr Rys. 25
	Sprawdził: inż. J. Popławski upr. POM/0139/POOS/04 Uprawnienia budowlane bez ograniczeń w specjalności Instalacyjnej POM/IS/0213/05	Podpis: [signature]	Nr zlecenia 7012

## 24

Łączy ark. 6  
Łączy ark. 7

**ZA ZGODNOŚĆ Z PRZECIĄCIE**

# HYDRO-TERM

BIURO PROJEKTOWO - INWESTYCYJNE

82-200 MALBORK Al. Wojska Polskiego 90A/b tel. (55) 272-70-81 e-mail: [biuro@hydroterm.strefa.pl](mailto:biuro@hydroterm.strefa.pl) NIP579-113-23-72

## PLAN ZAGOSPODAROWANIA TERENU

## ENIA:

PROJ. SIEĆ WODOCIĄGOWA

- ISTN. SIEĆ WODOCIAĞOWA DO UNIECZYNNIENIA
- ISTN. SIEĆ WODOCIAĞOWA
- ISTN. SIEĆ KANALIZACJI SANITARNEJ
- ISTN. SIEĆ KANALIZACJI DESZCZOWEJ
- ISTN. SIEĆ ELEKTROENERGETYCZNA
- ISTN. SIEĆ TELETECHNICZNA

**Projekt:** Projekt budowy sieci wodociągowej CWŻ  
Budowa wodociągu pomiędzy miejscowościami  
Lubieszewo, gm. Nowy Dwór Gdański, Ostaszewo, gm. Ostaszewo  
oraz Dworek, gm. Stegna.

**Lokalizacja:**  
Lubieszewo, Lubiszyniek, Stawiec, gm. Nowy Dwór Gd.  
Komarówka, Jeziernik, Nowa Kościelnica, Piaskowiec  
Ostaszewo, gm. Ostaszewo, Dworek, gm. Stegna

Inwestor:  
Centralny Wodociąg Żuławski Sp. z o.o.  
ul. Warszawska 28A, 82-200 Nowy Dwór Gdański

<b>Branža:</b>	Sanitama
----------------	----------

Projektant: mgr inż. A. Papaj  
upr. 1529/EL/90  
Uprawnienia budowlane w specjalności  
Instalacyjno-inżynierskiej POM/IS/3649/01

Asystent: mgr inż. A. J.

**Sprawdził :** inż. J. Popławski  
upr. POM/0139/POOS/04  
Uprawnienia budowlane bez ograniczeń  
w specjalności instalacyjnej POM/IS/021:

Data:	06.2017r
-------	----------

Podpis:	Skala 1:500
---------	----------------

Podpis:	Nr Rys. 26
---------	---------------

Podpis:	Nr zlecenia 7012
---------	---------------------

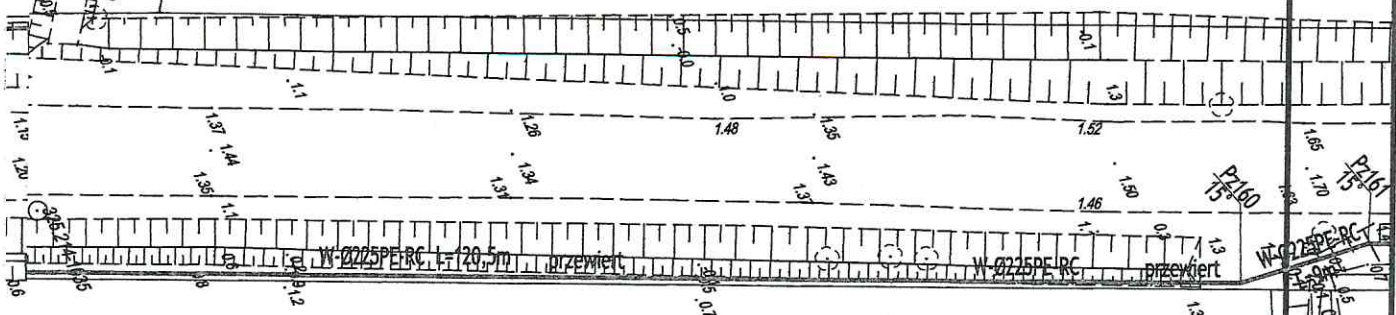
9A5.

206.

# Projekt budowy sieci wodociągowej CWŻ Budowa wodociągu pomiędzy miejscowościami Lubieszewo, gm. Nowy Dwór Gdański, Ostaszewo, gm. Ostaszewo oraz Dworek, gm. Stegna. skala 1:500

Lokalizacja: jed.ew. Nowy Dwór Gdański 221002\_5, Obr. Lubieszewo 0006.  
Dz. nr 198; 202; 197; 137; 63/2; 146; 254; 107/1; 108/2; 109; 110; 111; 132;  
213/4; 213/3; 213/2; 213/1; 213/5; 212; 211/1; 157; 251; 105/1; 104/1; 103;  
149/2; 29; 27; 47/3; 47/4; 42; 8; 30; 31; 35/69; 34/20; 34/21; 32.  
jed.ew. Ostaszewo 221003\_2, Obr. Jeziernik 0002, Dz. nr 260; 243; 249/1; 249/4; 244/2.  
jed.ew. Ostaszewo 221003\_2 Obr. Ostaszewo 0005, Dz. nr 596; 614/2; 418; 613; 608/5;  
608/4; 607; 606/1; 605; 604/1; 603/1; 601; 598; 421; 452; 420/1; 405/1; 406/3; 406/4; 404/2;  
404/1; 402/1; 403; 167; 248/1; 246; 245; 244; 175; 80; 213; 208; 185; 184/3; 181/2; 182/2; 32; 4/1.  
jed.ew. Ostaszewo 221003\_2, Obr. Nowa Kościelnica 0004, Dz. nr 58/4; 58/3; 201/4; 201/2;  
201/1; 148/1; 123; 4. jed.ew. Stegna 221004\_2, Obr. Dworek 0005 Dz. nr 80; 56/3; 38/3.

Łączy ark. 4  
Łączy ark. 5



Orange Polska S.A.  
Dostarczanie i Serwis Usług  
Dział Ewidencji i Zarządzania Danymi  
o Infrastrukturze 6-Olsztyn

06.06.2017 r.  
Uzgodniono z zastrzeżeniem uwag.....  
Wg przekazanego załącznika

Miejscowość Data Podpis  
Gdańsk 29.09.2017  
Waldemar Sokołowski

Dział Ewidencji i Zarządzania Danymi  
o Infrastrukturze 6-Olsztyn


Mapa elektroniczna zgodna z mapą do celów projektowych  
wpisaną do zasobów ośrodka geodezyjnego dnia 01.08.2017r.  
pod numerem P.2210.2017.745

ZA ZGODNOŚĆ KOPIALNY  
mgr inż. Adam Papaj  
Biuro Projektowo-Inwestycyjne  
"HYDRO-TERM"

na podstawie materiałów  
wzorne Gdańskim i wykonanej aktualizacji.

ENIA:

- PROJ. SIĘĆ WODOCIĄGOWA
- ISTN. SIĘĆ WODOCIĄGOWA DO UNIECZYNNIENIA
- ISTN. SIĘĆ WODOCIĄGOWA
- ISTN. SIĘĆ KANALIZACJI SANITARNEJ
- ISTN. SIĘĆ KANALIZACJI DESZCZOWEJ
- ISTN. SIĘĆ ELEKTROENERGETYCZNA
- ISTN. SIĘĆ TELETECHNICZNA



## HYDRO-TERM

BIURO PROJEKTOWO-INWESTYCYJNE

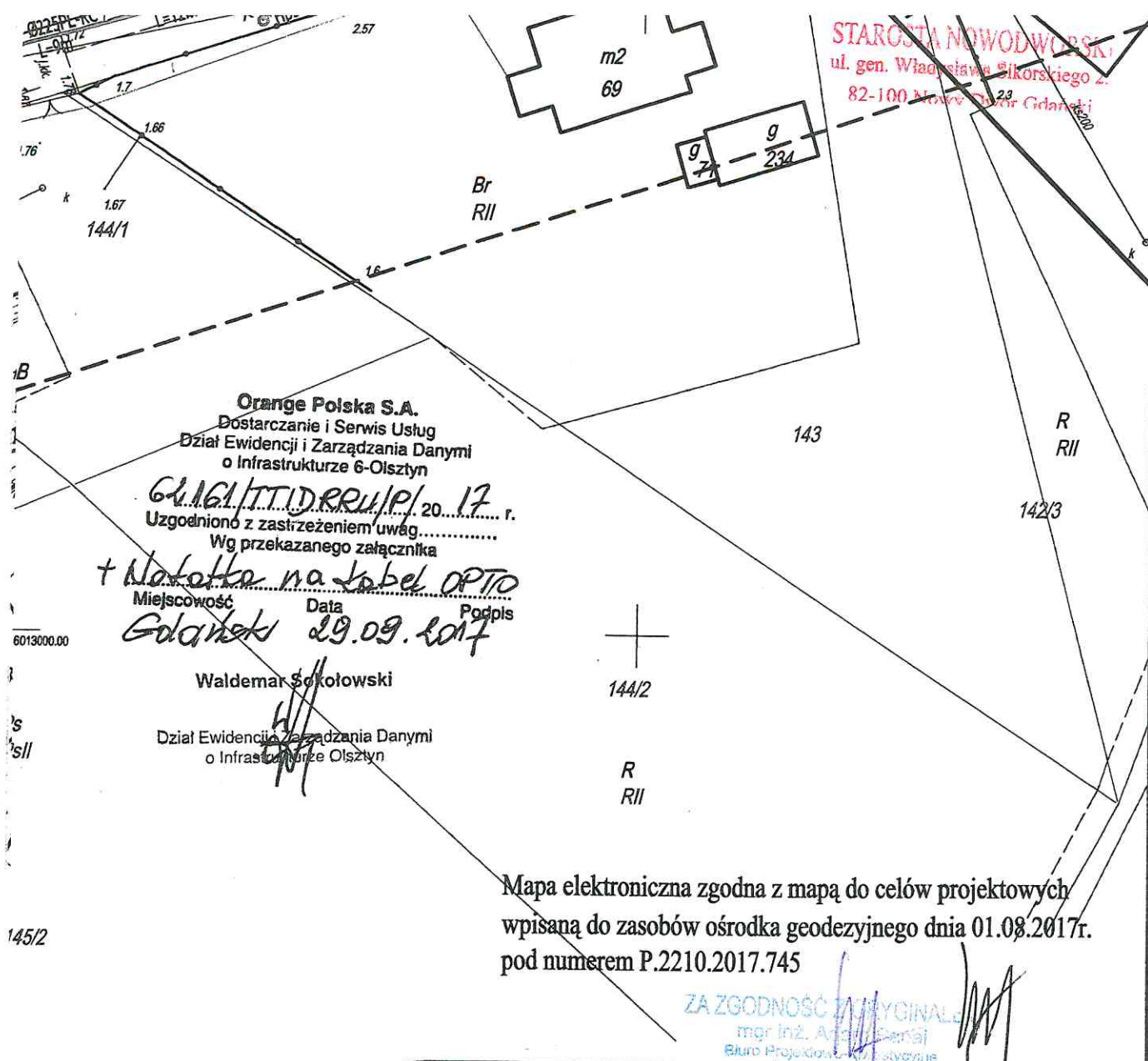
82-200 MALBORK Al. Wojska Polskiego 90A/b tel. (55) 272-70-81 e-mail: biuro@hydroterm.strefa.pl NIP 579-113-23-72

### PLAN ZAGOSPODAROWANIA TERENU

Projekt: Projekt budowy sieci wodociągowej CWŻ Budowa wodociągu pomiędzy miejscowościami Lubieszewo, gm. Nowy Dwór Gdański, Ostaszewo, gm. Ostaszewo oraz Dworek, gm. Stegna.	Branża: Sanitarna	Data: 06.2017r.
Lokalizacja: Lubieszewo, Lubiszyn, Stawiec, gm. Nowy Dwór Gdański Komarówka, Jeziernik, Nowa Kościelnica, Piaskowiec Ostaszewo, gm. Ostaszewo, Dworek, gm. Stegna	Projektant: mgr inż. A. Papaj upr. 1529/EL/90 Uprawnienia budowlane w specjalności instalacyjno-sanitarnej POM/IS/3649/01	Podpis: [Signature]
Inwestor: Centralny Wodociąg Żuławski Sp. z o.o. ul. Warszawska 28A, 82-200 Nowy Dwór Gdański	Asystent: mgr inż. A. Kędra	Podpis: [Signature]
	Sprawdził: inż. J. Popławski upr. POM/0139/POOS/04 Uprawnienia budowlane bez ograniczeń w specjalności instalacyjnej POM/IS/0213/05	Podpis: [Signature]
		Nr Rys. 28
		Nr zlecenia 7012

2017.

206




Mapa elektroniczna zgodna z mapą do celów projektowych  
wpisaną do zasobów ośrodka geodezyjnego dnia 01.08.2017r.  
pod numerem P.2210.2017.745

ZA ZGODNOŚĆ Z ORYGINAŁEM  
mgr inż. Andrzej Baranaj  
Biuro Projektowe i Inwestycyjne

# ENIA:

PROJ. SIĘĆ WODOCIĄGOWA

ISTN. SIĘĆ WODOCIĄGOWA DO UNIECZYNNIENIA  
ISTN. SIĘĆ WODOCIĄGOWA  
ISTN. SIĘĆ KANALIZACJI SANITARNEJ  
ISTN. SIĘĆ KANALIZACJI DESZCZOWEJ  
ISTN. SIĘĆ ELEKTROENERGETYCZNA  
ISTN. SIĘĆ TELETECHNICZNA



# HYDRO-TERM

BIURO PROJEKTOWO-INWESTYCYJNE

82-200 MALBORK Al. Wojska Polskiego 90A/b tel. (55) 272-70-81 e-mail: biuro@hydroterm.strefa.pl NIP 579-113-23-72

## PLAN ZAGOSPODAROWANIA TERENU

Projekt: Projekt budowy sieci wodociągowej CWZ Budowa wodociągu pomiędzy miejscowościami Lubieszewo, gm. Nowy Dwór Gdański, Ostaszewo, gm. Ostaszewo oraz Dworek, gm. Stegna.	Branża: Sanitarna	Data: 06.2017r
Lokalizacja: Lubieszewo, Lubiszyn, Stawiec, gm. Nowy Dwór Gdański Komarówka, Jeziernik, Nowa Kościelnica, Piaskowice Ostaszewo, gm. Ostaszewo, Dworek, gm. Stegna	Projektant: mgr inż. A. Papaj upr. 1529/EL/90 Uprawnienia budowlane w specjalności Instalacje inżynierskie POM/IS/3649/01	Podpis: Skala 1:500
Inwestor: Centralny Wodociąg Żuławski Sp. z o.o. ul. Warszawska 28A, 82-200 Nowy Dwór Gdański	Asystent: mgr inż. A. Kędra	Podpis: Nr Rys. 30
	Sprawdził: inż. J. Popławski upr. POM/0139/POOS/04 Uprawnienia budowlane bez ograniczeń w specjalności instalacyjnej POM/IS/0213/05	Podpis: Nr zlecenia 7012

## USŁUGI GEODEZYJNE

Marek Rybakowski

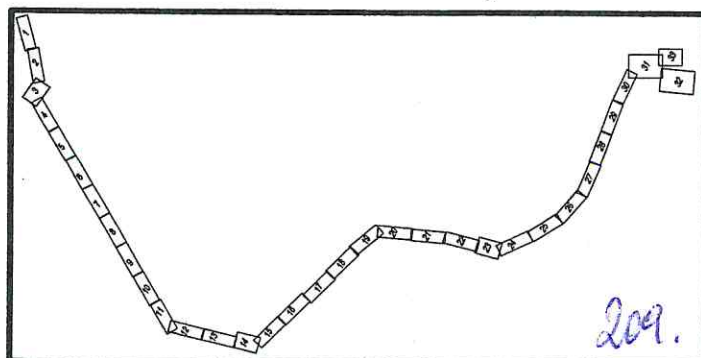
82-200 Malbork Al. Wojska Polskiego 90A/B

tel.-fax 55-272-01-98

tel.kom. 603-69-13-02

Kierownik roboty : 14.06.2017

## Zestawienie arkuszy



# Projekt budowy sieci wodociągowej CWZ Budowa wodociągu pomiędzy miejscowościami Lubieszewo, gm. Nowy Dwór Gdański, Ostaszewo, gm. Ostaszewo oraz Dworek, gm. Stegna. skala 1:500

Lokalizacja: jed.ew. Nowy Dwór Gdański 221002\_5, Obr. Lubieszewo 0006, Dz. nr 198; 202; 197; 137; 63/2; 146; 254; 107/1; 108/2; 109; 110; 111; 132; 213/4; 213/3; 213/2; 213/1; 213/5; 212; 211/1; 157; 251; 105/1; 104/1; 103; 149/2; 29; 27; 47/3; 47/4; 42; 8; 30; 31; 35/69; 34/20; 34/21; 32.  
jed.ew. Ostaszewo 221003\_2, Obr. Jezernik 0002, Dz. nr 260; 243; 249/1; 249/4; 244/2; 244/1; 402/1; 403; 167; 248/1; 246; 245; 244; 175; 80; 213; 208; 185; 184/3; 181/2; 182/2; 32; 4/1  
jed.ew. Ostaszewo 221003\_2, Obr. Ostaszewo 0005, Dz. nr 596; 614/2; 418; 613; 608/5; 608/4; 607; 606/1; 605; 604/1; 603/1; 601; 598; 421; 452; 420/1; 405/1; 406/3; 406/4; 404/2; 404/1; 402/1; 403; 167; 248/1; 246; 245; 244; 175; 80; 213; 208; 185; 184/3; 181/2; 182/2; 32; 4/1  
jed.ew. Ostaszewo 221003\_2, Obr. Nowa Kościelnica 0004, Dz. nr 58/4; 58/3; 201/4; 201/2; 201/1; 148/1; 123; 4. jed.ew. Stegna 221004\_2, Obr. Dworek 0005 Dz. nr 80; 58/3; 38/3.



Mapa elektroniczna zgodna z mapą do celów projektowych  
wpisaną do zasobów ośrodka geodezyjnego dnia 01.08.2017r.  
pod numerem P.2210.2017.745

ZA ZGODNOŚĆ ZORYG  
mgr inż. Adam Pacy  
Biuro Projektów i Inwestycji  
"HYDRO-TERM"

ch na podstawie materiałów  
Dworze Gdańskim i wykonanej aktualizacji."

## ZENIA:

- PROJ. SIĘĆ WODOCIĄGOWA
- ISTN. SIĘĆ WODOCIĄGOWA DO UNIECZYNNIENIA
- ISTN. SIĘĆ WODOCIĄGOWA
- ISTN. SIĘĆ KANALIZACJI SANITARNEJ
- ISTN. SIĘĆ KANALIZACJI DESZCZOWEJ
- ISTN. SIĘĆ ELEKTROENERGETYCZNA
- ISTN. SIĘĆ TELETECHNICZNA



# HYDRO-TERM

BIURO PROJEKTOWO-INWESTYCYJNE

82-200 MALBORK Al. Wojska Polskiego 90A/b tel. (55) 272-70-81 e-mail: biuro@hydroterm.strefa.pl NIP 579-113-23-72

PLAN ZAGOSPODAROWANIA TERENU			
<b>Projekt:</b> Projekt budowy sieci wodociągowej CWZ Budowa wodociągu pomiędzy miejscowościami Lubieszewo, gm. Nowy Dwór Gdański, Ostaszewo, gm. Ostaszewo oraz Dworek, gm. Stegna. <b>Lokalizacja:</b> Lubieszewo, Lubiszyn, Stawiec, gm. Nowy Dwór Gdański Komarówka, Jezernik, Nowa Kościelnica, Piaskowiec Ostaszewo, gm. Ostaszewo, Dworek, gm. Stegna. <b>Inwestor:</b> Centralny Wodociąg Żuławski Sp. z o.o. ul. Warszawska 28A, 82-200 Nowy Dwór Gdański		<b>Branża:</b> Sanitarna <b>Projektant:</b> mgr inż. A. Papaj upr. 1529/EL/90 Uprawnienia budowlane w specjalności instalacyjno-inżynierskiej POM/IS/3649/01 <b>Asystent:</b> mgr inż. A. Kędra <b>Sprawdził:</b> inż. J. Popławski upr. POM/0139/POOS/04 Uprawnienia budowlane bez ograniczeń w specjalności instalacyjnej POM/IS/0213/05	
		<b>Data:</b> 06.2017r <b>Podpis:</b> [Signature] <b>Skala:</b> 1:500 <b>Nr Rys.:</b> 31 <b>Nr zlecenia:</b> 7012	<b>Podpis:</b> [Signature]

Projekt budowy sieci wodociągowej CWZ  
Budowa wodociągu pomiędzy miejscowościami  
Lubieszewo, gm. Nowy Dwór Gdański, Ostaszewo, gm. Ostaszewo  
oraz Dworek, gm. Stegna.  
skala 1:500

Lokalizacja: jed.ew. Nowy Dwór Gdański 221002 5, Obr. Lubieszewo 0006  
Dz. nr 198; 202; 197; 137; 63/2; 148; 234; 107/1; 108/2; 109; 110; 111; 182;  
213/4; 213/3; 213/2; 213/4; 213/5; 212; 211/1; 187; 251; 105/1; 354/1; 163;  
149/2; 29; 27; 47/3; 47/4; 42; 8; 30; 31; 35/69; 34/20; 34/21; 32;  
jed.ew. Ostaszewo 221003 2, Obr. Jezernik 0002, Dz. nr 200; 243; 249/1; 249/4; 244/2;  
jed.ew. Ostaszewo 221003 2, Obr. Ostaszewo 0005, Dz. nr 596; 642; 418; 613; 608/3;  
608/4; 607; 606/1; 605; 604/1; 603/1; 601; 598; 421; 452; 420/1; 405/1; 406/2; 406/4; 404/2;  
404/1; 402/1; 403; 467; 248/1; 246; 245; 244; 175; 80; 213; 208; 185; 184/3; 184/2; 182/2; 32; 4/1;  
jed.ew. Ostaszewo 221003 2, Obr. Nowa Kosielnica 0004, Dz. nr 584; 58/3; 201/4; 201/2;  
201/4; 148/1; 123; 4, jed.ew. Stegna 221002 2, Obr. Dworek 0005 Dz. nr 80; 56/3; 38/3.

rowany  
L=14m

5PE L=16,0m

Orange Polska S.A.

Dostarczanie i Serwis Usług

Dział Ewidencji i Zarządzania Danymi  
o Infrastrukturze 6-Olsztyn

6-OLSKITIDRRG/17

Uzgodniono z zastrzeżeniem uwagi  
Wg przekazanego załącznika

Miejscowość Data Podpis

29.09.2017


Waldemar Sokółowski

Dział Ewidencji i Zarządzania Danymi  
o Infrastrukturze Olsztyn

Mapa elektroniczna zgodna z mapą do celów projektowych  
wpisaną do zasobów ośrodka geodezyjnego dnia 01.08.2017r.  
pod numerem P.2210.2017.745

ZA ZGODNOŚCIĄ Z ORYGINAŁEM  
mgr inż. Adam Panaj  
Biuro Projektowo-Inwestycyjne

ch na podstawie materiałów  
Dworze Gdańskim i wykonanej aktualizacji."



HYDRO-TERM

BIURO PROJEKTOWO-INWESTYCYJNE

82-200 MALBORK Al. Wojska Polskiego 90A/b tel. (55) 272-70-81 e-mail: biuro@hydroterm.strefa.pl NIP579-113-23-72

PLAN ZAGOSPODAROWANIA TERENU

ZENIA:

- PROJ. SIĘĆ WODOCIĄGOWA
- ISTN. SIĘĆ WODOCIĄGOWA DO UNIECZYNNIENIA
- ISTN. SIĘĆ WODOCIĄGOWA
- ISTN. SIĘĆ KANALIZACJI SANITARNEJ
- ISTN. SIĘĆ KANALIZACJI DESZCZOWEJ
- ISTN. SIĘĆ ELEKTROENERGETYCZNA
- ISTN. SIĘĆ TELETECHNICZNA

Projekt: Projekt budowy sieci wodociągowej CWZ  
Budowa wodociągu pomiędzy miejscowościami  
Lubieszewo, gm. Nowy Dwór Gdański, Ostaszewo, gm. Ostaszewo  
oraz Dworek, gm. Stegna.  
Lokalizacja:  
Lubieszewo, Lubiszyniec, Stawiec, gm. Nowy Dwór Gdański  
Komarówka, Jezernik, Nowa Kosielnica, Piskowice  
Ostaszewo, gm. Ostaszewo, Dworek, gm. Stegna  
Inwestor:  
Centralny Wodociąg Żuławski Sp. z o.o.  
ul. Warszawska 28A, 82-200 Nowy Dwór Gdański

Brancha: Sanitarna  
Projektant: mgr inż. A. Papaj  
upr. 1529/EL/50  
Uprawnienia budowlane w specjalności  
instalacyjno-inżynierskiej POM/IS/3649/01  
Asystent: mgr inż. A. Kędra  
Sprawdził: inż. J. Popławski  
upr. POM/0139/POOS/04  
Uprawnienia budowlane bez ograniczeń  
w specjalności instalacyjnej POM/IS/0213/05

Data: 06.2017r  
Podpis: Skala 1:500  
Podpis: Nr Rys. 32  
Podpis: Nr zlecenia 7012

Miejsce i data: NOWY DWÓR GDAŃSKI, dn. 2017.09.21

STAROSTWO POWIATOWE  
KOORDYNACJA UZGADNIANIA DOKUMENTACJI  
PROJEKTOWEJ  
82-100 NOWY DWÓR GDAŃSKI  
UL. SIKORSKIEGO 23

TEL.: 55-247-46-98

**PROTOKÓŁ Nr ZUD-122/2017**  
uzgodnienia dokumentacji projektowej obiektu

BUDOWA WODOCIĄGU LUBIESZEWO-DWOREK,-, Lubieszewo, dz.: 8, 27, 30, 31, 32, 34/20, 34/21, 35/69, 42, 47/3, 47/4, 63/2, 103, 104/1, 105/1, 107/1, 108/2, 109, 110, 111, 132, 137, 146, 157, 197, 198, 202, 211/1, 212, 213/1, 213/2, 213/3, 213/4, 213/5, 251, 254, Ostaszewo  
Jeziernik, dz.: 243, 244/2, 249/1, 249/4, 260, Nowa Kościelnica, dz.: 4, 58/3, 58/4, 123, 148/1, 201/1, 201/2, 201/4, Ostaszewo, dz.: 4/1, 32, 80, 167, 175, 181/2, 182/2, 184/3, 185, 208, 213, 244, 245, 246, 248/1, 256/3, 402/1, 403, 404/1, 404/2, 405/1, 406/3, 406/4, 418, 420/1, 421, 452, 480, 596, 598, 601, 603/1, 604/1, 605, 606/1, 607, 608/4, 608/5, 613, 614/2, Stegna  
Dworek, dz.: 38/3, 56/3, 80

Lubieszewo, dz.: 8, 27, 30, 31, 32, 34/20, 34/21, 35/69, 42, 47/3, 47/4, 63/2, 103, 104/1, 105/1, 107/1, 108/2, 109, 110, 111, 132, 137, 146, 157, 197, 198, 202, 211/1, 212, 213/1, 213/2, 213/3, 213/4, 213/5, 251, 254, Ostaszewo

Jeziernik, dz.: 243, 244/2, 249/1, 249/4, 260, Nowa Kościelnica, dz.: 4, 58/3, 58/4, 123, 148/1, 201/1, 201/2, 201/4, Ostaszewo, dz.: 4/1, 32, 80, 167, 175, 181/2, 182/2, 184/3, 185, 208, 213, 244, 245, 246, 248/1, 256/3, 402/1, 403, 404/1, 404/2, 405/1, 406/3, 406/4, 418, 420/1, 421, 452, 480, 596, 598, 601, 603/1, 604/1, 605, 606/1, 607, 608/4, 608/5, 613, 614/2, Stegna  
Dworek, dz.: 38/3, 56/3, 80

**Platnik:**  
HYDRO-TERM BIURO PROJEKTOWO-  
INWESTYCYJNE NIP: 579-113-23-72 ul. Aleja  
Wojska Polskiego 90A/b  
82-200 Malbork

**Inwestor:**  
CENTRALNY WODOCIĄG ŻUŁAWSKI SPÓŁKA Z  
O.O. ul. Warszawska 28 A  
82-100 Nowy Dwór Gdański

Na podstawie zlecenia nr: - z dnia

Data wpływu: 2017.09.21

Uwagi: -

**ZESPÓŁ UZGADNIANIA DOKUMENTACJI  
PROJEKTOWEJ**

Uzgadnia lokalizację obiektu z uwagami konsultantów zawartymi w punktach nr:

załącznika do protokołu oraz uwagami członków zespołu:

Wydział Architektury i Budownictwa

Powiatowy Inspektorat Nadzoru Budowlanego

INSPEKTOR KONTROLI  
robót geod.-kartograficznych

Grzegorz Kamiński  
prof. zawodowe nr 12880

ZA ZGODNOŚĆ KOPIONA  
mgr inż. Adam Pająk  
Biuro Projektów Inwestycyjnych  
HYDRO-TERM

przewód sterowany  
o o. 0450PE, l=24m

STAROSTWO POWIATOWE w Nowym Dworze Gd  
ZESPÓŁ UZGADNIANIA DOKUMENTACJI PROJEKTOWEJ

Na podstawie art. 28 ust. 1 ustawy z dnia 17 marca 1964r. - Prawo geodezyjne i kartograficzne (Dz.U. z 2000r. Nr 100, poz. 1086 i Nr 220, poz. 1268)  
uzgodniono usytuowanie projektowanych sieci uzbrojenia terenu

sieć wodociągowa

Uzgodnione usytuowanie sieci uzbrojenia terenu podlega wytyczeniu i geodezyjnej inwentaryzacji powykonawczej przez jednostkę uprawnioną do wykonywania prac geodezyjnych

W razie niezgodności realizacji sieci uzbrojenia terenu z uzgodnionym projektem inwestor zobowiązany jest przedłożyć dane i wyniki pomiarów powykonawczych właściwemu organowi: administracji architektoniczno-budowlanej

Uzgodnienie usytuowania projektowanych sieci uzbrojenia terenu zachowuje ważność przez okres 3 lat od dnia wydania opinii w sprawie uzgadniania

usytuowania projektowanych sieci uzbrojenia terenu.  
Uzgodnienie traci ważność w przypadku, o którym mowa w § 13 rozporządzenia Ministra Rozwoju Regionalnego i Budownictwa z dnia 2 kwietnia 2001r. w sprawie geodezyjnej ewidencji sieci uzbrojenia terenu oraz zespołów uzgadniania dokumentacji projektowej (Dz.U. Nr 38, poz. 455).

sygn. opinii)

(imię, nazwisko, podpis przewodniczącego zespołu)

Nowy Dwór Gd data

2017.09.21

Mapa elektroniczna zgodna z mapą do celów projektowych  
wpisaną do zasobów ośrodka geodezyjnego dnia 01.08.2017r.  
pod numerem P.2210.2017.745

mgr inż. ADAM PAPA  
PROJEKTANT  
Instalacji i sieci podociągowych  
kanalizacyjnych i ciepłych  
oraz ochrony środowiska  
upr. Nr 1529/EL/9n


ZA ZGODNOŚĆ ORYGINAŁU  
mgr inż. Adam Papi  
Biuro Projektów Inwestycyjnych  
"HYDRO-TERM"

ch na podstawie materiałów  
Dworze Gdańskim i wykonanej aktualizacji."

NIA:

PROJ. SIEĆ WODOCIAŁOWA

ISTN. SIEĆ WODOCIAŁOWA DO UNIECZYNNIENIA  
ISTN. SIEĆ WODOCIAŁOWA  
ISTN. SIEĆ KANALIZACJI SANITARNEJ  
ISTN. SIEĆ KANALIZACJI DESZCZOWEJ  
ISTN. SIEĆ ELEKTROENERGETYCZNA  
ISTN. SIEĆ TELETECHNICZNA



HYDRO-TERM

BIURO PROJEKTOWO-INWESTYCYJNE

82-200 MALBORK Al. Wojska Polskiego 90A/b tel. (55) 272-70-81 e-mail: biuro@hydroterm.strefa.pl NIP 579-113-23-72

PLAN ZAGOSPODAROWANIA TERENU

Projekt: Projekt budowy sieci wodociągowej CWZ Budowa wodociągu pomiędzy miejscowościami Lubieszewo, gm. Nowy Dwór Gdański, Ostaszewo, gm. Ostaszewo oraz Dworek, gm. Stegna.	Branża: Sanitarna	Data: 06.2017r
Lokalizacja: Lubieszewo, Lubiszyniec, Stawiec, gm. Nowy Dwór Gdański Komarówka, Jeziernik, Nowa Kościelnica, Piaskowiec Ostaszewo, gm. Ostaszewo, Dworek, gm. Stegna	Projektant: mgr inż. A. Papi upr. 1529/EL/9n Uprawnienie budowlane w specjalności instalacyjno-inżynierskiej POM/IS/3649/01	Podpis: [Podpis] Skala 1:500
Inwestor: Centralny Wodociąg Żuławski Sp. z o.o. ul. Warszawska 28A, 82-200 Nowy Dwór Gdański	Asystent: mgr inż. A. Kędra	Podpis: [Podpis] Nr Rys. 1
	Sprawdził: inż. J. Popławski upr. POM/0139/POOS/04 Uprawnienie budowlane bez ograniczeń w specjalności instalacyjnej POM/IS/0213/05	Podpis: [Podpis] Nr zlecenia 7012

STAROSTA NOWODWÓR  
ul. gen. Władysława Sikorskiego  
82-100 Nowy Dwór Gdański

STAROSTWO POWIATOWE w Nowym Dworze Gdańskim  
ZESPÓŁ UZGADNIANIA DOKUMENTACJI PROJEKTOWEJ

Na podstawie art. 28 ust. 1 ustawy z dnia 17 maja 1994r. - Prawo geodezyjne i kartograficzne (Dz.U. z 2003r. Nr 100, poz. 1086 i Nr 120, poz. 1268)  
uzgodniono usytuowanie projektowanych sieci uzbrojenia terenu

*Sieć wodociągowa*

Uzgodnione usytuowanie sieci uzbrojenia terenu podlega wytyczeniu i geodezyjnej inwentaryzacji powykonawczej, przez jednostki uprawnione do wykonywania prac geodezyjnych.

W razie niezgodności realizacji sieci uzbrojenia terenu z uzgodnionym projektem inwestor zobowiązany jest przedłożyć mapę i wyniki pomiarów powykonawczych właściwemu organowi administracji architektoniczno-budowlanej.

Uzgodnienie usytuowania projektowanych sieci uzbrojenia terenu zachowuje ważność przez okres 3 lat od dnia wydania opinii w sprawie uzgadniania usytuowania projektowanych sieci uzbrojenia terenu.

Uzgodnienie traci ważność w przypadku, o którym mowa w § 13 rozporządzenia Ministra Rozwoju Regionalnego i Budownictwa z dnia 2 kwietnia 2001r. w sprawie geodezyjnej ewidencji sieci uzbrojenia terenu oraz zespołów uzgadniania dokumentacji projektowej (Dz.U. Nr 38, poz. 455).

122/2017  
(sygn./opini)

(imie, nazwisko, podpis przewodniczącego)

Nowy Dwór Gdański, dnia

2017.09.21.


Mapa elektroniczna zgodna z mapą do celów projektowych  
wpisaną do zasobów ośrodka geodezyjnego dnia 01.08.2017r.  
pod numerem P.2210.2017.745

PROJEKTANT  
Instalacji i sieci wodociągowej  
kanalizacyjnej i ciepłych  
oraz ochrony środowiska  
upr. Nr 1529/EL/90

OCENIAJĄCY:

PROJ. SIEĆ WODOCIĄGOWA

- ☒ ISTN. SIEĆ WODOCIĄGOWA DO UNIECZYNNIENIA
- ☐ ISTN. SIEĆ WODOCIĄGOWA
- ☐ ISTN. SIEĆ KANALIZACJI SANITARNEJ
- ☐ ISTN. SIEĆ KANALIZACJI DESZCZOWEJ
- ☐ ISTN. SIEĆ ELEKTROENERGETYCZNA
- ☐ ISTN. SIEĆ TELETECHNICZNA



**HYDRO-TERM**

BIURO PROJEKTOWO-INWESTYCYJNE

82-200 MALBORK Al. Wojska Polskiego 90A/b tel. (55) 272-70-81 e-mail: biuro@hydroterm.strefa.pl NIP579-113-23-72

PLAN ZAGOSPODAROWANIA TERENU

Projekt: Projekt budowy sieci wodociągowej CWZ Budowa wodociągu pomiędzy miejscowościami Lubieszewo, gm. Nowy Dwór Gdański, Ostaszewo, gm. Ostaszewo oraz Dworek, gm. Stęzna.		Branża: Sanitarna	Data: 06.2017r
Lokalizacja: Lubieszewo, Lubiszyniec, Stawiec, gm. Nowy Dwór Gdański Komarówka, Jeziernik, Nowa Kościelnica, Piaskowiec Ostaszewo, gm. Ostaszewo, Dworek, gm. Stęzna		Projektant: mgr inż. A. Papaj upr. 1529/EL/90	Podpis: Skala 1:500
Inwestor: Centralny Wodociąg Żuławski Sp. z o.o. ul. Warszawska 28A, 82-200 Nowy Dwór Gdański		Asystent: mgr inż. A. Kędra	Podpis: Nr Rys. 1a
		Sprawdził: mgr inż. J. Popławski upr. POM/0139/POOS/04	Podpis: Nr zlecenia 7012

USŁUGI GEODEZYJNE

Marek Rybakowski


82-200 Malbork Al. Wojska Polskiego 90A/B

tel.-fax 55-272-01-98

tel.kom. 603-69-13-02

Kierownik roboty : 14.06.2017

Zestawienie arkuszy



# ZESPÓŁ UZGADNIANIOWY I PROJEKTOWY

Na podstawie art. 28 ust. 1 pkt 1) ustawy z dnia 14 czerwca 1999 r. o dostępie do informacji publicznej (Dz.U. z 2000 r. Nr 26, poz. 1258) zgodzono się usytuowanie przedmiotowej instalacji w granicach nieruchomości.

*Sieć wodociągowa*

Izgodnione usytuowanie przedmiotowej instalacji w granicach nieruchomości i geodezyjne inwentaryzacje powykonawcze z uwzględnieniem zmian w projekcie geodezyjnym.

W razie niezgodności realnego stanu z uzgodnionym projektem inwestor zobowiązany jest przedłożyć do właściwego organu administracji publicznej pomiarowy powykonawczy.

Izgodnienie usytuowania przedmiotowej instalacji w granicach nieruchomości i geodezyjne inwentaryzacje powykonawcze z uwzględnieniem zmian w projekcie geodezyjnym przez okres 3 lat od dnia wydania opinii w sprawie uzgodnienia usytuowania przedmiotowej instalacji w granicach nieruchomości.

Izgodnienie traci ważność w przypadku, o którym mowa w § 13 rozporządzenia

Ministra Rozwoju Regionalnego i Budownictwa z dnia 2 kwietnia 2001 r. w sprawie geodezyjnej ewidencji sieci ułożenia terenu oraz zespółów uzgadniania dokumentacji projektowej (Dz.U. Nr 38, poz. 455).

12/2/17  
(sygn. opinii)

Stary Dwór Gd., dawn.

149/1

12.06

1.91

1.74

1.87

1.79

1.86

1.91

1.86

1.91

1.86

1.91

1.86

1.91

1.86

1.91

1.86

1.91

1.86

1.91

1.86

1.91

1.86

1.91

1.86

1.91

1.86

1.91

1.86

1.91

1.86

1.91

1.86

1.91

1.86

1.91

1.86

1.91

1.86

1.91

1.86

1.91

1.86

1.91

1.86

1.91

1.86

1.91

Mapa elektroniczna zgodna z mapą do celów projektowych  
wpisaną do zasobów ośrodka geodezyjnego dnia 01.08.2017r.  
pod numerem P.2210.2017.745

mgr inż. ADAM PAPAJ

mgr inż. ADAM PAPAJ

mgr inż. ADAM PAPAJ

mgr inż. ADAM PAPAJ

mgr inż. ADAM PAPAJ

mgr inż. ADAM PAPAJ

mgr inż. ADAM PAPAJ

mgr inż. ADAM PAPAJ

mgr inż. ADAM PAPAJ

mgr inż. ADAM PAPAJ

mgr inż. ADAM PAPAJ

mgr inż. ADAM PAPAJ

mgr inż. ADAM PAPAJ

mgr inż. ADAM PAPAJ

mgr inż. ADAM PAPAJ


mgr inż. ADAM PAPAJ

mgr inż. ADAM PAPAJ

Ch na podstawie materiałów  
wzorce Gdańskim i wykonanej aktualizacji.

## WZNECENIA:

- PROJ. SIEĆ WODOCIĄGOWA
- ISTN. SIEĆ WODOCIĄGOWA DO UNIECZYNNIENIA
- ISTN. SIEĆ WODOCIĄGOWA
- ISTN. SIEĆ KANALIZACJI SANITARNEJ
- ISTN. SIEĆ KANALIZACJI DESZCZOWEJ
- ISTN. SIEĆ ELEKTROENERGETYCZNA
- ISTN. SIEĆ TELETECHNICZNA



# HYDRO-TERM

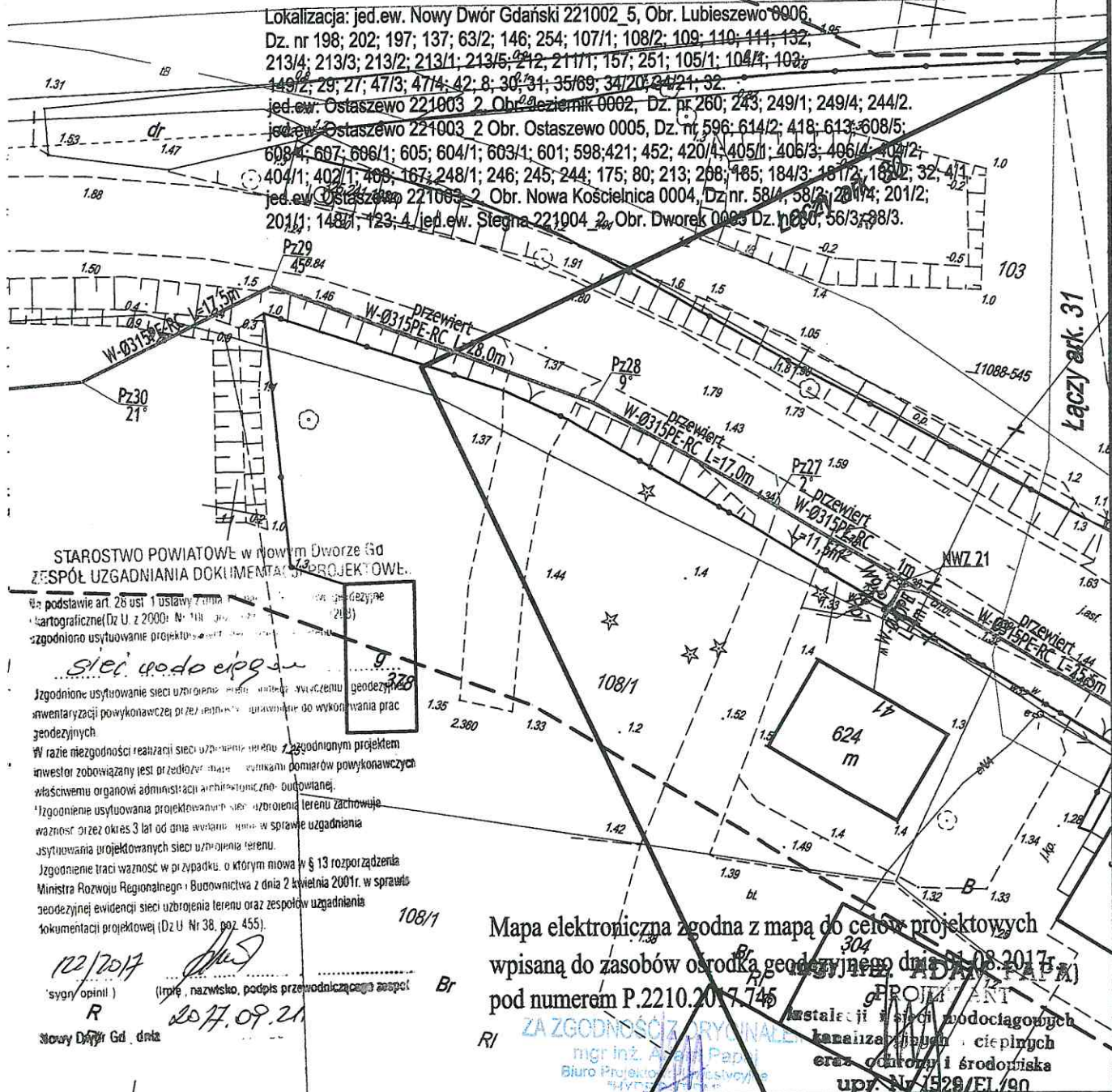
BIURO PROJEKTOWO-INWESTYCYJNE

82-200 MALBORK Al. Wojska Polskiego 90A/b tel. (55) 272-70-81 e-mail: biuro@hydroterm.strefa.pl NIP579-113-23-72

## PLAN ZAGOSPODAROWANIA TERENU

Projekt: Projekt budowy sieci wodociągowej CWZ Budowa wodociągu pomiędzy miejscowościami Lubiszewo, gm. Nowy Dwór Gdański, Ostaszewo, gm. Ostaszewo oraz Dworek, gm. Stegna.	Branża: Sanitarna	Data: 06.2017r
Lokalizacja: Lubiszewo, Lubiszyn, Stawiec, gm. Nowy Dwór Gdański, Komarówka, Jezienik, Nowa Kościelnica, Piaskowiec Ostaszewo, gm. Ostaszewo, Dworek, gm. Stegna	Projektant: mgr inż. A. Papaj upr. 1529/EL/90 Uprawnienia budowlane w specjalności instalacyjno-inżynierskiej POM/IS/3649/01	Podpis: [Signature]
Inwestor: Centralny Wodociąg Żuławski Sp. z o.o. ul. Warszawska 28A, 82-200 Nowy Dwór Gdański	Asystent: mgr inż. A. Kędra	Nr Rys. 2
	Sprawdził: inż. J. Popławski upr. POM/0139/POOS/04 Uprawnienia budowlane bez ograniczeń w specjalności instalacyjnej POM/IS/0213/05	Nr zlecenia 7012

# Projekt budowy sieci wodociągowej CWŻ Budowa wodociągu pomiędzy miejscowościami Lubieszewo, gm. Nowy Dwór Gdański, Ostaszewo, gm. Ostaszewo oraz Dworek, gm. Stegna. skala 1:500



na podstawie materiałów  
wzrę Gdańskim i wykonanej aktualizacji.

## ZENIA:

- PROJ. SIĘĆ WODOCIĄGOWA
- ISTN. SIĘĆ WODOCIĄGOWA DO UNIECZYNNIENIA
- ISTN. SIĘĆ WODOCIĄGOWA
- ISTN. SIĘĆ KANALIZACJI SANITARNEJ
- ISTN. SIĘĆ KANALIZACJI DESZCZOWEJ
- ISTN. SIĘĆ ELEKTROENERGETYCZNA
- ISTN. SIĘĆ TELETECHNICZNA

**HYDRO-TERM**  
BIURO PROJEKTOWO-INWESTYCYJNE  
82-200 MALBORK Al. Wojska Polskiego 90A/b tel. (55) 272-70-81 e-mail: biuro@hydroterm.strefa.pl NIP579-113-23-72

PLAN ZAGOSPODAROWANIA TERENU	
<b>Projekt:</b> Projekt budowy sieci wodociągowej CWŻ Budowa wodociągu pomiędzy miejscowościami Lubieszewo, gm. Nowy Dwór Gdański, Ostaszewo, gm. Ostaszewo oraz Dworek, gm. Stegna. <b>Lokalizacja:</b> Lubieszewo, Lubiszyn, Stawiec, gm. Nowy Dwór Gdański, Komarówka, Jeziernik, Nowa Kościelnica, Piaskowiec Ostaszewo, gm. Ostaszewo, Dworek, gm. Stegna <b>Inwestor:</b> Centralny Wodociąg Żuławski Sp. z o.o. ul. Warszawska 28A, 82-200 Nowy Dwór Gdański	<b>Branża:</b> Sanitarna <b>Projektant:</b> mgr inż. A. Papaj upr. 1529/EL/90 Uprawnienia budowlane w specjalności instalacyjno-inżynierskiej POM/IS/3649/01 <b>Asystent:</b> mgr inż. A. Kędra <b>Sprawdził:</b> inż. J. Popławski upr. POM/0139/POOS/04 Uprawnienia budowlane bez ograniczeń w specjalności instalacyjnej POM/IS/0213/05
<b>Data:</b> 06.2017r <b>Podpis:</b> <b>Skala:</b> 1:500 <b>Podpis:</b> <b>Nr Rys.:</b> 3 <b>Podpis:</b> <b>Nr zlecenia:</b> 7012	

217.

# Projekt sieci wodociągowej CWŻ Budowa wodociągu pomiędzy miejscowościami Lubieszewo, gm. Nowy Dwór Gdański, Ostaszewo, gm. Ostaszewo oraz Dworek, gm. Stegna. skala 1:500

Lokalizacja: jed.ew. Nowy Dwór Gdański 221002\_5, Obr. Lubieszewo 0006,

Dz. nr 198; 202; 197; 137; 63/2; 146; 254; 107/1; 108/2; 109; 110; 111; 132;

213/4; 213/3; 213/2; 213/1; 213/5; 212; 211/1; 157; 251; 105/1; 104/1; 103;

149/2; 29; 27; 47/3; 47/4; 42; 8; 30; 31; 35/69; 34/20; 34/21; 32.

jed.ew. Ostaszewo 221003\_2, Obr. Jezernik 0002, Dz. nr 260; 243; 249/1; 249/4; 244/2.

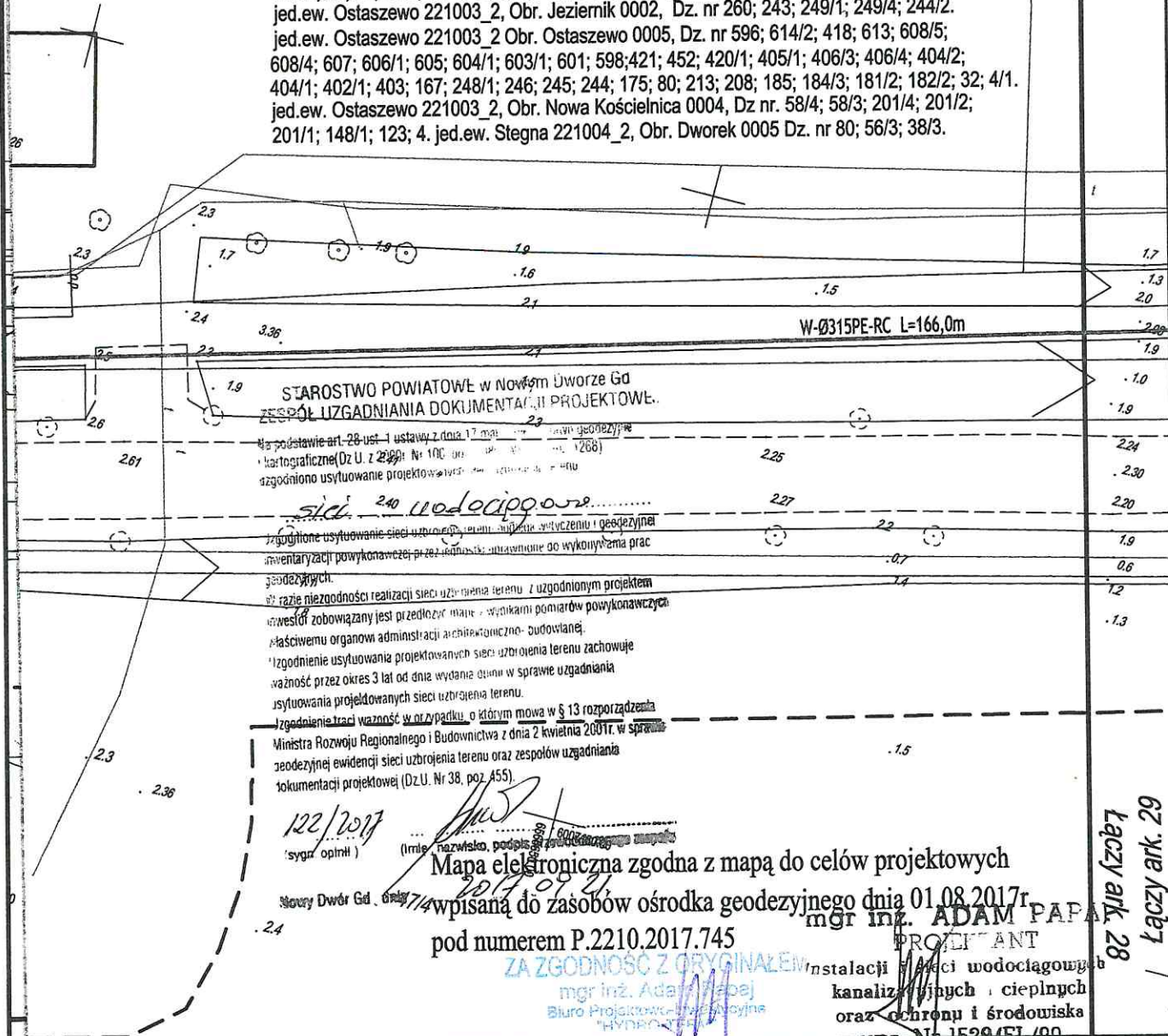
jed.ew. Ostaszewo 221003\_2 Obr. Ostaszewo 0005, Dz. nr 596; 614/2; 418; 613; 608/5;

608/4; 607; 606/1; 605; 604/1; 603/1; 601; 598; 421; 452; 420/1; 405/1; 406/3; 406/4; 404/2;

404/1; 402/1; 403; 167; 248/1; 246; 245; 244; 175; 80; 213; 208; 185; 184/3; 181/2; 182/2; 32; 4/1.

jed.ew. Ostaszewo 221003\_2, Obr. Nowa Kościelnica 0004, Dz. nr. 58/4; 58/3; 201/4; 201/2;

201/1; 148/1; 123; 4. jed.ew. Stegna 221004\_2, Obr. Dworek 0005 Dz. nr 80; 56/3; 38/3.



STAROSTWO POWIATOWE w Nowym Dworze Gdańskim  
ZESPÓŁ UZGADNIANIA DOKUMENTACJI PROJEKTOWEJ.

Na podstawie art. 28 ust. 1 ustawy z dnia 17 maja 2004 r. o geodezji  
kartograficznej (Dz.U. z 2004 r. Nr 100, poz. 964, z późn. zm.)  
uzgodniono usytuowanie projektu w terenie.

Projektant: mgr inż. Adam Papaj  
Branża: Sanitarna  
Instalacje: wodociągowe, kanalizacyjne, ciepłownicze i ochrony środowiska

Wykonawca: mgr inż. Adam Papaj  
Branża: Sanitarna  
Instalacje: wodociągowe, kanalizacyjne, ciepłownicze i ochrony środowiska

Wzrost: 174 cm, Ciężar ciała: 74 kg, Ciężar ciała: 74 kg, Ciężar ciała: 74 kg

Wzrost: 174 cm, Ciężar ciała: 74 kg, Ciężar ciała: 74 kg, Ciężar ciała: 74 kg

Wzrost: 174 cm, Ciężar ciała: 74 kg, Ciężar ciała: 74 kg, Ciężar ciała: 74 kg

Wzrost: 174 cm, Ciężar ciała: 74 kg, Ciężar ciała: 74 kg, Ciężar ciała: 74 kg

Wzrost: 174 cm, Ciężar ciała: 74 kg, Ciężar ciała: 74 kg, Ciężar ciała: 74 kg

Wzrost: 174 cm, Ciężar ciała: 74 kg, Ciężar ciała: 74 kg, Ciężar ciała: 74 kg

na podstawie materiałów  
prze Gdańskim i wykonanej aktualizacji.

- NIA:
- PROJ. SIĘĆ WODOCIĄGOWA
- STN. SIĘĆ WODOCIĄGOWA DO UNIECZYNNIENIA
- STN. SIĘĆ WODOCIĄGOWA
- STN. SIĘĆ KANALIZACJI SANITARNEJ
- STN. SIĘĆ KANALIZACJI DESZCZOWEJ
- STN. SIĘĆ ELEKTROENERGETYCZNA
- STN. SIĘĆ TELETECHNICZNA



# HYDRO-TERM

BIURO PROJEKTOWO-INWESTYCYJNE

82-200 MALBORK Al. Wojska Polskiego 90A/b tel. (55) 272-70-81 e-mail: biuro@hydroterm.strefa.pl NIP579-113-23-72

PLAN ZAGOSPODAROWANIA TERENU			
Projekt: Projekt budowy sieci wodociągowej CWŻ Budowa wodociągu pomiędzy miejscowościami Lubieszewo, gm. Nowy Dwór Gdański, Ostaszewo, gm. Ostaszewo oraz Dworek, gm. Stegna.	Branża: Sanitarna	Data: 06.2017r	
Lokalizacja: Lubieszewo, Lubiszyn, Stawiec, gm. Nowy Dwór Gdański, Komarówka, Jezernik, Nowa Kościelnica, Piaskowiec Ostaszewo, gm. Ostaszewo, Dworek, gm. Stegna	Projektant: mgr inż. A. Papaj upr. 1529/EL/90 Uprawnienia budowlane w specjalności instalacyjno-inżynierskiej POM/IS/3649/01	Podpis: [Signature]	Skala: 1:500
Inwestor: Centralny Wodociąg Żuławski Sp. z o.o. ul. Warszawska 28A, 82-200 Nowy Dwór Gdański	Asystent: mgr inż. A. Kędra	Podpis: [Signature]	Nr Rys. 5
	Sprawdził: inż. J. Popławski upr. POM/0139/POOS/04 Uprawnienia budowlane bez ograniczeń w specjalności instalacyjnej POM/IS/0213/05	Podpis: [Signature]	Nr zlecenia: 7012

# Projekt przebudowy sieci wodociągowej CWZ Budowa i przebudowa wodociągu pomiędzy miejscowościami Lubieszewo, gm. Nowy Dwór Gdański, Ostaszewo, gm. Ostaszewo oraz Dworek, gm. Stegna. skala 1:500

Lokalizacja: Jed. ew. Nowy Dwór Gdański 221002\_5, Obr. Lubieszewo 0006, Dz. nr 198; 202; 197; 137; 63/2; 146; 254; 107/1; 108/2; 109; 110; 111; 132; 213/4; 213/3; 213/2; 213/1; 213/5; 212; 211/1; 157; 251; 105/1; 104/1; 103; 149/2; 29; 27; 47/3; 47/4; 42; 8; 30; 31; 35/69; 34/20; 34/21; 32.  
jed. ew. Ostaszewo 221003\_2, Obr. Jezienik 0002, Dz. nr 260; 243; 249/1; 249/4; 244/2.  
jed. ew. Ostaszewo 221003\_2 Obr. Ostaszewo 0005, Dz. nr 596; 614/2; 418; 613; 608/5; 608/4; 607; 606/1; 605; 604/1; 603/1; 601; 598; 421; 432; 420/1; 405/1; 406/3; 406/4; 404/2; 404/1; 402/1; 403; 167; 248/1; 246; 245; 244; 175; 80; 213; 208; 185; 184/3; 181/2; 182/2; 32; 441.  
jed. ew. Ostaszewo 221003\_2, Obr. Nowa Kościelnica 0004, Dz. nr 58/4; 58/3; 201/4; 201/2; 201/1; 148/1; 123; 4. jed. ew. Stegna 221004\_2, Obr. Dworek 0005 Dz. nr 80; 56/3; 38/3.

## STAROSTWO POWIATOWE w Nowym Dworze Gd ZESPÓŁ UZGADNIANIA DOKUMENTACJI PROJEKTOWEJ

Na podstawie art. 28 ust. 1 ustawy z dnia 17 maja 1988r. Prawo geodezyjne i kartograficzne (Dz. U. z 2000r. Nr 100, poz. 1086 i Nr 17, poz. 1268)  
uzgodniono usytuowanie projektowanych sieci uzbrojenia terenu

**S** sieć wodociągowa  
Zgodnione usytuowanie sieci uzbrojenia terenu podlega wytyczeniu i geodezyjnej inwentaryzacji powykonawczej przez jednostki uprawnione do wykonywania prac geodezyjnych.  
W razie niezgodności realizacji sieci uzbrojenia terenu z uzgodnionym projektem inwestor zobowiązany jest przedłożyć mapę z wynikami pomiarów powykonawczych właściwemu organowi administracji architektoniczno-budowlanej.  
Uzgodnienie usytuowania projektowanych sieci uzbrojenia terenu zachowuje ważność przez okres 3 lat od dnia wydania opinii w sprawie uzgadniania usytuowania projektowanych sieci uzbrojenia terenu.  
Zgodnienie traci ważność w przypadkach, o których mowa w § 13 rozporządzenia Ministra Rozwoju Regionalnego i Budownictwa z dnia 2 kwietnia 2001r. w sprawie geodezyjnej ewidencji sieci uzbrojenia terenu oraz zespołów uzgadniania dokumentacji projektowej (Dz.U. Nr 38, poz. 455).


## OZNACZENIA:

- PROJ. SIĘĆ WODOCIĄGOWA
- X — X — ISTN. SIĘĆ WODOCIĄGOWA DO UNIECZYNNIENIA
- — — — — ISTN. SIĘĆ WODOCIĄGOWA
- — — — — ISTN. SIĘĆ KANALIZACJI SANITARNEJ
- — — — — ISTN. SIĘĆ KANALIZACJI DESZCZOWEJ
- — — — — ISTN. SIĘĆ ELEKTRONENERGETYCZNA
- — — — — ISTN. SIĘĆ TELETECHNICZNA

Mapa elektroniczna zgodna z mapą do celów projektowych

(Imię, nazwisko, podpis) **mgr inż. ADAM PAPAJ**  
wpisaną do zasobów ośrodka geodezyjnego dnia 2017.08.30  
pod numerem P.2210.2017.832

PROJEKT ANT  
Instalacji i sieci wodociągowej  
kanalizacyjnych, ciepłych  
oraz ochrony i środowiska



# HYDRO-TERM

BIURO PROJEKTOWO-INWESTYCYJNE

82-200 MALBORK Al. Wojska Polskiego 90A/b tel. (55) 272-70-81 e-mail: biuro@hydroterm.strefa.pl NIP579-113-23-72

## PLAN ZAGOSPODAROWANIA TERENU

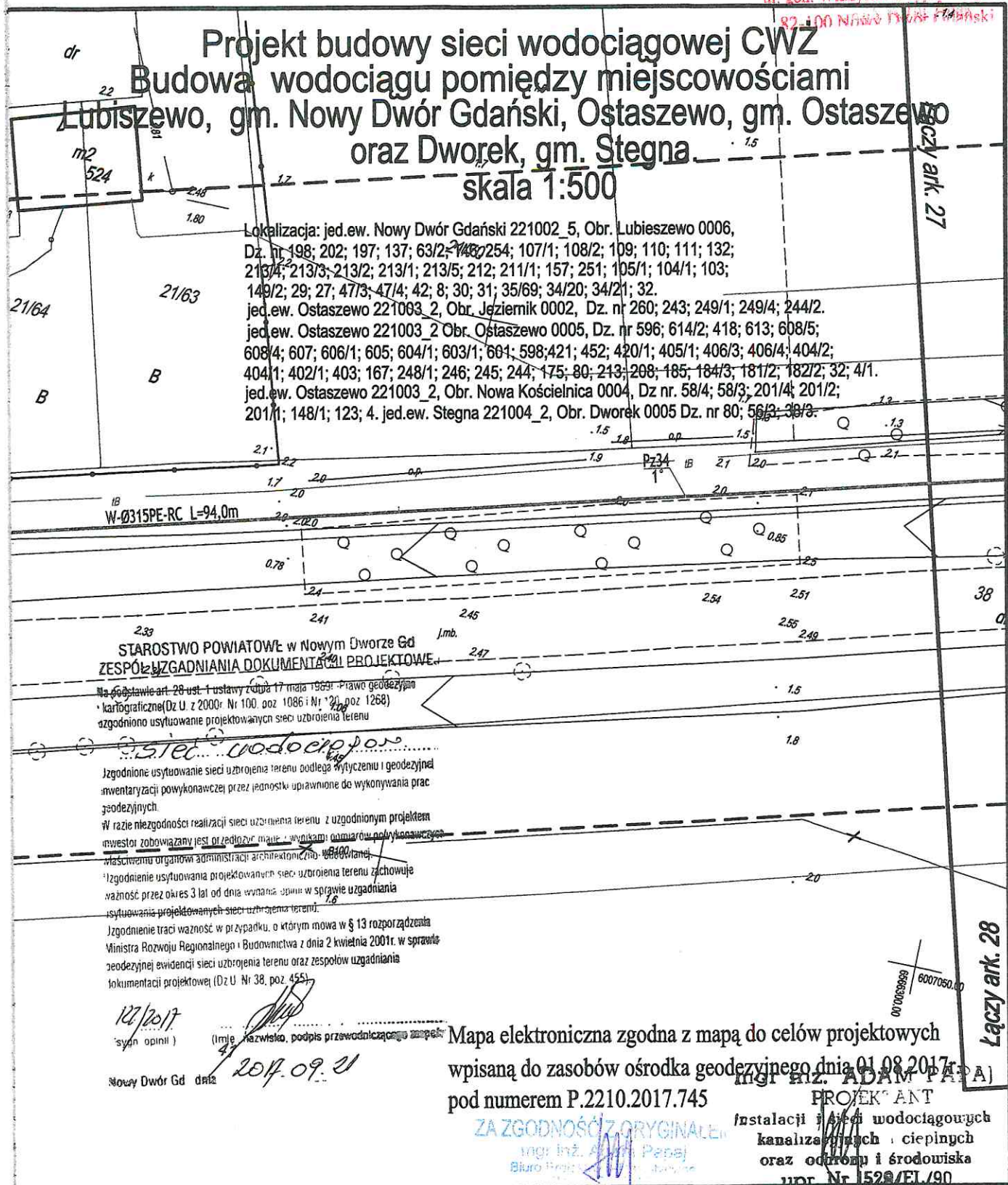
<b>Projekt:</b> Projekt przebudowy sieci wodociągowej CWZ pomiędzy miejscowościami Dworek gm. Stegna Nowa Kościelnica, Piaskowiec, Ostaszewo, gm. Ostaszewo Stawiec, Lubiszyn, Lubieszewo, gm. Nowy Dwór Gdański	<b>Branża:</b> Sanitarna	<b>Data:</b> 06.2017r
<b>Lokalizacja:</b> Lubieszewo, Lubiszyn, Stawiec, gm. Nowy Dwór Gdański, Komarówka, Jezienik, Nowa Kościelnica, Piaskowiec Ostaszewo, gm. Ostaszewo, Dworek, gm. Stegna	<b>Projektant:</b> mgr inż. A. Papaj upr. 1529/EL/90 Uprawnienia budowlane w specjalności instalacyjno-inżynierskiej POMIS/3649/01	<b>Podpis:</b> Skala 1:500
<b>Inwestor:</b> Centralny Wodociąg Żuławski Sp. z o.o. ul. Warszawska 28A, 82-200 Nowy Dwór Gdański	<b>Asystent:</b> mgr inż. A. Kędra	<b>Podpis:</b> Nr Rys. 5a
	<b>Sprawdził:</b> inż. J. Popławski upr. POM/0139/RQOS/04 Uprawnienia budowlane bez ograniczeń w specjalności instalacyjnej POMIS/0213/05	<b>Podpis:</b> Nr zlecenia 7012

Mapę dostosowano do celów projektowych na podstawie  
materiałów udostępnianych przez PODGIK w Nowym Dworze Gd.  
oraz wykonanej aktualizacji

ZA ZGODNOŚCIĄ ORYGINALNĄ  
mgr inż. Adam Papaj  
Biuro Projektowo-Inwestycyjne  
"HYDRO-TERM"

Sporządził:


Marek Rybakowski upr. nr 14099  
Malbork, 2017-08-04



ch na podstawie materiałów  
 Dworze Gdańskim i wykonanej aktualizacji.

# ZENIA:

- PROJ. SIEĆ WODOCIĄGOWA
- ISTN. SIEĆ WODOCIĄGOWA DO UNIECZYNNIENIA
- ISTN. SIEĆ WODOCIĄGOWA
- ISTN. SIEĆ KANALIZACJI SANITARNEJ
- ISTN. SIEĆ KANALIZACJI DESZCZOWEJ
- ISTN. SIEĆ ELEKTROENERGETYCZNA
- ISTN. SIEĆ TELETECHNICZNA



# HYDRO-TERM

BIURO PROJEKTOWO-INWESTYCYJNE

82-200 MALBORK Al. Wojska Polskiego 90A/b tel. (55) 272-70-81 e-mail: biuro@hydroterm.strefa.pl NIP 579-113-23-72

## PLAN ZAGOSPODAROWANIA TERENU

Projekt: Projekt budowy sieci wodociągowej CWŻ Budowa wodociągu pomiędzy miejscowościami Lubieszewo, gm. Nowy Dwór Gdański, Ostaszewo, gm. Ostaszewo oraz Dworek, gm. Stegna.	Branża: Sanitarna	Data: 06.2017r
Lokalizacja: Lubieszewo, Lubiszyn, Stawiec, gm. Nowy Dwór Gdański Komarówka, Jeziernik, Nowa Kościelnica, Piaskowiec Ostaszewo, gm. Ostaszewo, Dworek, gm. Stegna	Projektant: mgr inż. A. Papaj upr. 1529/EL/90 Uprawnienia budowlane w specjalności instalacyjno-inżynierskiej POM/IS/3649/01	Podpis: [Podpis]
Inwestor: Centralny Wodociąg Żuławski Sp. z o.o. ul. Warszawska 28A, 82-200 Nowy Dwór Gdański	Asystent: mgr inż. A. Kędra	Nr Rys. 6
	Sprawdził: inż. J. Popławski upr. POM/0139/POOS/04 Uprawnienia budowlane bez ograniczeń w specjalności instalacyjnej POM/IS/0213/05	Nr zlecenia 7012

STAROSTA NOWODWORSKI  
ul. gen. Władysława Sikorskiego 23  
82-400 Nowy Dwór Gdański

Łączny ark. 27

Mapa elektroniczna zgodna z mapą do celów projektowych  
wpisaną do zasobów ośrodka geodezyjnego dnia 01-08-2017  
pod numerem P.2210.2017.745

**PROJEKT**  
Instalacji i sieci wodociagowych  
kanalizacyjnych i cieplnych  
oraz ochrony srodowiska  
upr. Nr 1523/EL/90

# HYDRO-TERM

BIURO PROJEKTOWO - INWESTYCYJNE

82-200 MALBORK Al. Wojska Polskiego 90A/b tel. (55) 272-70-81 e-mail: [biuro@hydroterm.strefa.pl](mailto:biuro@hydroterm.strefa.pl) NIP579-113-23-72

## ENIA:

PROJ. SIEĆ WODOCIĄGOWA

ISTN. SIĘĆ WODOCIĄGOWA DO UNIECZYNNIENIA  
ISTN. SIĘĆ WODOCIĄGOWA  
ISTN. SIĘĆ KANALIZACJI SANITARNEJ  
ISTN. SIĘĆ KANALIZACJI DESZCZOWEJ  
ISTN. SIĘĆ ELEKTROENERGETYCZNA  
ISTN. SIĘĆ TELETECHNICZNA

**Projekt:** Projekt budowy sieci wodociągowej CWŻ  
Budowa wodociągu pomiędzy miejscowościami  
Lubieszewo, gm. Nowy Dwór Gdański, Ostaszewo, gm. Ostaszewo  
oraz Dworek, gm. Stegna.

**Lokalizacja:**  
Lubieszewo, Lubiszynek, Stawiec, gm. Nowy Dwór Gdański  
Kornarówka, Jeziernik, Nowa Kościelnica, Piaskowiec  
Ostaszewo, gm. Ostaszewo, Dworek, gm. Stegna

**Inwestor:** Centralny Wodociąg Żuławski Sp. z o.o.  
ul. Warszawska 28A, 82-200 Nowy Dwór Gdański

<b>Branza:</b>	Sanitama
----------------	----------

Data:	06.2017r
-------	----------

Projektant: mgr inż. A. Papaj  
upr. 1529/EL/90

Podpis: 	Skala 1:500
---	----------------

Uprawnienia budowlane w specjalności  
Instalacyjno-Inżynierskiej POM/IS/3649/01

ALL	1:500
-----	-------

Asystent:

Podpis: 	Nr Rys. <u>5</u>
---	------------------

mgr inz. A. Kędra

Red-66A

Sprawdził : inż. J. Popławski

Podpis	Nr zlecen
--------	-----------

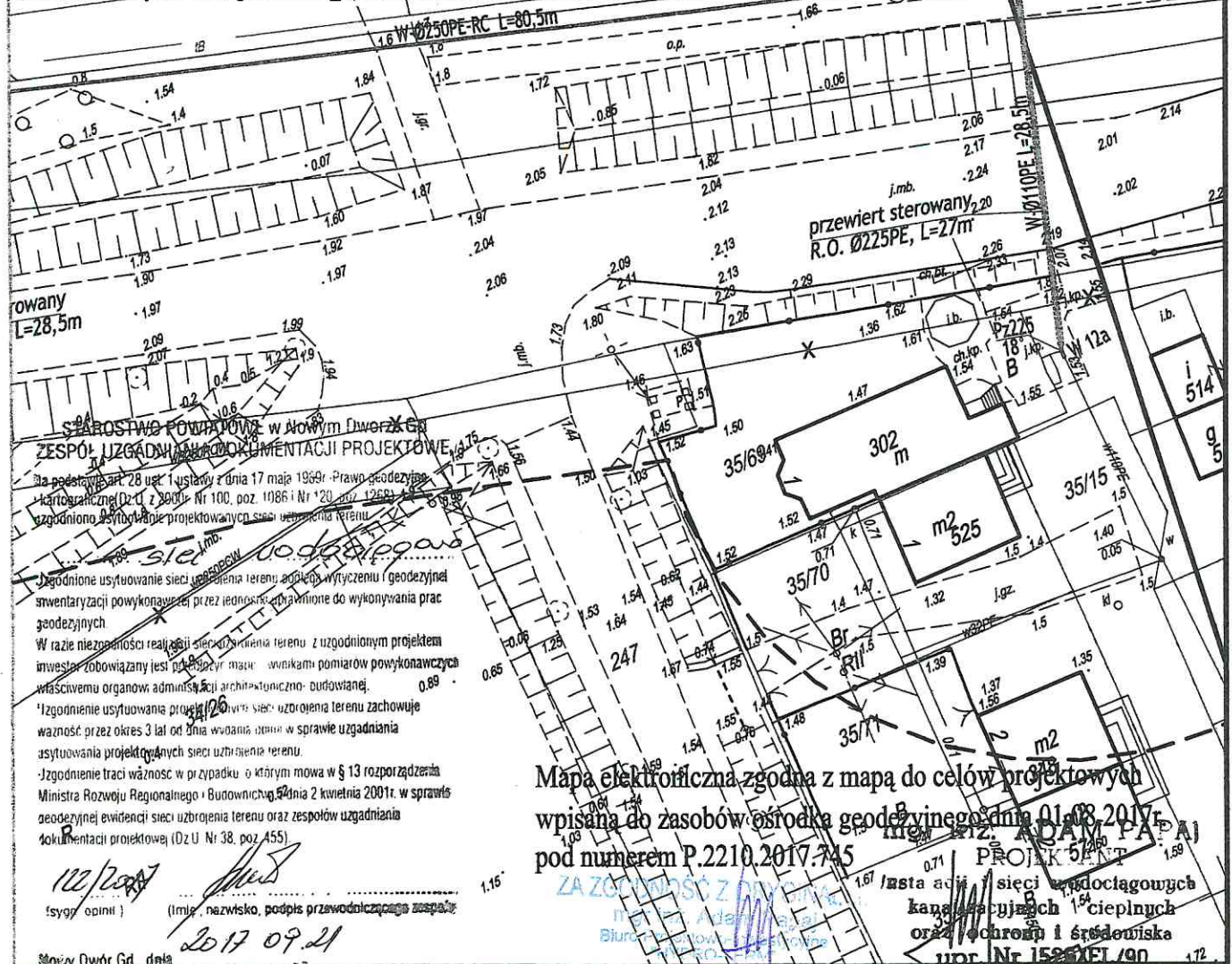
Upr. POM/0139/P-003/04  
Uprawnienia budowlane bez ograniczeń  
w specjalności instalacyjnej POM/IS/0213/0

5	NAC	7012
---	-----	------

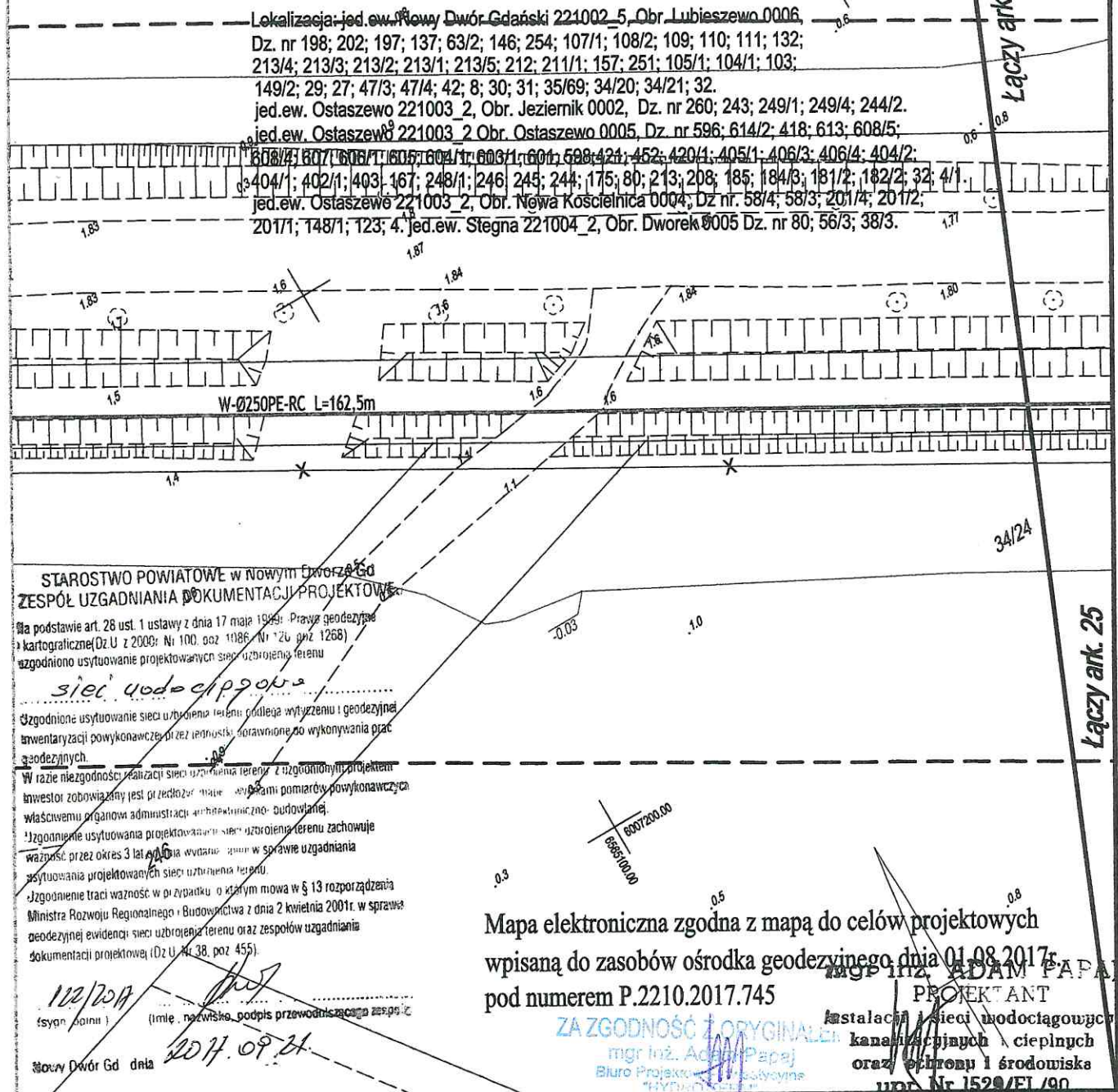
221

# Projekt budowy sieci wodociągowej CWZ Budowa wodociągu pomiędzy miejscowościami Lubieszewo, gm. Nowy Dwór Gdański, Ostaszewo, gm. Ostaszewo oraz Dworek, gm. Stegna. skala 1:500

aktualizacja: jed.ew. Nowy Dwór Gdański 221002\_5, Obr. Lubieszewo 0006,  
nr 198; 202; 197; 137; 63/2; 146; 254; 107/1; 108/2; 109; 110; 111; 132;  
4; 213/3; 213/2; 213/1; 213/5; 212; 211/4; 157; 251; 105/1; 104/1; 103;  
2; 29; 27; 47/3; 47/4; 42; 8; 30; 31; 35/69; 34/20; 34/21; 32;  
ew. Ostaszewo 221003\_2, Obr. Jezernik 0002, Dz. nr 260; 243; 249/1; 249/4; 244/2.  
ew. Ostaszewo 221003\_2, Obr. Ostaszewo 0005, Dz. nr 596; 614/2; 418; 613; 608/5;  
4; 607; 606/1; 605; 604/1; 603/1; 601; 598; 421; 452; 420/1; 405/1; 406/3; 406/4; 404/2;  
1; 402/1; 403; 167; 248/1; 246; 245; 244; 175; 80; 213; 208; 185; 184/3; 181/2; 182/2; 32; 4/1.  
ew. Ostaszewo 221003\_2, Obr. Nowa Kościelnica 0004, Dz. nr 58/4; 58/3; 201/4; 201/2;  
1; 148/1; 123; 4. jed.ew. Stegna 221004\_2, Obr. Dworek 0005 Dz. nr 80; 56/3; 38/3.



# Projekt budowy sieci wodociągowej CWZ Budowa wodociągu pomiędzy miejscowościami Lubieszewo, gm. Nowy Dwór Gdański, Ostaszewo, gm. Ostaszewo oraz Dworek, gm. Stegna. skala 1:500




na podstawie materiałów  
prze Gdańskim i wykonanej aktualizacji.

NIA:

PROJ. SIEĆ WODOCIĄGOWA

ISTN. SIEĆ WODOCIĄGOWA DO UNIECZYNNIENIA  
ISTN. SIEĆ WODOCIĄGOWA  
ISTN. SIEĆ KANALIZACJI SANITARNEJ  
ISTN. SIEĆ KANALIZACJI DESZCZOWEJ  
ISTN. SIEĆ ELEKTROENERGETYCZNA  
ISTN. SIEĆ TELETECHNICZNA



# HYDRO-TERM

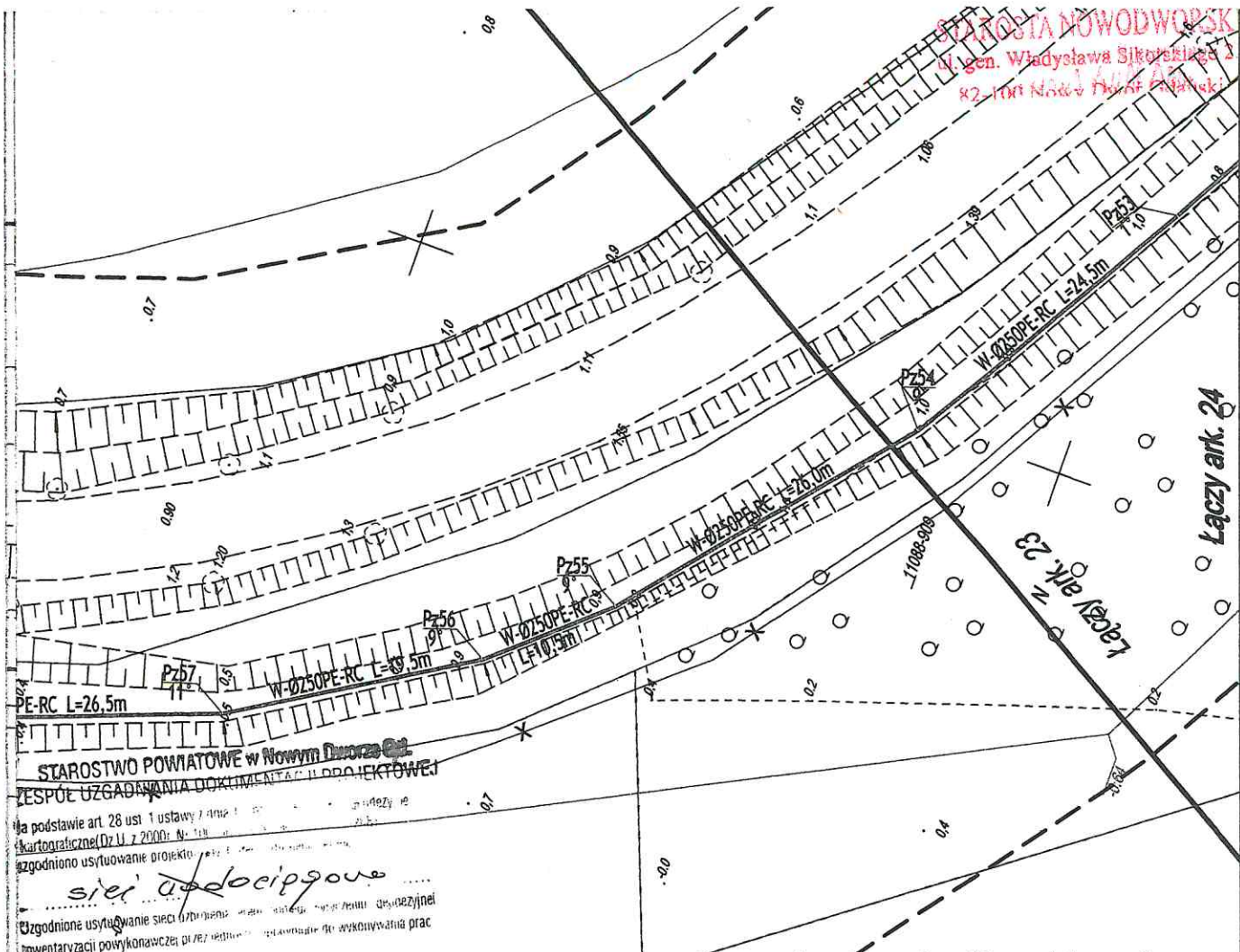
BIURO PROJEKTOWO-INWESTYCYJNE

82-200 MALBORK Al. Wojska Polskiego 90A/b tel. (55) 272-70-81 e-mail: biuro@hydroterm.strefa.pl NIP579-113-23-72

## PLAN ZAGOSPODAROWANIA TERENU

Projekt: Projekt budowy sieci wodociągowej CWZ Budowa wodociągu pomiędzy miejscowościami Lubieszewo, gm. Nowy Dwór Gdański, Ostaszewo, gm. Ostaszewo oraz Dworek, gm. Stegna.	Branża: Sanitarna	Data: 06.2017r
Lokalizacja: Lubieszewo, Lubiszyn, Stawiec, gm. Nowy Dwór Gdański Komarówka, Jezernik, Nowa Kościelnica, Piaskowiec Ostaszewo, gm. Ostaszewo, Dworek, gm. Stegna	Projektant: mgr inż. A. Papaj upr. 1529/EI/90 Uprawnienia budowlane w specjalności instalacyjno-inżynierskiej POM/IS/3649/01	Podpis: [Podpis] Skala: 1:500
Inwestor: Centralny Wodociąg Żuławski Sp. z o.o. ul. Warszawska 28A, 82-200 Nowy Dwór Gdański	Asystent: mgr inż. A. Kędra	Podpis: [Podpis] Nr Rys. 9
	Sprawdził: inż. J. Popławski upr. POM/0139/POOS/04 Uprawnienia budowlane bez ograniczeń w specjalności instalacyjnej POM/IS/0213/05	Podpis: [Podpis] Nr zlecenia 7012

STAROSTWA NOWODWORSK  
W. gen. Władysława Sikorskiego 2  
82-100 Nowy Dwór Gdański



**STAROSTWO POWIATOWE w Nowym Dworze Gdańskim**  
**ZESPÓŁ UZGADNIANIA DOKUMENTACJI PROJEKTOWEJ**

Na podstawie art. 28 ust. 1 ustawy z dnia 14.06.2001r. o geodezji kartograficznej (Dz.U. z 2000r. Nr 49, poz. 455) oraz zgodnie z rozporządzeniem Ministra Rozwoju Regionalnego i Budownictwa z dnia 2 kwietnia 2001r. w sprawie geodezyjnej ewidencji sieci uzbrojenia terenu oraz zespołów uzgadniania dokumentacji projektowej (Dz.U. Nr 38, poz. 455).

*sier' adocierp'goue*


Uzgodnione usytuowanie sieci uzbrojenia terenu, z uzgodnionym projektem inwestycji, zobowiązany jest o rzetelność i dokładność pomiarów powykonawczych właściwemu organowi administracji geodezyjnej - budowlanej.

Uzgodnienie usytuowania projektowanych sieci uzbrojenia terenu zachowuje ważność przez okres 3 lat od dnia wyznaczenia w sprawie uzgadniania usytuowania projektowanych sieci uzbrojenia terenu.

Uzgodnienie traci ważność w przypadku, o którym mowa w § 13 rozporządzenia Ministra Rozwoju Regionalnego i Budownictwa z dnia 2 kwietnia 2001r. w sprawie geodezyjnej ewidencji sieci uzbrojenia terenu oraz zespołów uzgadniania dokumentacji projektowej (Dz.U. Nr 38, poz. 455).

Mapa elektroniczna zgodna z mapą do celów projektowych  
wpisaną do zasobów ośrodka geodezyjnego dnia 01.08.2017r.  
mgr inż. ADAM PAPAJ  
PROJEKTANT  
Instalacji i sieci wodociągowej  
kanalizacyjnej, ciepłych  
oraz ochrona środowiska  
nr 1529/EL/00

102/2017  
(sygn. opini.)  
(imię, nazwisko, podpis przewodniczącego)



**HYDRO-TERM**  
BIURO PROJEKTOWO-INWESTYCYJNE


ENIA:  
PROJ. SIEĆ WODOCIAŁOWA  
ISTN. SIEĆ WODOCIAŁOWA DO UNIECZYNNIENIA  
ISTN. SIEĆ WODOCIAŁOWA  
ISTN. SIEĆ KANALIZACJI SANITARNEJ  
ISTN. SIEĆ KANALIZACJI DESZCZOWEJ  
ISTN. SIEĆ ELEKTROENERGETYCZNA  
ISTN. SIEĆ TELETECHNICZNA

82-200 MALBORK Al. Wojska Polskiego 90A/b tel. (55) 272-70-81 e-mail: biuro@hydroterm.strefa.pl NIP 579-113-23-72

PLAN ZAGOSPODAROWANIA TERENU			
Projekt: Projekt budowy sieci wodociągowej CWŻ Budowa wodociągu pomiędzy miejscowościami Lubieszewo, gm. Nowy Dwór Gdański, Ostaszewo, gm. Ostaszewo oraz Dworek, gm. Stegna.	Branża: Sanitarna	Data: 06.2017r	
Lokalizacja: Lubieszewo, Lubiszyn, Stawiec, gm. Nowy Dwór Gdański Komarówka, Jezernik, Nowa Kościelnica, Piaskowice Ostaszewo, gm. Ostaszewo, Dworek, gm. Stegna	Projektant: mgr inż. A. Papaj upr. 1529/EL/00 Uprawnienia budowlane w specjalności instalacyjno-inżynierskiej POM/IS/3649/01	Podpis: [Signature]	Skala 1:500
Inwestor: Centralny Wodociąg Żuławski Sp. z o.o. ul. Warszawska 28A, 82-200 Nowy Dwór Gdański	Asystent: mgr inż. A. Kędra	Podpis: [Signature]	Nr Rys. 10
	Sprawdził: inż. J. Popławski upr. POM/0139/POOS/04 Uprawnienia budowlane bez ograniczeń w specjalności instalacyjnej POM/IS/0213/05	Podpis: [Signature]	Nr zlecenia 7012

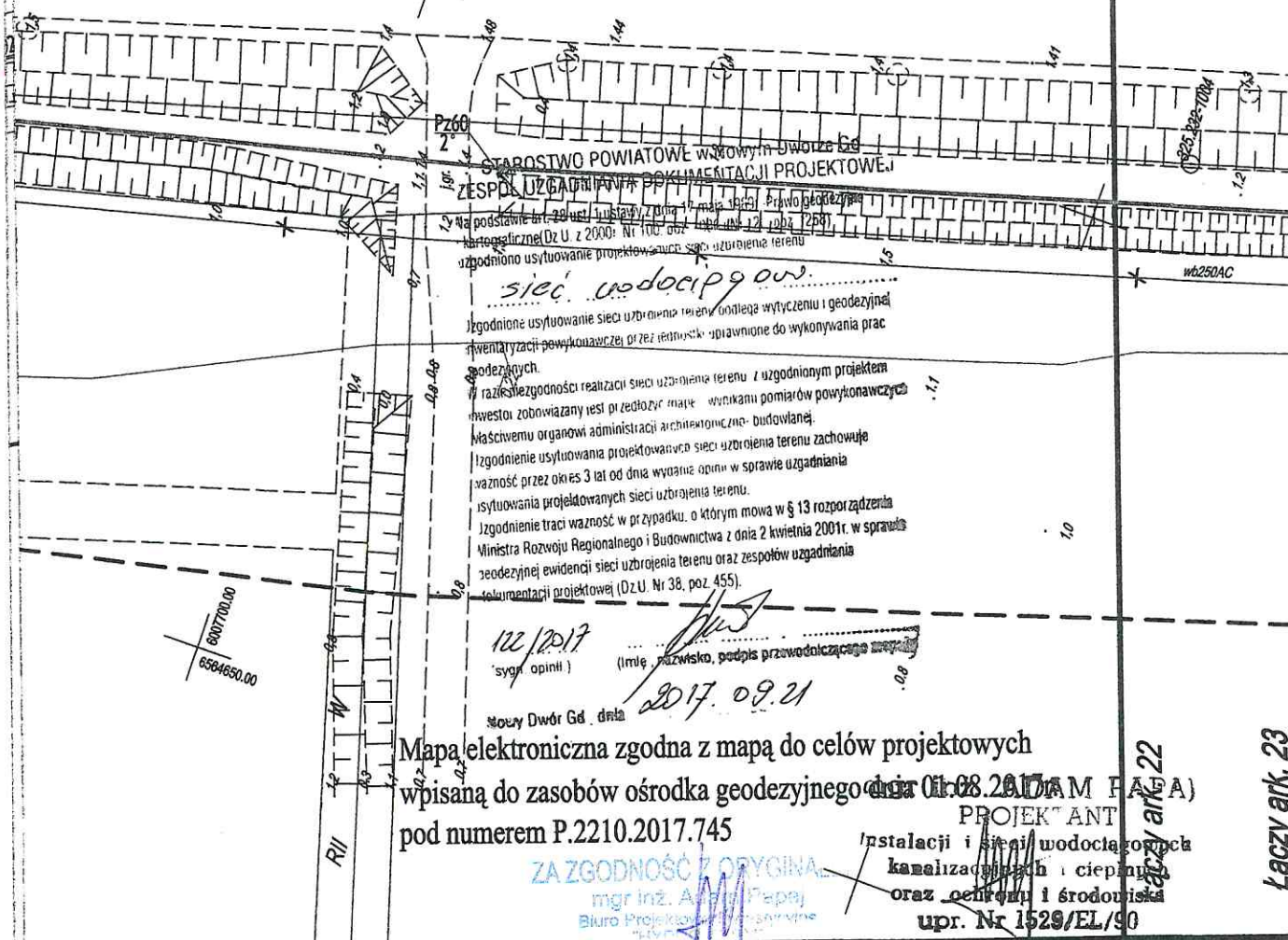
**USŁUGI GEODEZYJNE**  
**Marek Rybakowski**  
82-200 Malbork Al. Wojska Polskiego 90A/B  
tel.-fax 55-272-01-98  
tel.kom. 603-69-13-02

Kierownik roboty: 14.06.2017



# Projekt budowy sieci wodociągowej CWŻ Budowa wodociągu pomiędzy miejscowościami Lubieszewo, gm. Nowy Dwór Gdański, Ostaszewo, gm. Ostaszewo oraz Dworek, gm. Stegna. skala 1:500

Lokalizacja: jed.ew. Nowy Dwór Gdański 221002\_5, Obr. Lubieszewo 0006,  
Dz. nr 198; 202; 197; 137; 63/2; 146; 254; 107/1; 108/2; 109; 110; 111; 132;  
213/4; 213/3; 213/2; 213/1; 213/5; 212; 211/1; 157; 251; 105/4; 404/4; 103;  
149/2; 29; 27; 47/3; 47/4; 42; 8; 30; 31; 35/69; 34/20; 34/21; 32.  
jed.ew. Ostaszewo 221003\_2, Obr. Jeziernik 0002, Dz. nr 260; 243; 249/1; 249/4; 244/2.  
jed.ew. Ostaszewo 221003\_2 Obr. Ostaszewo 0005, Dz. nr 596; 614/2; 418; 613; 608/5;  
608/4; 607; 606/1; 605; 604/1; 603/1; 601; 598; 421; 452; 420/1; 405/1; 406/3; 406/4; 404/2;  
404/1; 402/1; 403; 167; 248/1; 246; 245; 244; 175; 80; 213; 208; 185; 184/3; 181/2; 182/2; 32; 41.  
jed.ew. Ostaszewo 221003\_2, Obr. Nowa Kościelnica 0004, Dz. nr 58/4; 58/3; 201/4; 201/2;  
201/1; 148/1; 123; 4. jed.ew. Stegna 221004\_2, Obr. Dworek 0005, Dz. nr 80; 56/3; 88/3.



Mapa elektroniczna zgodna z mapą do celów projektowych  
wpisaną do zasobów ośrodka geodezyjnego dnia 08.08.2017 r. (AM PAGA)  
pod numerem P.2210.2017.745

ZA ZGODNOŚĆ Z ORYGINAŁEM  
mgr inż. A. Papaj  
Biuro Projektowe i Inwestycyjne

Instalacji i sieci wodociągowej  
kanalizacji sanitarnej i ciepłowniczej  
oraz ochrony i środowiska  
upr. Nr 1529/EL/90

ch na podstawie materiałów  
Dworze Gdańskim i wykonanej aktualizacji.

ENIA:

- PROJ. SIEĆ WODOCIAŁOWA
- ISTN. SIEĆ WODOCIAŁOWA DO UNIECZYNNIENIA
- ISTN. SIEĆ WODOCIAŁOWA
- ISTN. SIEĆ KANALIZACJI SANITARNEJ
- ISTN. SIEĆ KANALIZACJI DESZCZOWEJ
- ISTN. SIEĆ ELEKTROENERGETYCZNA
- ISTN. SIEĆ TELETECHNICZNA

**HYDROTERM**  
BIURO PROJEKTOWO-INWESTYCYJNE

82-200 MALBORK Al. Wojska Polskiego 90A/b tel. (55) 272-70-81 e-mail: biuro@hydroterm.strefa.pl NIP579-113-23-72

## PLAN ZAGOSPODAROWANIA TERENU

Projekt: Projekt budowy sieci wodociągowej CWŻ Budowa wodociągu pomiędzy miejscowościami Lubieszewo, gm. Nowy Dwór Gdański, Ostaszewo, gm. Ostaszewo oraz Dworek, gm. Stegna.	Branża: Sanitarna	Data: 06.2017r
Lokalizacja: Lubieszewo, Lubiszyn, Stawiec, gm. Nowy Dwór Gdański, Komarówka, Jeziernik, Nowa Kościelnica, Piaskowiec Ostaszewo, gm. Ostaszewo, Dworek, gm. Stegna	Projektant: mgr inż. A. Papaj upr. 1529/EL/90 Uprawnienia budowlane w specjalności instalacyjno-inżynierskiej POM/IS/3649/01	Podpis: [Signature]
Investor: Centralny Wodociąg Żuławski Sp. z o.o. ul. Warszawska 28A, 82-200 Nowy Dwór Gdański	Asystent: mgr inż. A. Kędra	Nr Rys. 11
	Sprawdził: inż. J. Popławski upr. POM/0139/POOS/04 Uprawnienia budowlane bez ograniczeń w specjalności instalacyjnej POM/IS/0213/05	Nr zlecenia 7012

# Projekt budowy sieci wodociągowej CWŻ Budowa wodociągu pomiędzy miejscowościami Lubieszewo, gm. Nowy Dwór Gdański, Ostaszewo, gm. Ostaszewo oraz Dworek, gm. Stegna. skala 1:500


Lokalizacja: jed.ew. Nowy Dwór Gdański 221002\_5, Obr. Lubieszewo 0006,

Dz. nr 198; 202; 197; 137; 63/2; 146; 254; 107/1; 108/2; 109; 110; 111; 132;  
213/4; 213/3; 213/2; 213/1; 213/5; 212; 211/1; 157; 251; 105/1; 104/1; 103;  
149/2; 29; 27; 47/3; 47/4; 42; 8; 30; 31; 35/69; 34/20; 34/21; 32.

jed.ew. Ostaszewo 221003\_2, Obr. Jezernik 0002, Dz. nr 260; 243; 249/1; 249/4; 244/2.

jed.ew. Ostaszewo 221003\_2 Obr. Ostaszewo 0005, Dz. nr 596; 614/2; 418; 613; 608/5;  
608/4; 607; 606/1; 605; 604/1; 603/1; 601; 598; 421; 452; 420/1; 405/1; 406/3; 406/4; 404/2;  
404/1; 402/1; 403; 167; 248/1; 246; 245; 244; 175; 80; 213; 208; 185; 184/3; 181/2; 182/2; 32; 4/1.

jed.ew. Ostaszewo 221003\_2, Obr. Nowa Kościelnica 0004, Dz. nr 58/4; 58/3; 201/4; 201/2;  
201/1; 148/1; 126/4; jed.ew. Stegna 221004\_2, Obr. Dworek 0005 Dz. nr 80; 56/3; 38/3.



STAROSTWO POWIATOWE w Nowym Dworze Gdańskim  
ZESPÓŁ UZGADNIANIA DOKUMENTACJI PROJEKTOWEJ

Na podstawie art. 28 ust. 1 ustawy z dnia 17 maja 1984r. „Prawo geodezyjne”  
kartograficzne (Dz.U. z 2000r. Nr 100, poz. 1084 i Nr 26, poz. 1268)  
uzgodniono usytuowanie projektowanych sieci uzbrojenia terenu

*sieć wodociągowa*

Uzgodnione usytuowanie sieci uzbrojenia terenu podlega wytyczeniu i geodezyjnej  
inwentaryzacji powykonawczej przez jednostki uprawnione do wykonywania prac  
geodezyjnych

W razie niezgodności realizacji sieci uzbrojenia terenu z uzgodnionym projektem  
inwestor zobowiązany jest przedłożyć zmianę - wynikiem pomiarów powykonawczych  
właściwemu organowi administracji architektoniczno-budowlanej.

Uzgodnienie usytuowania projektowanych sieci uzbrojenia terenu zachowuje  
ważność przez okres 3 lat od dnia wydania decyzji w sprawie uzgadniania  
usytuowania projektowanych sieci uzbrojenia terenu.

Uzgodnienie traci ważność w przypadku, o którym mowa w § 13 rozporządzenia  
Ministra Rozwoju Regionalnego z dnia 2 kwietnia 2001r. w sprawie  
geodezyjnej ewidencji sieci uzbrojenia terenu oraz zespołów uzgadniania  
dokumentacji projektowej (Bz.U. Nr 38, poz. 455).

122/2017  
(sygn. opinii)

6564500,00  
(imię, nazwisko, podpis przewodniczącego zespołu)

Nowy Dwór Gd. data

2017.09.21

Mapa elektroniczna zgodna z mapą do celów projektowych

wpisaną do zasobów ośrodka geodezyjnego dnia 01.08.2017r.

pod numerem P.2210.2017.745

mgr inż. ADAM PAPAJ

PROJEKTANT

ZA ZGODNOŚĆ KARTOGRAFIKALNĄ  
mgr inż. Adam Papaj  
Biuro Projektowo-Inwestycyjne

Instalacji i sieci wodociągowej  
kanalizacyjnych, ciepłych  
oraz ochrony i środowiska  
Dop. Nr 1529/EL/90

h na podstawie materiałów  
wzorce Gdańskim i wykonanej aktualizacji.

ZENIA:

PROJ. SIEĆ WODOCIĄGOWA

ISTN. SIEĆ WODOCIĄGOWA DO UNIECZYNNIENIA

ISTN. SIEĆ WODOCIĄGOWA

ISTN. SIEĆ KANALIZACJI SANITARNEJ

ISTN. SIEĆ KANALIZACJI DESZCZOWEJ

ISTN. SIEĆ ELEKTROENERGETYCZNA

ISTN. SIEĆ TELETECHNICZNA

## HYDRO-TERM

BIURO PROJEKTOWO-INWESTYCYJNE

82-200 MALBORK Al. Wojska Polskiego 90A/b tel. (55) 272-70-81 e-mail: biuro@hydroterm.strefa.pl NIP579-113-23-72

### PLAN ZAGOSPODAROWANIA TERENU

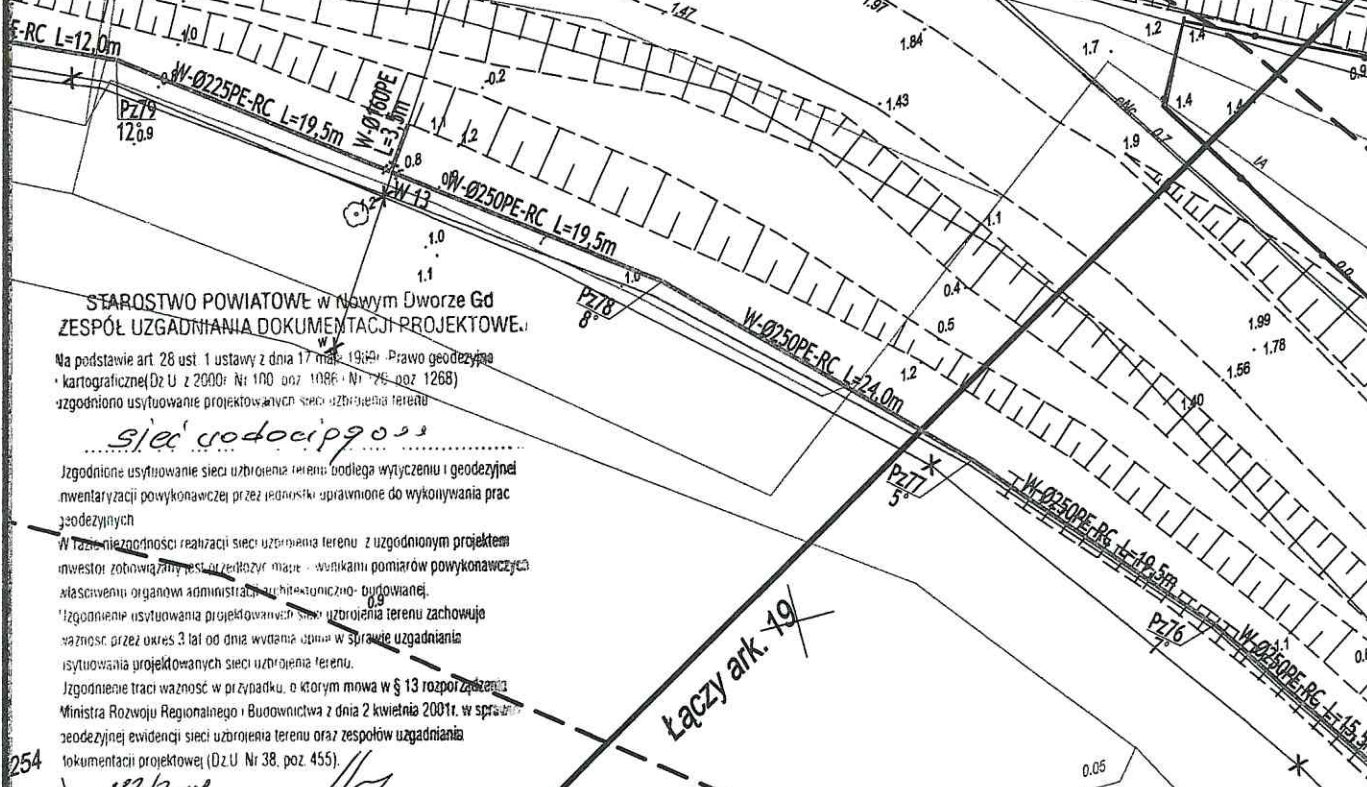
Projekt: Projekt budowy sieci wodociągowej CWŻ Budowa wodociągu pomiędzy miejscowościami Lubieszewo, gm. Nowy Dwór Gdański, Ostaszewo, gm. Ostaszewo oraz Dworek, gm. Stegna.	Branża: Sanitarna	Data: 06.2017r
Lokalizacja: Lubieszewo, Lubiszyniek, Stawiec, gm. Nowy Dwór Gdański Komarówka, Jezernik, Nowa Kościelnica, Piaskowiec Ostaszewo, gm. Ostaszewo, Dworek, gm. Stegna	Projektant: mgr inż. A. Papaj upr. 1529/EL/90 Uprawnienia budowlane w specjalności instalacyjno-inżynierskiej POM/IS/3649/01	Podpis: [Podpis]
Inwestor: Centralny Wodociąg Żuławski Sp. z o.o. ul. Warszawska 28A, 82-200 Nowy Dwór Gdański	Asystent: mgr inż. A. Kędra	Nr Rys. 12
	Sprawdził: inż. J. Popławski upr. POM/0139/POOS/04 Uprawnienia budowlane bez ograniczeń w specjalności instalacyjnej POM/IS/0213/05	Nr zlecenia 7012

226.

227.

# Projekt budowy sieci wodociągowej CWZ Budowa wodociągu pomiędzy miejscowościami Lubieszewo, gm. Nowy Dwór Gdański, Ostaszewo, gm. Ostaszewo oraz Dworek, gm. Stegna skala 1:500

Lokalizacja: jed. ew. Nowy Dwór Gdański 221002\_3, Obr. Lubieszewo 0006, DZ. nr 198/2; 197; 137/2; 146; 254; 107/1; 108/2; 109; 110; 111; 132; 67; 213/4; 213/3; 213/2; 213/1; 213/5; 242; 211/1; 167; 251; 105/1; 104/1; 103; 149/2; 29; 27; 47/3; 47/4; 42; 8; 30; 31; 35/39; 34/26; 34/21; 32;  
jed. ew. Ostaszewo 221003\_2, Obr. Jeziernik 0002, DZ. nr 260; 243; 249/1; 249/4; 244/2;  
jed. ew. Ostaszewo 221003\_2 Obr. Ostaszewo 0005, DZ. nr 596; 614/2; 418; 613; 608/5; 608/4; 607; 606/1; 605; 604/4; 603/1; 601; 598; 421; 452; 430/1; 405/1; 406/3; 406/4; 404/2; 404/1; 402/1; 403; 167; 248/1; 246; 245; 244; 175; 80; 213; 208; 185; 184/3; 481/2; 182/2/32; 411/2;  
jed. ew. Ostaszewo 221003\_2, Obr. Nowa Kościelnica 0004, DZ. nr 58/4; 58/3; 201/4; 201/2; 201/1; 148/1; 123; 4. jed. ew. Stegna 221004\_2, Obr. Dworek 0005 DZ. nr 80; 56/3; 38/4



STAROSTWO POWIATOWE w Nowym Dworze Gd  
ZESPÓŁ UZGADNIANIA DOKUMENTACJI PROJEKTOWEJ

Na podstawie art. 28 ust. 1 ustawy z dnia 17 maja 1994r. Prawo geodezyjne i kartograficzne (Dz.U. z 2000r. Nr 100 poz. 1086 i Nr 76 poz. 1268)  
uzgodniono usytuowanie projektowanych sieci uzbrojenia terenu

*sieć wodociągowa*

Uzgodnione usytuowanie sieci uzbrojenia terenu: podlega wytyczeniu i geodezyjnej inwentaryzacji powykonawczej przez jednostki uprawnione do wykonywania prac geodezyjnych

W razie niezgodności realizacji sieci uzbrojenia terenu z uzgodnionym projektem inwestor zobowiązuje się do wytyczenia i wykonania pomiarów powykonawczych właściwym organowi administracji geodezyjno-budowlanej.

Uzgodnienie usytuowania projektowanych sieci uzbrojenia terenu zachowuje ważność przez okres 3 lat od dnia wydania opinii w sprawie uzgadniania usytuowania projektowanych sieci uzbrojenia terenu.

Uzgodnienie traci ważność w przypadku, o którym mowa w § 13 rozporządzenia Ministra Rozwoju Regionalnego i Budownictwa z dnia 2 kwietnia 2001r. w sprawie geodezyjnej ewidencji sieci uzbrojenia terenu oraz zespołów uzgadniania dokumentacji projektowej (Dz.U. Nr 38, poz. 455).

122/2017  
6008700.00  
R. 09.21  
Nowy Dwór Gd data

Mapa elektroniczna zgodna z mapą do celów projektowych  
wpisaną do zasobów ośrodka geodezyjnego dnia 01.08.2017r.  
pod numerem P.2210.2017.745

mgr inż. Adam Papaj  
Biuro Projektów i Inwestycji  
"HYDRO TERM"

Instalacji i sieci wodociągowej  
kanalizacyjnych i ciepłych  
oraz ochrona i środowiska  
Dol. Nr 1529/EL/90

ch na podstawie materiałów  
Dworze Gdańskim i wykonanej aktualizacji.



# HYDRO TERM

BIURO PROJEKTOWO-INWESTYCYJNE

82-200 MALBORK Al. Wojska Polskiego 90A/b tel. (55) 272-70-81 e-mail: biuro@hydroterm.strefa.pl NIP579-113-23-72

## PLAN ZAGOSPODAROWANIA TERENU

### ZENIA:

- PROJ. SIĘĆ WODOCIĄGOWA
- ISTN. SIĘĆ WODOCIĄGOWA DO UNIECZYNNIENIA
- ISTN. SIĘĆ WODOCIĄGOWA
- ISTN. SIĘĆ KANALIZACJI SANITARNEJ
- ISTN. SIĘĆ KANALIZACJI DESZCZOWEJ
- ISTN. SIĘĆ ELEKTROENERGETYCZNA
- ISTN. SIĘĆ TELETECHNICZNA

Projekt: Projekt budowy sieci wodociągowej CWZ Budowa wodociągu pomiędzy miejscowościami Lubieszewo, gm. Nowy Dwór Gdański, Ostaszewo, gm. Ostaszewo oraz Dworek, gm. Stegna.	Branża: Sanitarna	Data: 06.2017r
Lokalizacja: Lubieszewo, Lubiszyn, Stawiec, gm. Nowy Dwór Gdański Komarówka, Jeziernik, Nowa Kościelnica, Piaskowiec Ostaszewo, gm. Ostaszewo, Dworek, gm. Stegna	Projektant: mgr inż. A. Papaj upr. 1529/EL/90 Uprawnienia budowlane w specjalności instalacyjno-inżynierskiej POM/IS/3649/01	Podpis: [Signature]
Inwestor: Centralny Wodociąg Żuławski Sp. z o.o. ul. Warszawska 28A, 82-200 Nowy Dwór Gdański	Asystent: mgr inż. A. Kędra	Nr Rys. 14
	Sprawdził: inż. J. Popławski upr. POM/0139/POOS/04 Uprawnienia budowlane bez ograniczeń w specjalności instalacyjnej POM/IS/0213/05	Nr zlecenia 7012

22B.

# Projekt budowy sieci wodociągowej CWZ Budowa wodociągu pomiędzy miejscowościami Lubieszewo, gm. Nowy Dwór Gdański, Ostaszewo, gm. Ostaszewo oraz Dworek, gm. Stegna. skala 1:500

Lokalizacja: jed.ew. Nowy Dwór Gdański 221002\_5, Obr. Lubieszewo 0006,

Dz. nr 198; 202; 197; 137; 63/2; 146; 254; 107/1; 108/2; 109; 110; 111; 132;  
213/4; 213/3; 213/2; 213/1; 213/5; 212; 211/1; 157; 251; 105/1; 104/1; 103;  
149/2; 29; 27/4; 47/3; 47/4; 42; 8; 30; 31; 35/69; 34/20; 34/21; 32.

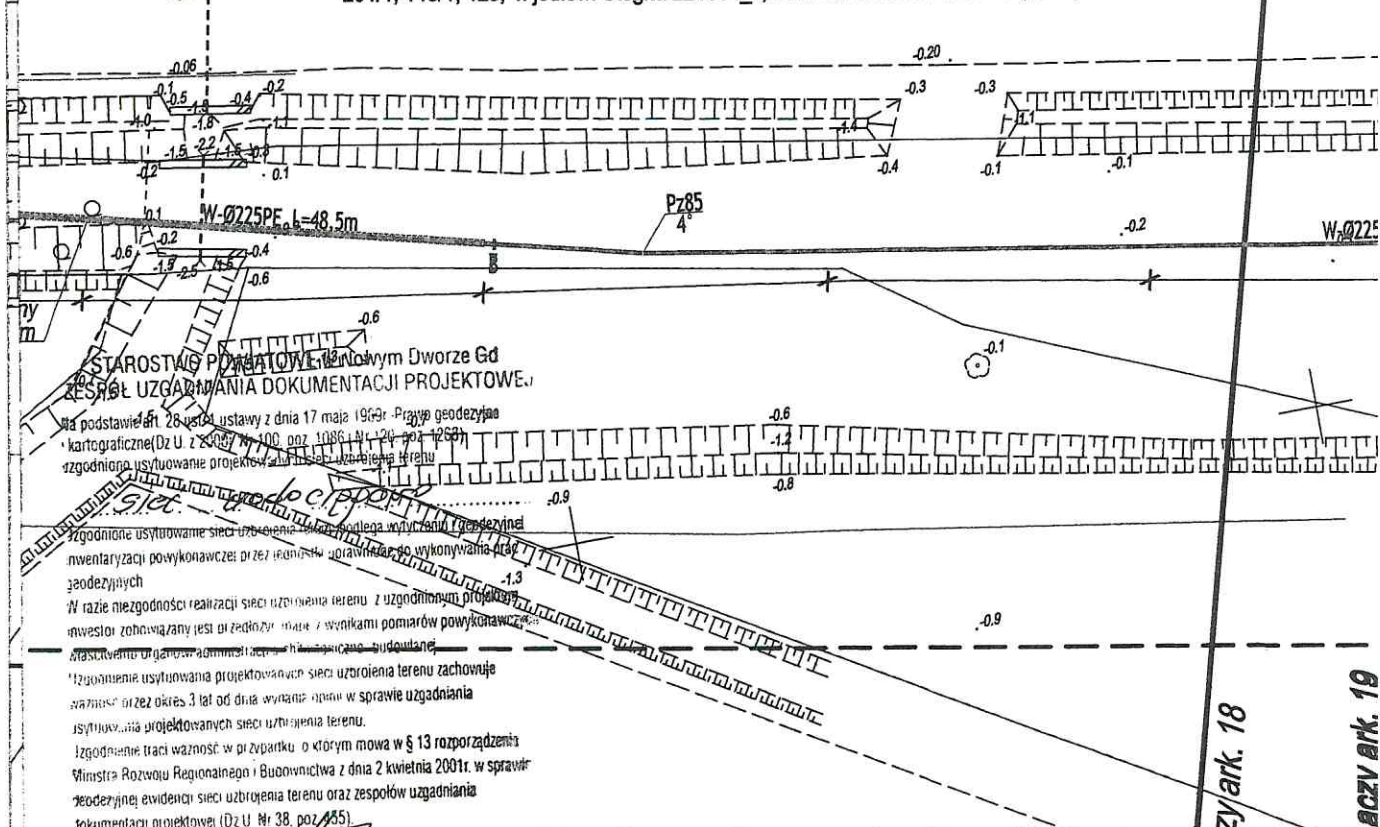
jed.ew. Ostaszewo 221003\_2, Obr. Jezernik 0002, Dz. nr 260; 243; 249/1; 249/4; 244/2.

jed.ew. Ostaszewo 221003\_2 Obr. Ostaszewo 0005, Dz. nr 596; 614/2; 418; 613; 608/5;

608/4; 607; 606/1; 605; 604/1; 603/1; 601; 598; 421; 452; 420/1; 405/1; 406/3; 406/4; 404/2;  
404/4; 402/1; 403; 167; 248/1; 246; 245; 244; 175; 80; 123; 208; 185; 184/3; 181/2; 182/2; 82; 471.

jed.ew. Ostaszewo 221003\_2, Obr. Nowa Kościelnica 0004, Dz. nr 58/4; 58/3; 201/4; 201/2;

201/1; 148/1; 123; 4. jed.ew. Stegna 221004\_2, Obr. Dworek 0005 Dz. nr 80; 56/3; 38/3.



STAROSTA NOWODWORSKI  
ZESZŁEŁ UZGADNIANIA DOKUMENTACJI PROJEKTOWEJ

na podstawie art. 28 ust. 1 ustawy z dnia 17 maja 1994r. Prawo geodezyjne

\* kartograficzne (Dz. U. z 2007r. Nr 100, poz. 1086, Nr 129, poz. 1233)

zgodnie z ustrzuwianiem projektu, z uwzględnieniem terenu

zgodnie z ustrzuwianiem sieci uzbrojenia terenu, z uwzględnieniem

inwentaryzacji powykonawczej, przez jednostkę upoważnioną do wykonywania prac

geodezyjnych

W razie niezgodności realizacji sieci uzbrojenia terenu z uzgodnionym projektem

inwestor zobowiązany jest do zainicjowania i wykonania pomiarów powykonawczych

zastawianiu urzędowo weryfikacji i zaakceptacji budowlanej

\*Zgodnie z ustrzuwianiem projektowania sieci uzbrojenia terenu zachowuje

ważność przez okres 3 lat od dnia wydania opinii w sprawie uzgadniania

istnujących projektowanych sieci uzbrojenia terenu.

Zgodnie z traci ważność w przypadku, o którym mowa w § 13 rozporządzenia

Ministra Rozwoju Regionalnego i Budownictwa z dnia 2 kwietnia 2001r. w sprawie

teoderyjnej ewidencji sieci uzbrojenia terenu oraz zespołów uzgadniania

dokumentacji projektowej (Dz. U. Nr 38, poz. 135)

122/2017

sygn. opinii

(imię, nazwisko, podpis przewodniczącego)

Nowy Dwór Gdańsk

2017.09.21

Mapa elektroniczna zgodna z mapą do celów projektowych

wpisana do zasobów ośrodka geodezyjnego dnia 01.08.2017r.

pod numerem P.2210.2017.745

ZA ZGODNOŚĆ Z ORYGINAŁEM

mgr inż. Adam Papaj

Biuo Projektowo-Inwestycyjne

mgr inż. ADAM PAPAJ

PROJEKT ANT

instalacji i sieci wodociągowej

kanalizacyjnych i ciepłych

oraz ochrony i środowiska

upr. Nr 1529/EL/90

ch na podstawie materiałów  
Dworze Gdańskim i wykonanej aktualizacji."

ENIA:

PROJ. SIĘĆ WODOCIAŁOWA

ISTN. SIĘĆ WODOCIAŁOWA DO UNIECZYNNIENIA


ISTN. SIĘĆ WODOCIAŁOWA

ISTN. SIĘĆ KANALIZACJI SANITARNEJ

ISTN. SIĘĆ KANALIZACJI DESZCZOWEJ

ISTN. SIĘĆ ELEKTROENERGETYCZNA

ISTN. SIĘĆ TELETECHNICZNA



# HYDROTERM

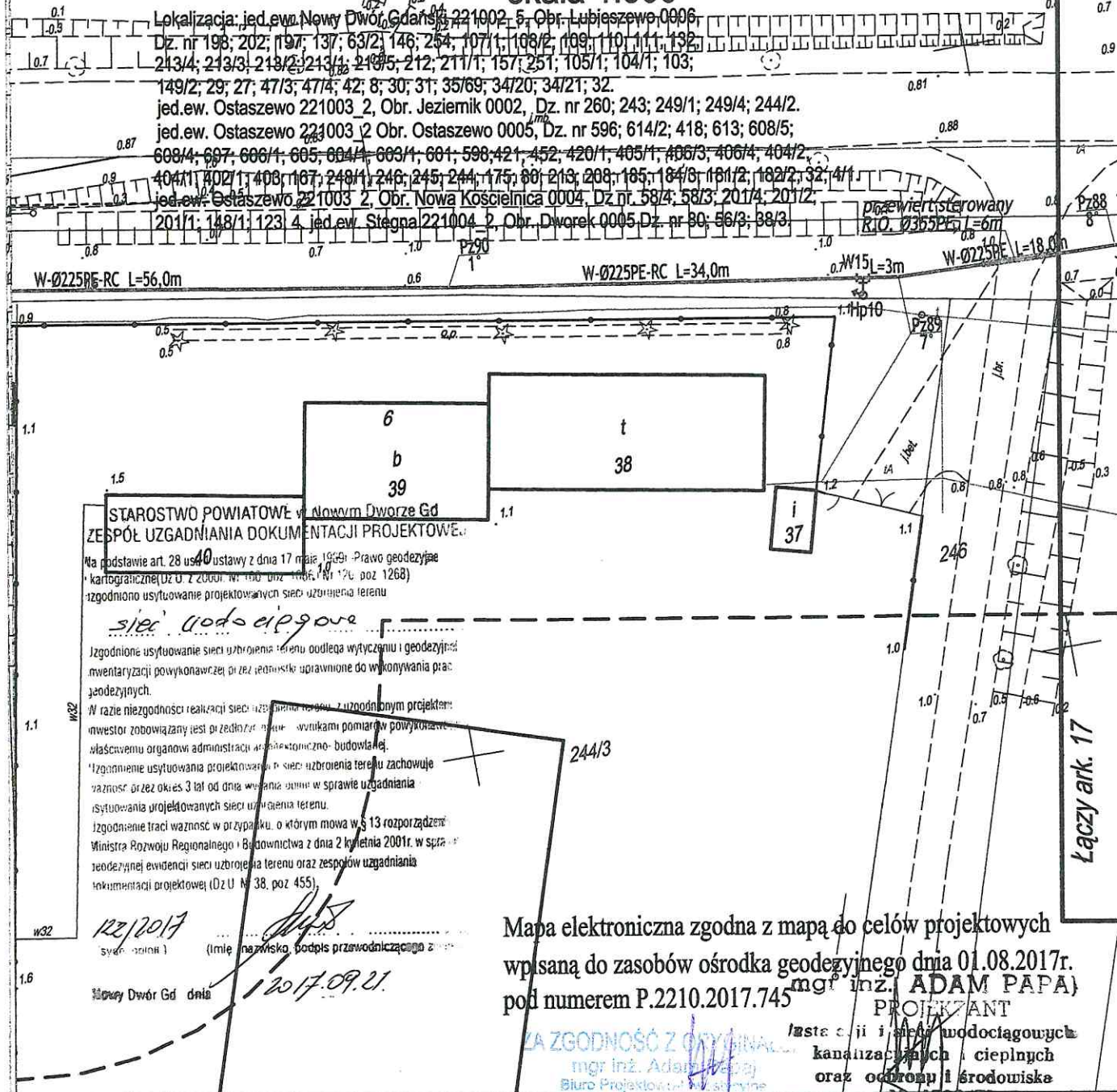
BIURO PROJEKTOWO-INWESTYCYJNE

82-200 MALBORK Al. Wojska Polskiego 90A/b tel. (55) 272-70-81 e-mail: biuro@hydroterm.strefa.pl NIP579-113-23-7

## PLAN ZAGOSPODAROWANIA TERENU

Projekt: Projekt budowy sieci wodociągowej CWZ Budowa wodociągu pomiędzy miejscowościami Lubieszewo, gm. Nowy Dwór Gdański, Ostaszewo, gm. Ostaszewo oraz Dworek, gm. Stegna.	Branża: Sanitarna	Data: 06.2017r
Lokalizacja: Lubieszewo, Lubieszyn, Stawiec, gm. Nowy Dwór Gdański Komarówka, Jezernik, Nowa Kościelnica, Piaskowiec Ostaszewo, gm. Ostaszewo, Dworek, gm. Stegna	Projektant: mgr inż. A. Papaj upr. 1529/EL/90 Uprawnienia budowlane w specjalności instalacyjno-izyzyjnej POMIS/3649/01	Podpis: [Signature]
Inwestor: Centralny Wodociąg Żuławski Sp. z o.o. ul. Warszawska 28A, 82-200 Nowy Dwór Gdański	Asystent: mgr inż. A. Kędra	Podpis: [Signature]
	Sprawdził: inż. J. Popławski upr. POM/0139/POOS/04 Uprawnienia budowlane bez ograniczeń w specjalności instalacyjnej POMIS/0213/05	Podpis: [Signature]
		Nr Rys. 15
		Nr zleceni 7012

# Projekt budowy sieci wodociągowej CWZ Budowa wodociągu pomiędzy miejscowościami Lubieszewo, gm. Nowy Dwór Gdański, Ostaszewo, gm. Ostaszewo oraz Dworek, gm. Stegna. skala 1:500



Mapa elektroniczna zgodna z mapą do celów projektowych  
wpisaną do zasobów ośrodka geodezyjnego dnia 01.08.2017r.  
pod numerem P.2210.2017.745  
mgr inż. ADAM PAPAJ  
PROJEKTANT

Instalacja i sieć wodociągowa  
kanalizacyjna i ciepłych  
oraz ocieplenie środowiska

na podstawie materiałów  
Dworze Gdańskim i wykonanej aktualizacji."

## ZENIA:

- PROJ. SIĘĆ WODOCIĄGOWA
- ISTN. SIĘĆ WODOCIĄGOWA DO UNIECZYNNIENIA
- ISTN. SIĘĆ WODOCIĄGOWA
- ISTN. SIĘĆ KANALIZACJI SANITARNEJ
- ISTN. SIĘĆ KANALIZACJI DESZCZOWEJ
- ISTN. SIĘĆ ELEKTRONENERGETYCZNA
- ISTN. SIĘĆ TELETECHNICZNA



# HYDRO-TERM

BIURO PROJEKTOWO-INWESTYCYJNE

82-200 MALBORK Al. Wojska Polskiego 90A/b tel. (55) 272-70-81 e-mail: biuro@hydroterm.strefa.pl NIP579-113-23-72

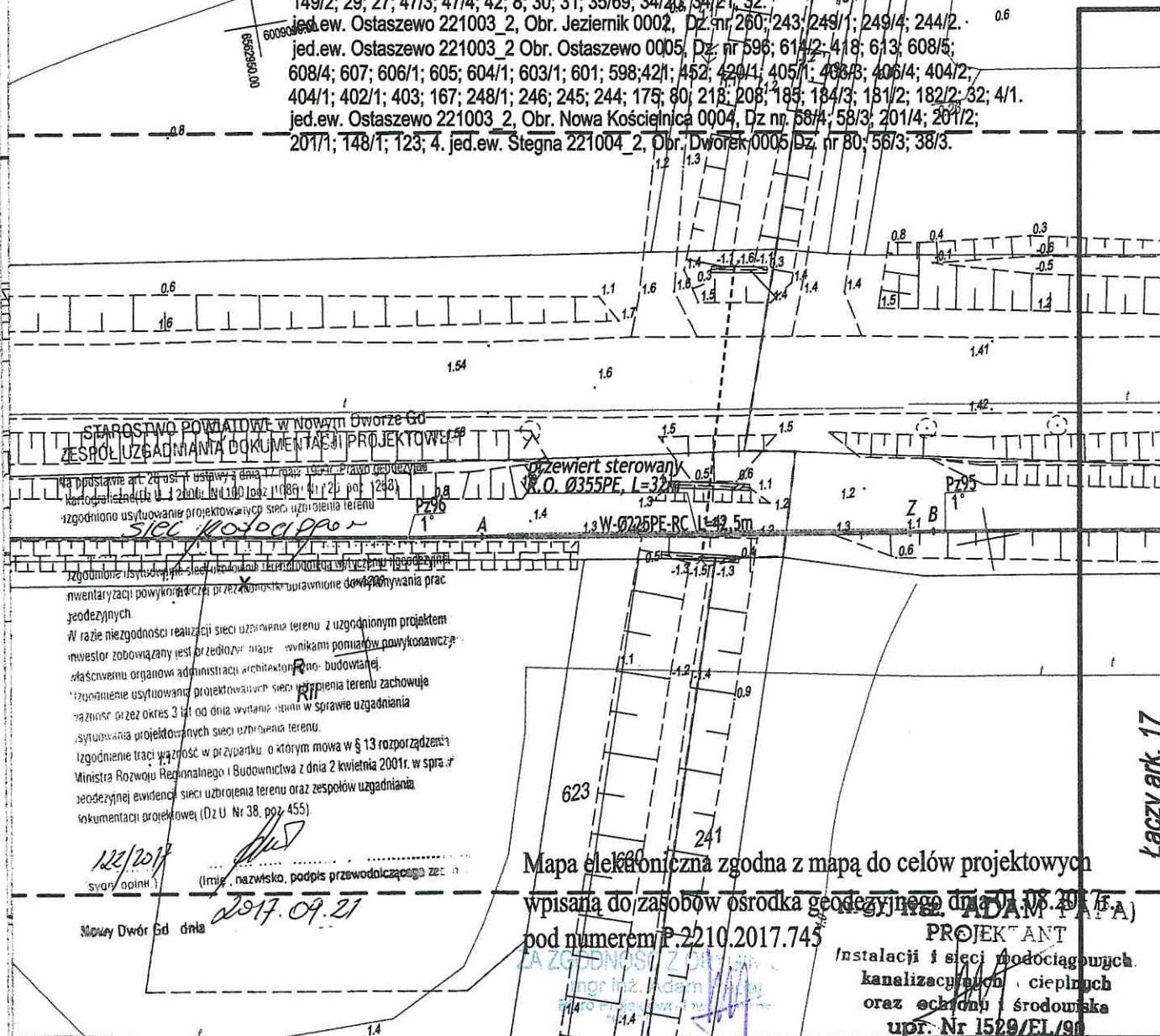
## PLAN ZAGOSPODAROWANIA TERENU

<b>Projekt:</b> Projekt budowy sieci wodociągowej CWZ Budowa wodociągu pomiędzy miejscowościami Lubieszewo, gm. Nowy Dwór Gdański, Ostaszewo, gm. Ostaszewo oraz Dworek, gm. Stegna. <b>Lokalizacja:</b> Lubieszewo, Lubiszyn, Stawiec, gm. Nowy Dwór Gdański Komarówka, Jezernik, Nowa Kościelnica, Piaskowiec Ostaszewo, gm. Ostaszewo, Dworek, gm. Stegna <b>Inwestor:</b> Centralny Wodociąg Żuławski Sp. z o.o. ul. Warszawska 28A, 82-200 Nowy Dwór Gdański	<b>Branża:</b> Sanitarna <b>Projektant:</b> mgr inż. A. Papaj upr. 1529/EL/90 Uprawnienia budowlane w specjalności Instalacyjno-inżynierskiej POM/IS/3649/01 <b>Asystent:</b> mgr inż. A. Kędra <b>Sprawdził:</b> inż. J. Popławski upr. POM/0139/POOS/04 Uprawnienia budowlane bez ograniczeń w specjalności Instalacyjnej POM/IS/0213/05	<b>Data:</b> 06.2017r <b>Skala:</b> 1:500 <b>Nr Rys.:</b> 16 <b>Nr zlecenia:</b> 7012
---	---	--

930.

# Projekt budowy sieci wodociągowej CWZ Budowa wodociągu pomiędzy miejscowościami Lubieszewo, gm. Nowy Dwór Gdański, Ostaszewo, gm. Ostaszewo oraz Dworek, gm. Stegna. skala 1:500

Lokalizacja: jed.ew. Nowy Dwór Gdański 221002\_5, Obr. Lubieszewo 0008, Dz. nr 198; 202; 197; 137; 63/2; 146; 254; 107/1; 108/2; 109; 110; 111; 132; 213/4; 213/3; 213/2; 213/1; 213/5; 212; 211/1; 157; 251; 105/4; 104/1; 103; 149/2; 29; 27; 47/3; 47/4; 42; 8; 30; 31; 35/69; 34/20; 34/21; 32.  
jed.ew. Ostaszewo 221003\_2, Obr. Jeziernik 0002, Dz. nr 260; 243; 249/1; 249/4; 244/2.  
jed.ew. Ostaszewo 221003\_2 Obr. Ostaszewo 0005, Dz. nr 596; 614/2; 418; 613; 608/5; 608/4; 607; 606/1; 605; 604/1; 603/1; 601; 598; 421; 452; 420/1; 405/1; 406/3; 406/4; 404/2; 404/1; 402/1; 403; 167; 248/1; 246; 245; 244; 175; 80; 218; 208; 185; 184/3; 181/2; 182/2; 32; 4/1.  
jed.ew. Ostaszewo 221003\_2, Obr. Nowa Kościelnica 0004, Dz. nr 58/4; 58/3; 201/4; 201/2; 201/1; 148/1; 123; 4. jed.ew. Stegna 221004\_2, Obr. Dworek 0005, Dz. nr 80; 56/3; 38/3.



STAROSTWO POWIATOWE w Nowym Dworze Gdańskim  
ZESPÓŁ UZGADNIANIA DOKUMENTACJI PROJEKTOWEJ

Na podstawie art. 28 ust. 1 ustawy z dnia 12 lipca 1990 r. Prawo budowlane  
Kartograficzny U-12000-1/100-1002/1/089/4/1/26 pot. 1243

uzgodniono usytuowanie projektowanej sieci uzbrojenia terenu

uzgodniono usytuowanie projektowanej sieci uzbrojenia terenu

W razie niezgodności realizacji sieci uzbrojenia terenu z uzgodnionym projektem  
inwestor zobowiązany jest przedłożyć miastu ewniki pomiarów powykonawczych

klasycznemu organowi administracji architektoniczno-budowlanej

uzgodnienie usytuowania projektowanej sieci uzbrojenia terenu zachowuje  
ważność przez okres 3 lat od dnia wydania opinii w sprawie uzgadniania

usytuowania projektowanych sieci uzbrojenia terenu

uzgodnienie traci ważność w przypadku o którym mowa w § 13 rozporządzenia  
Ministra Rozwoju Regionalnego i Budownictwa z dnia 2 kwietnia 2001 r. w spr.

jezycznej ewidencji sieci uzbrojenia terenu oraz zespołów uzgadniania  
dokumentacji projektowej (Dz.U. Nr 38, poz. 455)

122/2017  
swary opinii

(imię, nazwisko, podpis przewodniczącego zespołu)

Nowy Dwór Gdańsk dnia 2017.09.21


Mapa elektroniczna zgodna z mapą do celów projektowych  
wpisana do zasobów ośrodka geodezyjnego dnia 01.08.2017 r.  
pod numerem P.2210.2017.745

PROJEKTANT  
Instalacji i sieci wodociągowych,  
kanalizacyjnych, ciepłych  
oraz ochładzających i środowiska  
upr. Nr 1529/EL/90

ych na podstawie materiałów  
Dworze Gdańskim i wykonanej aktualizacji.

## ZENIA:

- PROJ. SIĘĆ WODOCIĄGOWA
- ISTN. SIĘĆ WODOCIĄGOWA DO UNIECZYNNIENIA
- ISTN. SIĘĆ WODOCIĄGOWA
- ISTN. SIĘĆ KANALIZACJI SANITARNEJ
- ISTN. SIĘĆ KANALIZACJI DESZCZOWEJ
- ISTN. SIĘĆ ELEKTRONENERGETYCZNA
- ISTN. SIĘĆ TELETECHNICZNA



# HYDRO-TERM

BIURO PROJEKTOWO-INWESTYCYJNE

82-200 MALBORK Al. Wojska Polskiego 90A/b tel. (55) 272-70-81 e-mail: biuro@hydroterm.strefa.pl NIP579-113-23-72

## PLAN ZAGOSPODAROWANIA TERENU

Projekt: Projekt budowy sieci wodociągowej CWZ Budowa wodociągu pomiędzy miejscowościami Lubieszewo, gm. Nowy Dwór Gdański, Ostaszewo, gm. Ostaszewo oraz Dworek, gm. Stegna.	Branża: Sanitarna	Data: 06.2017r
Lokalizacja: Lubieszewo, Lubiszyn, Stawiec, gm. Nowy Dwór Gdański Komarówka, Jeziernik, Nowa Kościelnica, Piaskowiec Ostaszewo, gm. Ostaszewo, Dworek, gm. Stegna	Projektant: mgr inż. A. Papaj upr. 1529/EL/90 Uprawnienia budowlane w specjalności Instalacyjno-inżynierskiej POM/IS/3649/01	Podpis: [Signature]
Inwestor: Centralny Wodociąg Żuławski Sp. z o.o. ul. Warszawska 28A, 82-200 Nowy Dwór Gdański	Asystent: mgr inż. A. Kędra	Skala 1:500
	Sprawdził: inż. J. Popławski upr. POM/0139/POOS/04 Uprawnienia budowlane bez ograniczeń w specjalności Instalacyjnej POM/IS/0213/05	Nr Rys. 17
		Nr zlecenia 7012

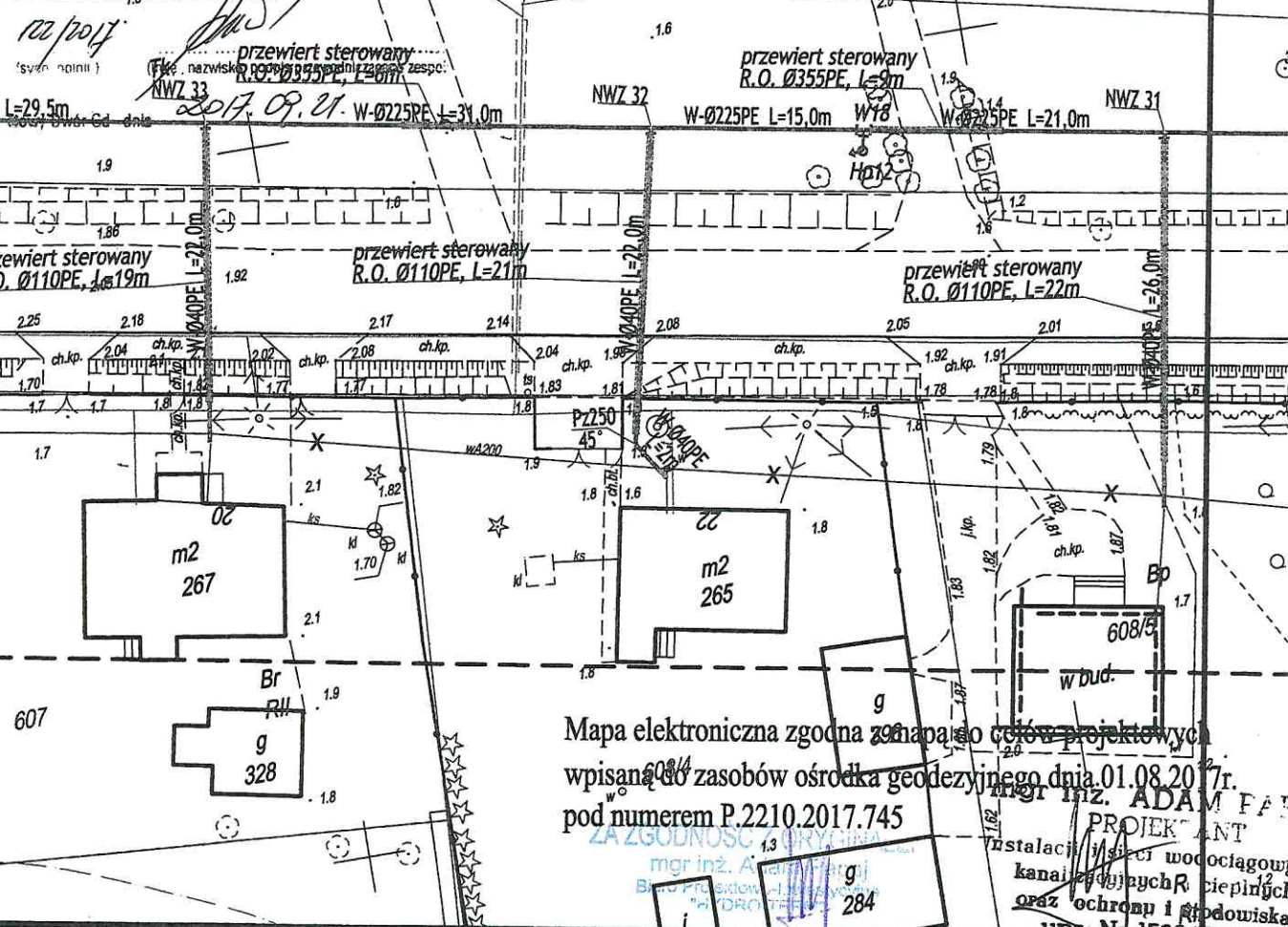
231.

# Projekt budowy sieci wodociągowej CWŻ Budowa wodociągu pomiędzy miejscowościami Lubieszewo, gm. Nowy Dwór Gdański, Ostaszewo, gm. Ostaszewo oraz Dworek, gm. Stegna. skala 1:500

STAROSTWO POWIATOWE w Nowym Dworze Gdańskim  
ZESPÓŁ UZGADNIANIWA DOKUMENTACJI PROJEKTOWEJ

Na podstawie art. 28 ust. 1 ustawy z dnia 14.06.2001 r. o geodezji  
kartograficznej (Dz.U. z 2000 Nr 39, poz. 556 z późn. zm.)  
uzgodniono usytuowanie projektu

Lokalizacja: jed.ew. Nowy Dwór Gdański 221002\_5, Obr. Lubieszewo 0006,  
Dz. nr 196/202, 197, 137, 63/2, 140, 254, 107/1, 108/2, 109, 110, 111, 132,  
213/4, 213/5, 213/2, 213/1, 213/5, 212, 211/1, 157, 251, 105/1, 104/1, 103,  
149/2, 29, 27, 47/3, 47/4, 42, 8, 30, 31, 35/69, 34/20, 34/21, 32.  
jed.ew. Ostaszewo 221003\_2, Obr. Ostaszewo 0005, Dz. nr 260, 243, 249/1, 249/4, 244/2,  
jed.ew. Ostaszewo 221003\_2, Obr. Ostaszewo 0005, Dz. nr 596, 614/2, 418, 613, 608/5,  
608/4, 607, 606/1, 605, 604/1, 603/1, 601, 598, 421, 452, 420/1, 405/1, 406/3, 406/4, 404/2,  
404/1, 402/1, 403, 167, 248/1, 246, 245, 244, 175, 80, 213, 208, 185, 184/3, 181/2, 182/2, 32, 4/1.  
jed.ew. Ostaszewo 221003\_2, Obr. Nowa Kościelnica 0004, Dział. 58/4, 58/3, 201/4, 201/2,  
18 201/1, 148/4, 123, 4. jed.ew. Stegna 221004\_2, Obr. Dworek 0005, Dz. nr 80, 56/3, 38/3.  
wraz z ważnym przez okres 3 lat od dnia wydania w sprawie geodezji  
usytuowania projektowanych sieci wodociągowej i kanalizacyjnej  
Jednocześnie traci ważność w sprawie geodezji  
Ministra Rozwoju Regionalnego i Budownictwa z dnia 7 kwietnia 2001r. w sprawie  
geodezji ewidencji sieci uzbrojenia terenu oraz zespołów uzgadniania  
dokumentacji projektowej (Dz.U. Nr 38, poz. 455)



Mapa elektroniczna zgodna z mapą do celów projektowych  
wpisaną do zasobów ośrodka geodezyjnego dnia 01.08.2017r.  
pod numerem P.2210.2017.745

na podstawie materiałów  
Dworze Gdańskim i wykonanej aktualizacji."

## WNIOSKI:

- PROJ. SIĘĆ WODOCIĄGOWA
- ISTN. SIĘĆ WODOCIĄGOWA DO UNIECZYNNIENIA
- ISTN. SIĘĆ WODOCIĄGOWA
- ISTN. SIĘĆ KANALIZACJI SANITARNEJ
- ISTN. SIĘĆ KANALIZACJI DESZCZOWEJ
- ISTN. SIĘĆ ELEKTROENERGETYCZNA
- ISTN. SIĘĆ TELETECHNICZNA



# HYDRO-TERM

BIURO PROJEKTOWO-INWESTYCYJNE

82-200 MALBORK Al. Wojska Polskiego 90A/b tel. (55) 272-70-81 e-mail: biuro@hydroterm.strefa.pl NIP 579-113-23-72

## PLAN ZAGOSPODAROWANIA TERENU

Projekt: Projekt budowy sieci wodociągowej CWŻ Budowa wodociągu pomiędzy miejscowościami Lubieszewo, gm. Nowy Dwór Gdański, Ostaszewo, gm. Ostaszewo oraz Dworek, gm. Stegna.	Branża: Sanitarna	Data: 06.2017r
Lokalizacja: Lubieszewo, Lubiszyniek, Stawiec, gm. Nowy Dwór Gdański Komarówka, Jazienik, Nowa Kościelnica, Piaskowiec Ostaszewo, gm. Ostaszewo, Dworek, gm. Stegna	Projektant: mgr inż. A. Papaj upr. 1529/EL/90 Uprawnienia budowlane w specjalności Instalacyjno-inżynierskiej POMIS/3649/01	Podpis: [Signature] Skala 1:500
Investor: Centralny Wodociąg Żuławski Sp. z o.o. ul. Warszawska 28A, 82-200 Nowy Dwór Gdański	Asystent: mgr inż. A. Kędra	Podpis: [Signature] Nr Rys. 18
	Sprawdził: inż. J. Popławski upr. POM/139/POOS/04 Uprawnienia budowlane bez ograniczeń w specjalności instalacyjnej POM/IS/0213/05	Podpis: [Signature] Nr zlecenia 7012

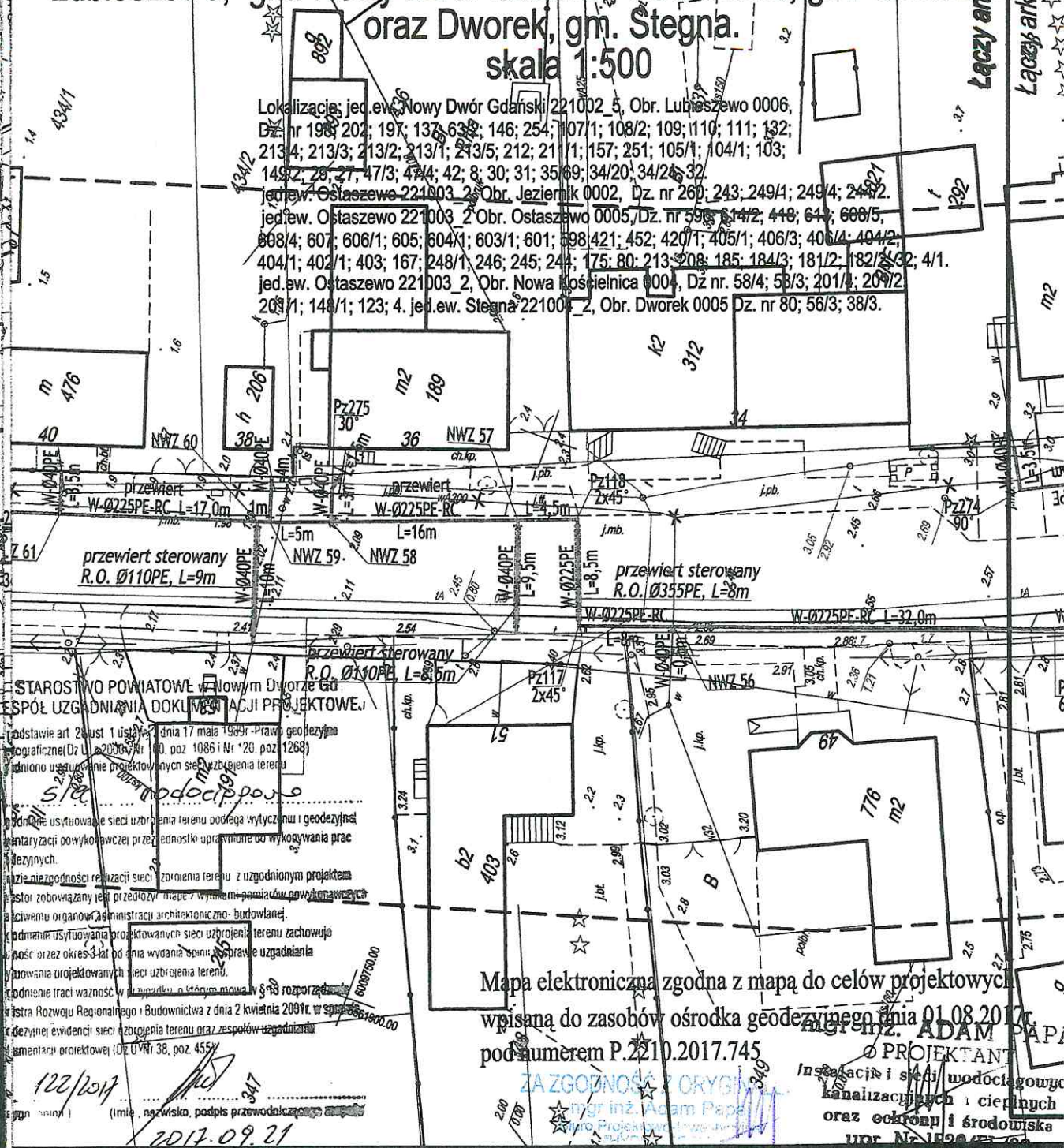


Łączy ark. 13  
Łączy ark. 14

234

# Projekt budowy sieci wodociągowej CWZ Budowa wodociągu pomiędzy miejscowościami Lubieszewo, gm. Nowy Dwór Gdański, Ostaszewo, gm. Ostaszewo oraz Dworek, gm. Stegna. skala 1:500

Lokalizacja: jed. ew. Nowy Dwór Gdański 221002\_5, Obr. Lubieszewo 0006, Dział nr 198/202; 197; 137/632; 146; 254; 107/1; 108/2; 109; 110; 111; 132; 213/4; 213/3; 213/2; 213/1; 213/5; 212; 211/1; 157; 251; 105/1; 104/1; 103; 149/2; 28; 27; 47/3; 47/4; 42; 8; 30; 31; 35/69; 34/20; 34/21; 32; jed. ew. Ostaszewo 221003\_2, Obr. Jezernik 0002, Dział nr 260; 243; 249/1; 249/4; 249/2; jed. ew. Ostaszewo 221003\_2, Obr. Ostaszewo 0005, Dział nr 598; 514/2; 448; 643; 608/5; 608/4; 607; 606/1; 605; 604/1; 603/1; 601; 598; 421; 452; 420/1; 405/1; 406/3; 406/4; 404/2; 404/1; 402/1; 403; 167; 248/1; 246; 245; 244; 175; 80; 213; 208; 185; 184/3; 181/2; 182/3; 4/1; jed. ew. Ostaszewo 221003\_2, Obr. Nowa Kościelnica 0004, Dział nr 58/4; 58/3; 201/1; 209/2; 209/1; 148/1; 123; 4; jed. ew. Stegna 221004\_2, Obr. Dworek 0005 Dział nr 80; 56/3; 38/3.



STAROSTWO POWIATOWE w Nowym Dworze Gdańskim  
ESPÓŁ UZGADNIANIA DOKUMENTACJI PROJEKTOWEJ

Podstawie art. 28 ust. 1 ustawy z dnia 17 maja 1999r. Prawo geodezyjne i geodezji (Dz. U. z 2000r. Nr 100, poz. 1086 i Nr 20, poz. 1268)  
zgodnie z uzgodnieniem projektowanych sieci zbrojenia terenu

Podpisano i usytuowanie sieci zbrojenia terenu podlega wytyczeniu i geodezyjnym  
sanitarnym i geodezyjnym przez jednostki uprawnione do wykonywania prac  
geodezyjnych.

W razie niezgodności realizacji sieci zbrojenia terenu z uzgodnionym projektem  
zastawca zobowiązany jest przedłożyć mapę z wytyczeniem pomiarów i wytyczeniem

zastawcy organów administracji architektoniczno-budowlanej.  
Podpisano i usytuowanie projektowanych sieci zbrojenia terenu zachowują  
początek okresu 3-letni od dnia wydania opinii w sprawie uzgodnienia

wytyczenia projektowanych sieci zbrojenia terenu.  
Podpisano i usytuowanie w przypadku, o którym mowa w § 13 rozporządzenia


Ministra Rozwoju Regionalnego i Budownictwa z dnia 2 kwietnia 2001r. w sprawie  
geodezyjnej ewidencji sieci zbrojenia terenu oraz zespołów uzgodnień

dokumentacji projektowej (Dz. U. Nr 38, poz. 455)  
122/2017  
(imie, nazwisko, podpis przewodniczącego)

Mapa elektroniczna zgodna z mapą do celów projektowych  
wpisana do zasobów ośrodka geodezyjnego dnia 01.08.2017r.  
pod numerem P.2210.2017.745

mgr inż. ADAM PAPA  
PROJEKTANT  
Instalacji i sieci wodociągowej  
kanalizacyjnej i ciepłych  
oraz ociepleni i środowiska  
upr. Nr 1529/EL/90

na podstawie materiałów  
Dworze Gdańskim i wykonanej aktualizacji.



## HYDROTERM

BIURO PROJEKTOWO-INWESTYCYJNE

82-200 MALBORK Al. Wojska Polskiego 90A/b tel. (55) 272-70-81 e-mail: biuro@hydroterm.strefa.pl NIP579-113-23

### PLAN ZAGOSPODAROWANIA TERENU

ENIA:

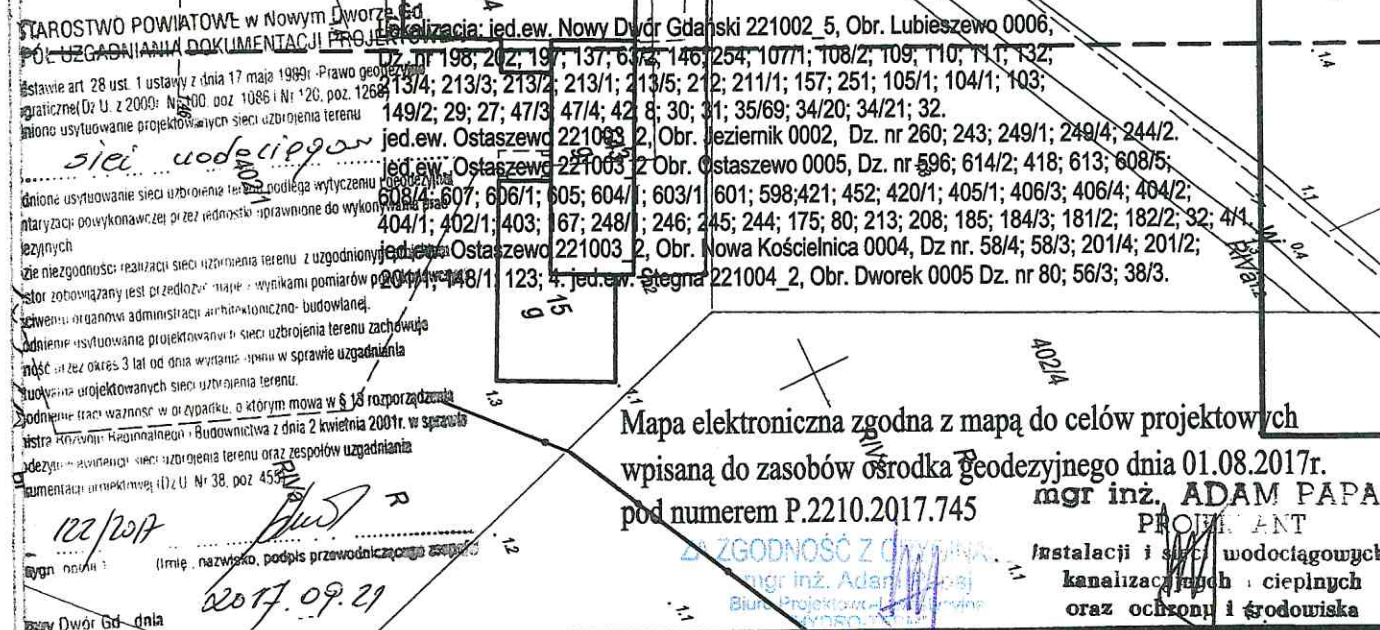
PROJ. SIĘĆ WODOCIAŁOWA

- ISTN. SIĘĆ WODOCIAŁOWA DO UNIECZYNNIENIA
- ISTN. SIĘĆ WODOCIAŁOWA
- ISTN. SIĘĆ KANALIZACJI SANITARNEJ
- ISTN. SIĘĆ KANALIZACJI DESZCZOWEJ
- ISTN. SIĘĆ ELEKTROMENERGETYCZNA
- ISTN. SIĘĆ TELETECHNICZNA

Projekt: Projekt budowy sieci wodociągowej CWZ  
Budowa wodociągu pomiędzy miejscowościami  
Lubieszewo, gm. Nowy Dwór Gdański, Ostaszewo, gm. Ostaszewo  
oraz Dworek, gm. Stegna.  
Lokalizacja:  
Lubieszewo, Lubiszyn, Stawiec, gm. Nowy Dwór Gdański  
Komarówka, Jezernik, Nowa Kościelnica, Piaskowiec  
Ostaszewo, gm. Ostaszewo, Dworek, gm. Stegna  
Inwestor:  
Centralny Wodociąg Żuławski Sp. z o.o.  
ul. Warszawska 28A, 82-200 Nowy Dwór Gdański

Branża: Sanitarna  
Projektant: mgr inż. A. Papaj  
upr. 1529/EL/90  
Uprawnienia budowlane w specjalności  
instalacyjno-inżynierskiej POM/IS/3649/01  
Asystent:  
mgr inż. A. Kędra  
Sprawdził: inż. J. Popławski  
upr. POM/0139/POOS/04  
Uprawnienia budowlane bez ograniczeń  
w specjalności instalacyjnej POM/IS/213/05  
Data: 06.2017  
Podpis: Skala: 1:500  
Nr Ry: 21  
Nr zlec: 7012


skala 1:500



ch na podstawie materiałów  
Dworze Gdańskim i wykonanej aktualizacji.<sup>22</sup>

## LEADENIA:

- PROJ. SIEĆ WODOCIĄGOWA
- 1- ISTN. SIEĆ WODOCIĄGOWA DO UNIECZYNNIENIA
- 2- ISTN. SIEĆ WODOCIĄGOWA
- 3- ISTN. SIEĆ KANALIZACJI SANITARNEJ
- 4- ISTN. SIEĆ KANALIZACJI DESZCZOWEJ
- 5- ISTN. SIEĆ ELEKTROENERGETYCZNA
- 6- ISTN. SIEĆ TELETECHNICZNA




# HYDRO-TERM

BIURO PROJEKTOWO-INWESTYCYJNE

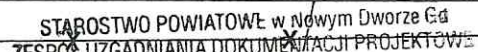
82-200 MALBORK Al. Wojska Polskiego 90A/b tel. (55) 272-70-81 e-mail: [biuro@hydroterm.strefa.pl](mailto:biuro@hydroterm.strefa.pl) NIP579-113-23-72

## PLAN ZAGOSPODAROWANIA TERENU

<b>Projekt:</b> Projekt budowy sieci wodociągowej CWŹ Budowa wodociągu pomiędzy miejscowościami Lubieszewo, gm. Nowy Dwór Gdański, Ostaszewo, gm. Ostaszewo oraz Dworek, gm. Stegna.	<b>Branża:</b> Sanitarna	<b>Data:</b> 06.2017r
<b>Lokalizacja:</b> Lubieszewo, Lubiszyniek, Stawiec, gm. Nowy Dwór Gdański Komarówka, Jeziernik, Nowa Kościelna, Piaskowiec Ostaszewo, gm. Ostaszewo, Dworek, gm. Stegna	<b>Projektant:</b> mgr inż. A. Papaj upr. 1529/EL/90 <small>Uprawnienia budowlane w specjalności          instalacyjno-inżynierskiej. POM/IS/3649/01</small>	<b>Podpis:</b>  <b>Skala:</b> 1:500
	<b>Asystent:</b> mgr inż. A. Kędra	<b>Podpis:</b>  <b>Nr Rys.:</b> 22
<b>Inwestor:</b> Centralny Wodociąg Żuławski Sp. z o.o. ul. Warszawska 28A, 82-200 Nowy Dwór Gdański	<b>Sprawdził:</b> inż. J. Popławski upr. POM/0139/POOS/04 <small>Uprawnienia budowlane bez ograniczeń          w specjalności instalacyjnej. POM/IS/0213/05</small>	<b>Podpis:</b>  <b>Nr zlecenia:</b> 7012

STAROSTA NOWODWORSKI  
ul. gen. Władysława Sikorskiego 23  
05-110 Nowodwór  
tel. 022 754 12 34

Łączy ark. 9



1. Zgodnione użytkowanie sieci urządzeń sieci podlega wytyczeniu i geodezyjnej inwentaryzacji powołanej przez jednostkę uprawnioną do wykonywania prac geodezyjnych.

W razie niezgodności realizacji sieci uzagólnienia terenu z uzgodnionym projektem inwestor zobowiązany jest przedłożyć miastu wyniki pomiarów powykonawczych.

<sup>1</sup> Izgłoszenie usytuowania projektowanych sieci uzbrojenia terenu zachowuje ważność przez okres 3 lat od dnia wydania opinii w sprawie uzgadniania umiarkowanie projektowanych sieci uzbrojenia terenu.

Jzgodnienie traci ważność w przypadku, o którym mowa w § 13 rozporządzenia  
Ministra Rozwoju Regionalnego i Gospodnictwa z dnia 2 kwietnia 2001r. w sprawie  
geodezyjnej ewidencji sieci uzbrojenia terenu oraz zespołów uzgadniania  
dokumentacji projektowej (Dz.U. Nr 38, poz. 455).

Mapa elektroniczna zgodna z mapą do celów projektowych  
wpisana do zasobów ośrodka geodezyjnego dnia 01.08.2017 r.  
pod numerem P.2210.2017.745

122/2017 / *[Signature]*  
(Imię, nazwisko, podpis przewodniczącego zespołu)

Stow Dwór Gd dnia 2017. 09. 27

ch na podstawie materiałów  
Dworze Gdańskim i wykonanej aktualizacji.<sup>28</sup>

ZENIA:

- PROJ. SIĘĆ WODOCIĄGOWA
- ISTN. SIĘĆ WODOCIĄGOWA DO UNIECZYNNIENIA
- ISTN. SIĘĆ WODOCIĄGOWA
- ISTN. SIĘĆ KANALIZACJI SANITARNEJ
- ISTN. SIĘĆ KANALIZACJI DESZCZOWEJ
- ISTN. SIĘĆ ELEKTROENERGETYCZNA
- ISTN. SIĘĆ TELETECHNICZNA

82-200 MALBORK Al. Wojska Polskiego 90A/b tel. (55) 272-70-81 e-mail: [biuro@hydroterm.strefa.pl](mailto:biuro@hydroterm.strefa.pl) NIP579-113-23-7

## PLAN ZAGOSPODAROWANIA TERENU

<b>Projekt:</b> Projekt budowy sieci wodociągowej CWZ Budowa wodociągu pomiędzy miejscowościami Lubieszewo, gm. Nowy Dwór Gdański, Ostaszewo, gm. Ostaszewo oraz Dworek, gm. Stegna.	<b>Branża:</b> Sanitarna	<b>Data:</b> 06.2017r
	<b>Projektant:</b> mgr inż. A. Papaj upr. 1529/EL/90 <small>Uprawnienia budowlane w specjalności          instalacyjno-inżynierskiej POMIS/3649/01</small>	<b>Podpis:</b>  <b>Skala:</b> 1:500
<b>Lokalizacja:</b> Lubieszewo, Lubiszyniek, Stawiec, gm. Nowy Dwór Gdański, Komarówka, Jeziernik, Nowa Kościelnica, Piskowice Ostaszewo, gm. Ostaszewo, Dworek, gm. Stegna	<b>Asystent:</b> mgr inż. A. Kędra	<b>Podpis:</b>  <b>Nr Rys.</b> 23
<b>Inwestor:</b> Centralny Wodociąg Żuławski Sp. z o.o. ul. Warszawska 28A. 82-200 Nowy Dwór Gdański	<b>Sprawdził:</b> inż. J. Popławski upr. POM/0139/POOS/04 <small>Uprawnienia budowlane bez ograniczeń          w specjalności instalacyjno-inżynierskiej          POMIS/1411/05</small>	<b>Podpis:</b>  <b>Nr zleceni</b> 7012

234.

Lokalizacja: jed.ew. Nowy Dwór Gdański 221002\_5, Obr. Lubieszewo 0006,  
 Dz. nr 198; 202; 197; 137; 63/2; 146; 254; 397/1; 103/2; 109; 110; 111; 132;  
 213/4; 213/3; 213/2; 213/1; 215/5; 212; 211/1; 157; 251; 103/1; 104/1; 105;  
 149/2; 29; 27; 47/3; 47/4; 42/8; 30; 31; 35/69; 34/20; 34/21; 38;  
 jed.ew. Ostaszewo 221003\_2, Obr. Jeziernik 0002, Dz. nr 260; 243; 249/1; 249/4; 244/2.  
 jed.ew. Ostaszewo 221003\_2 Obr. Ostaszewo 0005, Dz. nr 596; 614/2; 218; 213; 608/5;  
 608/4; 607; 606/1; 605; 604/1; 603/1; 601; 598; 421; 452; 426/4; 405/1; 406/3; 406/4; 404/2;  
 404/1; 402/1; 403; 167; 248/1; 246; 245; 244; 175; 80; 213; 208; 185; 184/3; 181/2; 182/2; 32; 4/1.  
 jed.ew. Ostaszewo 221003\_2, Obr. Nowa Koscielnica 0004, Dz. nr 58/4; 58/3; 201/4; 201/2;  
 201/1; 148/1; 123; 4; jed.ew. Stegna 221004\_2, Obr. Dworek 0005, Dz. nr 80; 56/3; 38/3.

Data:	06.2017r
Podpis:	Skala 1:500
Podpis:	Nr Rys. 24
Podpis:	Nr zlecenia 7012

~~6 yr ark. 9~~

238.

# Projekt budowy sieci wodociągowej CWZ Budowa wodociągu pomiędzy miejscowościami Lubieszewo, gm. Nowy Dwór Gdański, Ostaszewo, gm. Ostaszewo oraz Dworek, gm. Stegna. skala 1:500

Lokalizacja: jed.ew. Nowy Dwór Gdański 221002\_5, Obr. Lubieszewo 0006, Dz. nr 198; 202; 197; 137; 63/2; 146; 254; 107/1; 108/2; 109; 110; 111; 132; 213/4; 213/3; 213/2; 213/1; 213/5; 212; 211/1; 157; 251; 105/1; 104/1; 103; 149/2; 29; 27; 47/3; 47/4; 42; 8; 30; 31; 35/69; 34/20; 34/21; 32.  
jed.ew. Ostaszewo 221003\_2, Obr. Jezienik 0002, Dz. nr 260; 243; 249/1; 249/4; 244/2.  
jed.ew. Ostaszewo 221003\_2 Obr. Ostaszewo 0005, Dz. nr 596; 614/2; 418; 613; 608/5; 608/4; 607; 606/1; 605; 604/1; 603/1; 601; 598; 421; 452; 420/1; 405/1; 406/3; 406/4; 404/2; 404/1; 402/1; 403; 167; 248/1; 246; 245; 244; 175; 80; 213; 208; 185; 184/3; 181/2; 182/2; 32; 4/1.  
jed.ew. Ostaszewo 221003\_2, Obr. Nowa Kościelnica 0004, Dz. nr 58/4; 58/3; 201/4; 201/2; 201/1; 148/1; 123; 4. jed.ew. Stegna 221004\_2, Obr. Dworek 0005 Dz. nr 80; 56/3; 38/3.

STAROSTWO POWIATOWE w Nowym Dworze Gdańskim  
ZESPÓŁ UZGADNIANIA DOKUMENTACJI PROJEKTOWEJ

na podstawie art. 28 ust. 1 ustawy z dnia 17 maja 1999r. - Prawo geodezyjne i kartograficzne (t.j. z 2008r. Nr 100, poz. 1085, z późn. zm.)  
z podziałem użytkownika projektowanych sieci uzbrojenia terenu

1. Wykazanie i wytyczenie linii sieci uzbrojenia terenu podlegających wytyczeniu i geodezyjnej prezentacji powyższymi przez jednostki uprawnione do wykonywania prac geodezyjnych.

2. Wykazanie niezgodności realizacji sieci uzbrojenia terenu z uzgodnionym projektem inwestycji, obowiązujący jest przedłożenie mapy i wyników pomiarów powyższymi.

3. Wykazanie niezgodności realizacji sieci uzbrojenia terenu z zachowaniem zasad ustalonych w przepisach administracji architektoniczno-budowlanej.

4. Wykazanie niezgodności realizacji sieci uzbrojenia terenu z zachowaniem zasad ustalonych w przepisach administracji architektoniczno-budowlanej.

5. Wykazanie niezgodności realizacji sieci uzbrojenia terenu z zachowaniem zasad ustalonych w przepisach administracji architektoniczno-budowlanej.

6. Wykazanie niezgodności realizacji sieci uzbrojenia terenu z zachowaniem zasad ustalonych w przepisach administracji architektoniczno-budowlanej.

7. Wykazanie niezgodności realizacji sieci uzbrojenia terenu z zachowaniem zasad ustalonych w przepisach administracji architektoniczno-budowlanej.

8. Wykazanie niezgodności realizacji sieci uzbrojenia terenu z zachowaniem zasad ustalonych w przepisach administracji architektoniczno-budowlanej.

9. Wykazanie niezgodności realizacji sieci uzbrojenia terenu z zachowaniem zasad ustalonych w przepisach administracji architektoniczno-budowlanej.

10. Wykazanie niezgodności realizacji sieci uzbrojenia terenu z zachowaniem zasad ustalonych w przepisach administracji architektoniczno-budowlanej.

11. Wykazanie niezgodności realizacji sieci uzbrojenia terenu z zachowaniem zasad ustalonych w przepisach administracji architektoniczno-budowlanej.

12. Wykazanie niezgodności realizacji sieci uzbrojenia terenu z zachowaniem zasad ustalonych w przepisach administracji architektoniczno-budowlanej.

13. Wykazanie niezgodności realizacji sieci uzbrojenia terenu z zachowaniem zasad ustalonych w przepisach administracji architektoniczno-budowlanej.

14. Wykazanie niezgodności realizacji sieci uzbrojenia terenu z zachowaniem zasad ustalonych w przepisach administracji architektoniczno-budowlanej.

Mapa elektroniczna zgodna z mapą do celów projektowych

wpisana do zasobów ośrodka geodezyjnego dnia 01.08.2017r.

pod numerem P.2210.2017.745

mgr inż. Adam Papaj

LA ZGODNOŚĆ Z O...

mgr inż. Adam Papaj

mgr inż. Adam Papaj

mgr inż. Adam Papaj

mgr inż. Adam Papaj

mgr inż. Adam Papaj

mgr inż. Adam Papaj

mgr inż. Adam Papaj

mgr inż. Adam Papaj

mgr inż. Adam Papaj

mgr inż. Adam Papaj

mgr inż. Adam Papaj

mgr inż. Adam Papaj

mgr inż. Adam Papaj

na podstawie materiałów  
wzrzesz Gdańskim i wykonanej aktualizacji.

ENIA:

PROJ. SIĘĆ WODOCIĄGOWA

ISTN. SIĘĆ WODOCIĄGOWA DO UNIECZYNNIENIA


ISTN. SIĘĆ WODOCIĄGOWA

ISTN. SIĘĆ KANALIZACJI SANITARNEJ

ISTN. SIĘĆ KANALIZACJI DESZCZOWEJ

ISTN. SIĘĆ ELEKTROENERGETYCZNA

ISTN. SIĘĆ TELETECHNICZNA



# HYDROTERM

BIURO PROJEKTOWO-INWESTYCYJNE

82-200 MALBORK AL. Wojska Polskiego 90A/b tel. (55) 272-70-81 e-mail: biuro@hydroterm.strefa.pl NIP579-113-23-72

## PLAN ZAGOSPODAROWANIA TERENU

Projekt: Projekt budowy sieci wodociągowej CWZ Budowa wodociągu pomiędzy miejscowościami Lubieszewo, gm. Nowy Dwór Gdański, Ostaszewo, gm. Ostaszewo oraz Dworek, gm. Stegna.	Branża: Sanitarna	Data: 06.2017r
Lokalizacja: Lubieszewo, Lubiszyn, Stawiec, gm. Nowy Dwór Gdański Komarówka, Jezienik, Nowa Kościelnica, Piaskowiec Ostaszewo, gm. Ostaszewo, Dworek, gm. Stegna	Projektant: mgr inż. A. Papaj upr. 1529/EL/90 Uprawnienia budowlane w specjalności instalacyjno-inżynierskiej POMIS/3649/01	Podpis: Skala 1:500
Inwestor: Centralny Wodociąg Żuławski Sp. z o.o. ul. Warszawska 28A, 82-200 Nowy Dwór Gdański	Asystent: mgr inż. A. Kędra	Podpis: Nr Rys. 25
	Sprawdził: inż. J. Popławski upr. POM/0139/POOS/04 Uprawnienia budowlane bez ograniczeń w specjalności instalacyjnej POMIS/0213/05	Podpis: Nr zlecenia 7012

# Projekt budowy sieci wodociągowej CWZ Budowa wodociągu pomiędzy miejscowościami Lubieszewo, gm. Nowy Dwór Gdański, Ostaszewo, gm. Ostaszewo oraz Dworek, gm. Stegna. skala 1:500

Lokalizacja: jed.ew. Nowy Dwór Gdański 224002 5, Obr. Lubieszewo 0006,  
Dz. nr 198; 202; 197; 137; 63/2; 146; 254; 107/1; 108/2; 109; 110; 111; 132;  
213/4; 213/3; 213/2; 213/1; 213/5; 212; 214/4; 157; 251; 105/1; 104/1; 103;  
149/2; 29; 27; 47/3; 47/4; 42; 8; 30; 31; 35/69; 34/20; 34/21; 32.  
jed.ew. Ostaszewo 221003 2, Obr. Jeziernik 0002, Dz. nr 260; 243; 249/1; 249/4; 244/2.  
jed.ew. Ostaszewo 221003 2, Obr. Ostaszewo 0005, Dz. nr 596; 614/2; 418; 613; 608/5;  
608/4; 607; 606/1; 605; 604/1; 603/1; 601; 598; 421; 452; 420/1; 405/1; 406/3; 406/4; 404/2;  
404/1; 402/1; 403; 167; 248/1; 246; 245; 244; 175; 80; 213; 208; 185; 184/3; 181/2; 182/2; 32; 4/1.  
jed.ew. Ostaszewo 221003 2, Obr. Nowa Kościelnica 0004, Dz. nr 58/4; 58/3; 201/4; 201/2;  
201/1; 148/1; 123; 4. jed.ew. Stegna 221004 2, Obr. Dworek 0005 Dz. nr 80; 56/3; 38/3.



STAROSTWO POWIATOWE w Nowym Dworze Gd.  
ZESPÓŁ UZGADNIANIA DOKUMENTACJI PROJEKTOWEJ  
Na podstawie art. 28 ust. 1 ustawy z dnia 17 maja 1989r. -Prawo geodezyjne  
i kartograficzne (Dz.U. z 2000r. Nr 100, poz. 1086 i Nr 120, poz. 1268)  
uzgodniono usytuowanie projektowanych sieci uzbrojenia terenu

*sieci wodociągowej*  
Uzgodnione usytuowanie sieci uzbrojenia terenu podlega wytyczeniu i geodezyjnej  
inwentaryzacji powykonawczej przez jednostki uprawnione do wykonywania prac  
geodezyjnych.  
W razie niezgodności realizacji sieci uzbrojenia terenu z uzgodnionym projektem  
inwestor zobowiązany jest przedłożyć mapę z pomiarami powykonawczymi  
zastępczo organowi administracji architektoniczno-budowlanej.  
Uzgodnienie usytuowania projektowanych sieci uzbrojenia terenu zachowuje  
ważność przez okres 3 lat od dnia wydania opinii w sprawie uzgadniania  
usytuowania projektowanych sieci uzbrojenia terenu.  
Nie ulega traci ważności w przypadku, o którym mowa w § 13 rozporządzenia  
Ministra Rozwoju Regionalnego i Budownictwa z dnia 2 kwietnia 2001r. w sprawie  
geodezyjnej ewidencji sieci uzbrojenia terenu oraz zespołów uzgadniania  
dokumentacji projektowej (Dz.U. Nr 38, poz. 455).

102/2017  
mgr inż. Adam Papaj

(Imię, nazwisko, podpis przewodniczącego zespołu)

Nowy Dwór Gd. dnia

2017.09.11

przewiert sterowany  
R.O. Ø355PE, L=18,5m

Mapa elektroniczna zgodna z mapą do celów projektowych  
wpisaną do zasobów ośrodka geodezyjnego dnia 01.08.2017r.  
pod numerem P.2210.2017.745

mgr inż. ADAM PAPA  
PROJEKTANT  
Instalacji i sieci wodociągowej  
kanalizacyjnych, ciepłych  
oraz ochrony i środowiska  
upr. Nr 1529/EL/90

na podstawie materiałów  
Dworze Gdańskim i wykonanej aktualizacji.

## HYDROTERM

BIURO PROJEKTOWO-INWESTYCYJNE

82-200 MALBORK Al. Wojska Polskiego 90A/b tel. (55) 272-70-81 e-mail: biuro@hydroterm.strefa.pl NIP579-113-23-72

## LENIA:

- PROJ. SIĘĆ WODOCIAŁOWA
- ISTN. SIĘĆ WODOCIAŁOWA DO UNIECZYNNIENIA
- ISTN. SIĘĆ WODOCIAŁOWA
- ISTN. SIĘĆ KANALIZACJI SANITARNEJ
- ISTN. SIĘĆ KANALIZACJI DESZCZOWEJ
- ISTN. SIĘĆ ELEKTROENERGETYCZNA
- ISTN. SIĘĆ TELETECHNICZNA

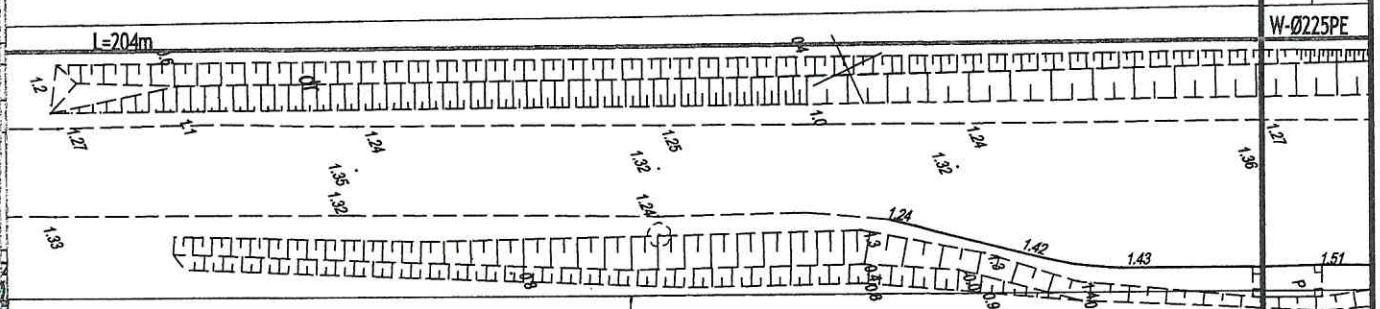
## PLAN ZAGOSPODAROWANIA TERENU

Projekt: Projekt budowy sieci wodociągowej CWZ Budowa wodociągu pomiędzy miejscowościami Lubieszewo, gm. Nowy Dwór Gdański, Ostaszewo, gm. Ostaszewo oraz Dworek, gm. Stegna.	Branża: Sanitarna	Data: 06.2017r
Lokalizacja: Lubieszewo, Lubiszyn, Stawiec, gm. Nowy Dwór Gdański, Komarówka, Jeziernik, Nowa Kościelnica, Piaskowiec Ostaszewo, gm. Ostaszewo, Dworek, gm. Stegna	Projektant: mgr inż. A. Papaj upr. 1529/EL/90 Uprawnienia budowlane w specjalności instalacyjno-inżynierskiej POM/IS/3849/01	Podpis: [Signature] Skala: 1:500
Inwestor: Centralny Wodociąg Żuławski Sp. z o.o. ul. Warszawska 28A, 82-200 Nowy Dwór Gdański	Asystent: mgr inż. A. Kędra	Podpis: [Signature] Nr Rys. 26
	Sprawdził: inż. J. Popławski upr. POM/0139/POOS/04 Uprawnienia budowlane bez ograniczeń w specjalności instalacyjnej POM/IS/0213/05	Podpis: [Signature] Nr zlecenia 7012

240.

Projekt budowy sieci wodociągowej CWZ  
Budowa wodociągu pomiędzy miejscowościami  
Lubieszewo, gm. Nowy Dwór Gdański, Ostaszewo, gm. Ostaszewo  
oraz Dworek, gm. Stegna.  
skala 1:500

Lokalizacja: jed.ew. Nowy Dwór Gdański 221002\_5, Obr. Lubieszewo 0006,  
Dz. nr 198; 202; 197; 137; 63/2; 146; 254; 107/1; 108/2; 109; 110; 111; 132;  
213/4; 213/3; 213/2; 213/1; 213/5; 212; 211/1; 157; 251; 105/1; 104/1; 103;  
149/2; 29; 27; 47/3; 47/4; 42; 8; 30; 31; 35/69; 34/20; 34/21; 32.  
jed.ew. Ostaszewo 221003\_2, Obr. Jeziernik 0002, Dz. nr 260; 243; 249/1; 249/4; 244/2.  
jed.ew. Ostaszewo 221003\_2 Obr. Ostaszewo 0005, Dz. nr 596; 614/2; 418; 613; 608/5;  
608/4; 607; 606/1; 605; 604/1; 603/1; 601; 598; 421; 452; 420/1; 405/1; 406/3; 406/4; 404/2;  
404/1; 402/1; 403; 167; 248/1; 246; 245; 244; 175; 80; 213; 208; 185; 184/3; 181/2; 182/2; 32; 4/1.  
jed.ew. Ostaszewo 221003\_2, Obr. Nowa Kościelnica 0004, Dz. nr 58/4; 58/3; 201/4; 201/2;  
201/1; 148/1; 123; 4. jed.ew. Stegna 221004\_2, Obr. Dworek 0005 Dz. nr 80; 56/3; 38/3.



STAROSTWO POWIATOWE w Nowym Dworze Gd  
ZESPÓŁ UZGADNIANIA DOKUMENTACJI PROJEKTOWEJ

Na podstawie art. 28 ust. 1 ustawy z dnia 17 maja 1999r. - Prawo geodezyjne  
i kartograficzne (Dz.U. z 2000r. Nr 100, poz. 1086 i Nr 120, poz. 1268)  
uzgodniono usytuowanie projektowanych sieci uzbrojenia terenu

*sieć wodociągowa*

Zgodnione usytuowanie sieci uzbrojenia terenu podlega wytyczeniu i geodezyjnej  
inwentaryzacji powykonawczej przez jednostki uprawnione do wykonywania prac  
geodezyjnych.

W razie niezgodności realizacji sieci uzbrojenia terenu z uzgodnionym projektem  
inwestor zobowiązany jest przedłożyć wniosek o zmianę projektu.

Właścicielowi organowi administracji architektoniczno-budowlanej.

Uzgodnienie usytuowania projektowanych sieci uzbrojenia terenu zachowuje

walność przez okres 3 lat od dnia wytyczenia stanu w sprawie uzgadniania

usytuowania projektowanych sieci uzbrojenia terenu

Zgodnienie traci ważność w przypadku, o którym mowa w § 13 rozporządzenia

Ministra Rozwoju Regionalnego i Budownictwa z dnia 2 kwietnia 2001r. w sprawie

geodezyjnej ewidencji sieci uzbrojenia terenu oraz zespółów uzgadniania

dokumentacji projektowej (Dz.U. Nr 38, poz. 455)

122/2017  
12.09.21

Nowy Dwór Gd dnia

Mapa elektroniczna zgodna z mapą do celów projektowych

wpisana do zasobów ośrodka geodezyjnego dnia 01.08.2017r.

pod numerem P.2210.2017.745

ZA ZGODNOŚĆ Z OŚRODKIEM

mgr inż. Adam Papaj

Biuo Projektowo-Inwestycyjne

mgr inż. ADAM PAPAJ

PROJEKTANT

instalacji i sieci wodociągowej

kanalizacyjnych, ciepłych

oraz ogrzewania i środowiska

150-1500/11/130

na podstawie materiałów  
w Nowym Dworze Gdańskim i wykonanej aktualizacji.

WZNIENIA:

PROJ. SIEĆ WODOCIĄGOWA

ISTN. SIEĆ WODOCIĄGOWA DO UNIECZYNNIENIA

ISTN. SIEĆ WODOCIĄGOWA

ISTN. SIEĆ KANALIZACJI SANITARNEJ

ISTN. SIEĆ KANALIZACJI DESZCZOWEJ

ISTN. SIEĆ ELEKTROENERGETYCZNA

ISTN. SIEĆ TELETECHNICZNA

**HYDROTERM**  
BIURO PROJEKTOWO-INWESTYCYJNE

82-200 MALBORK Al. Wojska Polskiego 90A/b tel. (55) 272-70-81 e-mail: biuro@hydroterm.strefa.pl NIP579-113-23-72

PLAN ZAGOSPODAROWANIA TERENU

Projekt: Projekt budowy sieci wodociągowej CWZ Budowa wodociągu pomiędzy miejscowościami Lubieszewo, gm. Nowy Dwór Gdański, Ostaszewo, gm. Ostaszewo oraz Dworek, gm. Stegna.	Branża: Sanitarna	Data: 06.2017r.
Lokalizacja: Lubieszewo, Lubiszyn, Stawiec, gm. Nowy Dwór Gdański, Komarówka, Jeziernik, Nowa Kościelnica, Piaskowiec Ostaszewo, gm. Ostaszewo, Dworek, gm. Stegna	Projektant: mgr inż. A. Papaj upr. 1529/EL/90 Uprawnienia budowlane w specjalności Instalacyjno-Inżynierskiej POMIS/3649/01	Podpis: [Signature]
Inwestor: Centralny Wodociąg Żuławski Sp. z o.o. ul. Warszawska 28A, 82-200 Nowy Dwór Gdański	Asystent: mgr inż. A. Kędra	Podpis: [Signature]
	Sprawdził: inż. J. Popławski upr. POM/0139/POOS/04 Uprawnienia budowlane bez ograniczeń w specjalności Instalacyjnej POMIS/0213/05	Podpis: [Signature]
		Nr Rys. 27
		Nr zlecenia 7012

241.

STAROSTA NOWY Dwór Gdański  
mgr inż. Władysław Sikorski  
82-100 Nowy Dwór Gdański

# Projekt budowy sieci wodociągowej CWZ Budowa wodociągu pomiędzy miejscowościami Lubieszewo, gm. Nowy Dwór Gdański, Ostaszewo, gm. Ostaszewo oraz Dworek, gm. Stegna. skala 1:500

Lokalizacja: jed.ew. Nowy Dwór Gdański 221002\_5, Obr. Lubieszewo 0006,  
Dz. nr 198; 202; 197; 137; 63/2; 146; 254; 107/1; 108/2; 109; 110; 111; 132;  
213/4; 213/3; 213/2; 213/1; 213/5; 212; 211/1; 157; 251; 105/1; 104/1; 103;  
149/2; 29; 27; 47/3; 47/4; 42; 8; 30; 31; 35/69; 34/20; 34/21; 32.  
jed.ew. Ostaszewo 221003\_2, Obr. Jeziernik 0002, Dz. nr 260; 243; 249/1; 249/4; 244/2.  
jed.ew. Ostaszewo 221003\_2 Obr. Ostaszewo 0005, Dz. nr 596; 614/2; 418; 613; 608/5;  
608/4; 607; 606/1; 605; 604/1; 603/1; 601; 598; 421; 452; 420/1; 405/1; 406/3; 406/4; 404/2;  
404/1; 402/1; 403; 167; 248/1; 246; 245; 244; 175; 80; 213; 208; 185; 184/3; 181/2; 182/2; 32; 4/1.  
jed.ew. Ostaszewo 221003\_2, Obr. Nowa Kościelnica 0004, Dz. nr 58/4; 58/3; 201/4; 201/2;  
201/1; 148/1; 123; 4. jed.ew. Stegna 221004\_2, Obr. Dworek 0005 Dz. nr 80; 56/3; 38/3.

STAROSTWO POWIATOWE w Nowym Dworze Gd  
ZESPÓŁ UZGADNIANIA DOKUMENTACJI PROJEKTOWEJ

Na podstawie art. 28 ust. 1 ustawy z dnia 17 maja 1999r. Prawo geodezyjne  
i kartograficzne (Dz.U. z 2000r. Nr 100, poz. 1086 i Nr 120, poz. 1268)  
uzgodniono usytuowanie projektowanych sieci uzbrojenia terenu

*sieć wodociągowa*  
Uzgodnione usytuowanie sieci uzbrojenia terenu podlega wytyczeniu i geodezyjnej  
inwentaryzacji powykonawczej przez jednostkę uprawnioną do wykonywania prac  
geodezyjnych.

W razie niezgodności z mapą, z uzgodnionym projektem  
inwestor zobowiązany jest przedłożyć mapę z wynikami pomiarów powykonawczych  
właściwemu organowi administracji architektoniczno-budowlanej.  
Uzgodnienie usytuowania projektowanych sieci uzbrojenia terenu zachowuje  
ważność przez okres 3 lat od dnia wyrażenia zgody w sprawie uzgadniania  
usytuowania projektowanych sieci uzbrojenia terenu.

Uzgodnienie traci ważność w przypadku, którym mowa w § 13 rozporządzenia  
Ministra Rozwoju Regionalnego i Budownictwa z dnia 2 kwietnia 2001r. w sprawie  
geodezyjnej ewidencji sieci uzbrojenia terenu oraz zespołów uzgadniania  
dokumentacji projektowej (Dz.U. Nr 38, poz. 455).

122/2017  
(sygn. akt)

(imię, nazwisko, podpis przewodniczącego zespołu)

Nowy Dwór Gd dnia

2017.09.21.

Mapa elektroniczna zgodna z mapą do celów projektowych

wpisana do zasobów ośrodka geodezyjnego dnia 01.08.2017r.

pod numerem P.2210.2017.745

mgr inż. ADAM PAPA  
PROJEKTANT

projektacji i sieci wodociągowej  
kanalizacyjnej i ciepłych  
oraz ochrony środowiska  
upr. Nr 1520/EL/106

na podstawie materiałów  
wzręca Gdańskim i wykonanej aktualizacji.



ENIA:

PROJ. SIĘĆ WODOCIĄGOWA

ISTN. SIĘĆ WODOCIĄGOWA DO UNIECZYNNIENIA  
ISTN. SIĘĆ WODOCIĄGOWA  
ISTN. SIĘĆ KANALIZACJI SANITARNEJ  
ISTN. SIĘĆ KANALIZACJI DESZCZOWEJ  
ISTN. SIĘĆ ELEKTROENERGETYCZNA  
ISTN. SIĘĆ TELETECHNICZNA

82-200 MALBORK Al. Wojska Polskiego 90A/b tel. (55) 272-70-81 e-mail: biuro@hydroterm.strefa.pl NIP579-113-23-72

## PLAN ZAGOSPODAROWANIA TERENU

Projekt: Projekt budowy sieci wodociągowej CWZ Budowa wodociągu pomiędzy miejscowościami Lubieszewo, gm. Nowy Dwór Gdański, Ostaszewo, gm. Ostaszewo oraz Dworek, gm. Stegna.	Branża: Sanitarna	Data: 06.2017r
Lokalizacja: Lubieszewo, Lubiszyn, Stawiec, gm. Nowy Dwór Gdański Komarówka, Jeziernik, Nowa Kościelnica, Piaskowiec Ostaszewo, gm. Ostaszewo, Dworek, gm. Stegna	Projektant: mgr inż. A. Papaj upr. 1529/EL/90 Uprawnienia budowlane w specjalności instalacyjno-inżynierskiej POMS/3649/01	Podpis: Skala 1:500
Inwestor: Centralny Wodociąg Żuławski Sp. z o.o. ul. Warszawska 28A, 82-200 Nowy Dwór Gdański	Asystent: mgr inż. A. Kędra	Podpis: Nr Rys. 28
	Sprawdził: inż. J. Popławski upr. POM/0139/POOS/04 Uprawnienia budowlane bez ograniczeń w specjalności instalacyjnej POMS/0213/05	Podpis: Nr zlecenia 7012

# Projekt przebudowy sieci wodociągowej CWZ Budowa wodociągu pomiędzy miejscowościami Lubieszewo, gm. Nowy Dwór Gdański, Ostaszewo, gm. Ostaszewo oraz Dworek, gm. Stegna skala 1:500

Lokalizacja: jed. ew. Nowy Dwór Gdański 221002\_5, Obr. Lubieszewo 0006,  
Dz. nr 198; 202; 199; 137; 63/2; 146; 254; 107/1; 108/2; 109; 110; 111; 132;  
213/4; 213/3; 213/2; 213/1; 213/5; 212; 211/1; 157; 251; 185/1; 104/1; 103;  
149/2; 29; 27; 47/3; 47/4; 42; 8; 30; 31; 35/69; 34/20; 34/21; 32;  
jed. ew. Ostaszewo 221003\_2, Obr. Jezienik 0002, Dz. nr 260; 243; 249/1; 249/4; 244/2;  
jed. ew. Ostaszewo 221003\_2, Obr. Ostaszewo 0005, Dz. nr 556; 514/2; 418; 613; 608/5;  
608/4; 607; 606/1; 605; 604/1; 603/1; 601; 598; 421; 452; 420/1; 405/1; 406/3; 406/4; 404/2;  
404/1; 402/1; 403; 167; 248/1; 246; 245; 244; 175; 80; 213; 208; 185; 184/3; 181/2; 182/2; 32; 4/1;  
jed. ew. Ostaszewo 221003\_2, Obr. Nowa Kościelnica 0004, Dz. nr 584; 583; 201/4; 201/2;  
201/1; 148/1; 148/2; 3; jed. ew. Stegna 221004\_2, Obr. Dworek 0005 Dz. nr 80; 56/3; 38/3.

STAROSTWO POWIATOWE w Nowym Dworze Gd  
ZESPÓŁ UZGADNIANIA DOKUMENTACJI PROJEKTOWEJ

Na podstawie art. 28 ust. 1 ustawy z dnia 17 maja 1984r. Prawo geodezyjne  
i kartograficzne (Dz.U. z 2000r. Nr 100, poz. 1086 i Nr 12, poz. 1268)  
uzgodniono usytuowanie projektowanych sieci uzbrojenia terenu

*sieć wodociągowa*

Uzgodnione usytuowanie sieci uzbrojenia terenu podlega wytyczeniu i geodezyjnej  
inwentaryzacji powykonawczej przez jednostki uprawnione do wykonywania prac  
geodezyjnych.

W razie niezgodności realizacji sieci uzbrojenia terenu z uzgodnionym projektem  
inwestor zobowiązany jest przedłożyć miarę wyników pomiarów powykonawczych  
właściwemu organowi administracji architektoniczno-budowlanej.

Uzgodnienie usytuowania projektowanych sieci uzbrojenia terenu zachowuje  
ważność przez okres 3 lat od dnia wydania opinii w sprawie uzgadniania  
usytuowania projektowanych sieci uzbrojenia terenu.

Uzgodnienie traci ważność w przypadku, o którym mowa w § 13 rozporządzenia  
Ministra Rozwoju Regionalnego i Budownictwa z dnia 2 kwietnia 2001r. w sprawie  
geodezyjnej ewidencji sieci uzbrojenia terenu oraz zespołów uzgadniania  
dokumentacji projektowej (Dz.U. Nr 38, poz. 455).

Mapa elektroniczna zgodna z mapą do celów projektowych  
wpisaną do zasobów ośrodka geodezyjnego dnia 01.08.2017r.

pod numerem P.2210.2017.745

122/2017

(sygn. opinii)


(imię, nazwisko, podpis przewodniczącego zespołu)

Nowy Dwór Gd dnia

2017.07.21

mgr inż. ADAM PAPAJ  
PROJEKTANT  
Instalacji i sieci wodociągowej  
kanalizacyjnych, ciepłych  
i chłodnych oraz ochrony i środowiska  
upr. Nr 15204/EL/00

h na podstawie materiałów  
w Nowym Dworze Gdańskim i wykonanej aktualizacji.



## HYDROTERM

BIURO PROJEKTOWO-INWESTYCYJNE

82-200 MALBORK Al. Wojska Polskiego 90A/b tel. (55) 272-70-81 e-mail: biuro@hydroterm.strefa.pl NIP 579-113-23-72

### PLAN ZAGOSPODAROWANIA TERENU

#### OPINIA:

PROJ. SIEĆ WODOCIĄGOWA

- ISTN. SIEĆ WODOCIĄGOWA DO UNIECZYNNIENIA
- ISTN. SIEĆ WODOCIĄGOWA
- ISTN. SIEĆ KANALIZACJI SANITARNEJ
- ISTN. SIEĆ KANALIZACJI DESZCZOWEJ
- ISTN. SIEĆ ELEKTROENERGETYCZNA
- ISTN. SIEĆ TELETECHNICZNA

Projekt: Projekt budowy sieci wodociągowej CWZ  
Budowa wodociągu pomiędzy miejscowościami  
Lubieszewo, gm. Nowy Dwór Gdański, Ostaszewo, gm. Ostaszewo  
oraz Dworek, gm. Stegna.  
Lokalizacja:  
Lubieszewo, Lubiszyn, Stawiec, gm. Nowy Dwór Gdański  
Komarówka, Jezienik, Nowa Kościelnica, Piaskowiec  
Ostaszewo, gm. Ostaszewo, Dworek, gm. Stegna

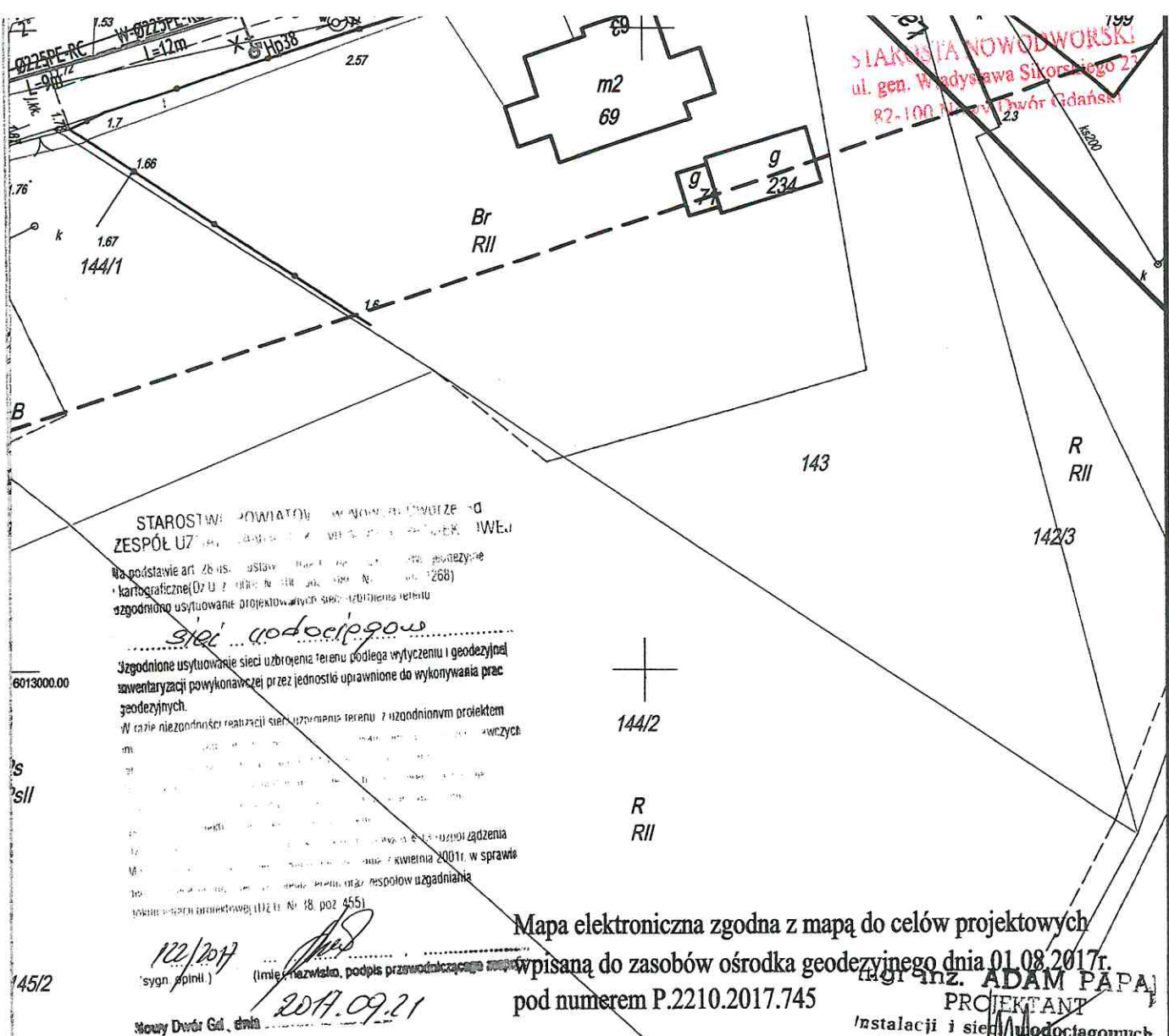
Inwestor:  
Centralny Wodociąg Żuławski Sp. z o.o.  
ul. Warszawska 28A, 82-200 Nowy Dwór Gdański

Branża: Sanitarna  
Projektant: mgr inż. A. Papaj  
upr. 1529/EL/90  
Uprawnienia budowlane w specjalności  
instalacyjno-inżynierskiej POM/IS/3649/01  
Asystent:  
mgr inż. A. Kędra

Sprawdził: inż. J. Popławski  
upr. POM/0139/POOS/04  
Uprawnienia budowlane bez ograniczeń  
w specjalności instalacyjnej POM/IS/0213/05

Data: 06.2017r  
Podpis: [podpis] Skala: 1:500  
Podpis: [podpis] Nr Rys.: 29  
Podpis: [podpis] Nr zlecenia: 7012

243.



# Projekt budowy sieci wodociągowej CWZ Budowa wodociągu pomiędzy miejscowościami Lubieszewo, gm. Nowy Dwór Gdański, Ostaszewo, gm. Ostaszewo oraz Dworek, gm. Stegna. skala 1:500

Lokalizacja: jed.ew. Nowy Dwór Gdański 221002 5, Obr. Lubieszewo 0006, Dz. nr 198; 202; 197; 137; 63/2; 146; 254; 107/1; 108/2; 109; 110; 111; 132; 243/4; 213/3; 213/2; 213/1; 213/5; 212; 211/1; 157; 251; 105/1; 104/1; 103; 149/2; 29; 27; 47/3; 47/4; 42; 8; 30; 31; 35/69; 34/20; 34/21; 32.  
jed.ew. Ostaszewo 221003 2, Obr. Jezernik 0002, Dz. nr 260; 243; 249/1; 249/4; 244/2  
jed.ew. Ostaszewo 221003 2, Obr. Ostaszewo 0005, Dz. nr 596; 614/2; 418; 613; 608/5; 608/4; 607; 606/1; 605; 604/1; 603/1; 601; 598; 421; 452; 420/1; 405/1; 405/3; 406/4; 404/2; 404/1; 402/1; 403; 167; 248/1; 246; 245; 244; 175; 80; 213; 208; 185; 184/3; 181/2; 182/2; 32; 4/1  
jed.ew. Ostaszewo 221003 2, Obr. Nowa Kościelnica 0004, Dz. nr 58/4; 58/3; 201/4; 201/2; 201/1; 148/1; 123; 4. jed.ew. Stegna 221004 2, Obr. Dworek 0005 Dz. nr 80; 56/3; 38/3.

STAROSTWO POWIATOWE w Nowym Dworze Gdańskim  
ZESPÓŁ UZGADNIANIA DOKUMENTACJI PROJEKTOWEJ

na podstawie art. 28 ust. 1 ustawy z dnia 27.07.1999r. Prawo geodezyjne i kartograficzne (Dz. U. z 2000r. Nr 100, poz. 1086 i Nr 120, poz. 1268) zagadniono usytuowanie projektowanych sieci uzbrojenia terenu

Izgodnione usytuowanie sieci uzbrojenia terenu podlega wytyczeniu i geodezyjnej inwentaryzacji powykonywanej przez jednostki uprawnione do wykonywania prac geodezyjnych.

W razie niepodnoszenia realizacji sieci uzbrojenia terenu z uzgodnionym projektem inwestor zobowiązuje się przedłożyć mapę z wynikami pomiarów powykonawczych właściwemu organowi administracji architektoniczno-budowlanej.

Izgodnione usytuowanie projektowanych sieci uzbrojenia terenu zachowuje ważność przez okres 3 lat od dnia wydania opinii w sprawie uzgadniania usytuowania projektowanych sieci uzbrojenia terenu.

Izgodnienie traci ważność w przypadku, o którym mowa w § 13 rozporządzenia Ministra Rozwoju Regionalnego i Budownictwa z dnia 2 kwietnia 2004r. w sprawie geodezyjnej ewidencji sieci uzbrojenia terenu oraz zezwoleń w uzgadnianiu dokumentacji projektowej (Dz. U. Nr 38, poz. 435).

Mapa elektroniczna zgodna z mapą do celów projektowych wpisana do zasobów ośrodka geodezyjnego dnia 01.08.2017r.

nr inż. ADAM PAJĄK  
mgr inż. ADAM PAJĄK  
PROJEKTANT


Instalacji i sieci wodociągowej  
kanalizacyjnych i cieplnych  
oraz ochrony środowiska  
ul. Toruńska 152A/100

ch na podstawie materiałów  
Dworze Gdańskim i wykonanej aktualizacji.

## ZENIA:

PROJ. SIĘĆ WODOCIĄGOWA

- ISTN. SIĘĆ WODOCIĄGOWA DO UNIECZYNNIENIA
- ISTN. SIĘĆ WODOCIĄGOWA
- ISTN. SIĘĆ KANALIZACJI SANITARNEJ
- ISTN. SIĘĆ KANALIZACJI DESZCZOWEJ
- ISTN. SIĘĆ ELEKTROENERGETYCZNA
- ISTN. SIĘĆ TELETECHNICZNA



# HYDRO-TERM

BIURO PROJEKTOWO-INWESTYCYJNE

82-200 MALBORK Al. Wojska Polskiego 90A/b tel. (55) 272-70-81 e-mail: biuro@hydroterm.strefa.pl NIP579-113-23-72

## PLAN ZAGOSPODAROWANIA TERENU

Projekt: Projekt budowy sieci wodociągowej CWZ Budowa wodociągu pomiędzy miejscowościami Lubieszewo, gm. Nowy Dwór Gdański, Ostaszewo, gm. Ostaszewo oraz Dworek, gm. Stegna.	Branża: Sanitarna	Data: 06.2017r
Lokalizacja: Lubieszewo, Lubiszyn, Stawiec, gm. Nowy Dwór Gdański Komarówka, Jezernik, Nowa Kościelnica, Piaskowiec Ostaszewo, gm. Ostaszewo, Dworek, gm. Stegna	Projektant: mgr inż. A. Pająk upr. 1529/EL/90 Uprawnienia budowlane w specjalności instalacyjno-inżynierskiej POM/IS/3649/01	Podpis: [podpis] Skala: 1:500
Inwestor: Centralny Wodociąg Żuławski Sp. z o.o. ul. Warszawska 28A, 82-200 Nowy Dwór Gdański	Asystent: mgr inż. A. Kędra	Podpis: [podpis] Nr Rys. 31
	Sprawdził: inż. J. Popławski upr. POM/0139/POOS/04 Uprawnienia budowlane bez ograniczeń w specjalności instalacyjnej POM/IS/0213/05	Podpis: [podpis] Nr zlecenia 7012

265.

# Projekt budowy sieci wodociągowej CWZ Budowa wodociągu pomiędzy miejscowościami Lubieszewo, gm. Nowy Dwór Gdański, Ostaszewo, gm. Ostaszewo oraz Dworek, gm. Stegna. skala 1:500

Lokalizacja: jed.ew. Nowy Dwór Gdański 221002 5, Obr. Lubieszewo 0006  
Dz. nr 198; 202; 197; 137; 63/2; 148; 254; 107/1; 108/2; 109; 110; 111; 132;  
213/4; 213/3; 213/2; 213/1; 213/5; 212; 211/1; 157; 251; 105/1; 104/1; 103;  
149/2; 29; 27; 47/3; 47/4; 42; 8; 30; 31; 35/69; 34/20; 34/21; 32;  
jed.ew. Ostaszewo 221003 2, Obr. Jezienik 0002, Dz. nr 200; 243; 249/1; 249/4; 244/2;  
jed.ew. Ostaszewo 221003 2 Obr. Ostaszewo 0005, Dz. nr 596; 642; 418; 613; 608/5;  
608/4; 607; 606/1; 605; 604/1; 603/1; 601; 598; 421; 452; 420/1; 405/1; 406/3; 406/4; 404/2;  
404/1; 402/1; 403; 167; 248/1; 246; 245; 244; 175; 80; 213; 208; 185; 184/3; 181/2; 182/2; 32; 4/1.  
jed.ew. Ostaszewo 221003 2, Obr. Nowa Kościelnica 0004, Dz. nr 584; 58/3; 201/4; 201/2;  
201/1; 148/1; 123; 4, jed.ew. Stegna 221004 2, Obr. Dworek 0005 Dz. nr 80; 56/3; 38/3.

Na podstawie art. 28 ust. 1 ustawy z dnia 17 maja 1989r. - Prawo geodezyjne  
i kartograficzne (Dz. U. z 2000r. Nr 100, poz. 1086 i Nr 120, poz. 4988)  
zgodniono usytuowanie projektowanych sieci uzbrojenia terenu

*sieć wodociągowa*

Zgodnione usytuowanie sieci uzbrojenia terenu podlega wytyczeniu i geodezyjnej  
inwentaryzacji powykonawczej przez jednostkę uprawnioną do wykonywania prac  
geodezyjnych.

W razie niezgodności realizacji sieci uzbrojenia terenu z uzgodnionym projektem  
inwestor zobowiązany jest przedłożyć mapę z wynikami pomiarów powykonawczych  
własnému organowi administracji architektoniczno-budowlanej.

Uzgodnienie usytuowania projektowanych sieci uzbrojenia terenu zachowuje  
ważność przez okres 3 lat od dnia wydania opinii w sprawie uzgadniania  
usytuowania projektowanych sieci uzbrojenia terenu.

Zgodnienie traci ważność w przypadku, o którym mowa w § 13 rozporządzenia  
Ministra Rozwoju Regionalnego - Budownictwa z dnia 2 kwietnia 2001r. w sprawie  
geodezyjnej ewidencji sieci uzbrojenia terenu oraz zespołów uzgadniania  
dokumentacji projektowej (Dz. U. Nr 36, poz. 455)

112/2017  
sygn. opinii I

20.07.21  
(Imię, nazwisko, podpis przebiegający)

Mapa elektroniczna zgodna z mapą do celów projektowych  
wpisaną do zasobów ośrodka geodezyjnego (dnia 01.08.2017r.)  
pod numerem P.2210.2017.745

ZA ZGODNOŚĆ Z ORYGINAŁEM  
mgr inż. Adam Papaj  
Biuro Projektowe i Inwestycyjne

Instalacji i sieci wodociągowej  
kanalizacyjnych, ciepłych  
oraz chłodnych i srodowiska  
opr. Nr 1528/EL/90

ch na podstawie materiałów  
Dworze Gdańskim i wykonanej aktualizacji.



- ZENIA:
- PROJ. SIĘĆ WODOCIĄGOWA
  - ISTN. SIĘĆ WODOCIĄGOWA DO UNIECZYNNIENIA
  - ISTN. SIĘĆ WODOCIĄGOWA
  - ISTN. SIĘĆ KANALIZACJI SANITARNEJ
  - ISTN. SIĘĆ KANALIZACJI DESZCZOWEJ
  - ISTN. SIĘĆ ELEKTROENERGETYCZNA
  - ISTN. SIĘĆ TELETECHNICZNA

82-200 MALBORK Al. Wojska Polskiego 90A/b tel. (55) 272-70-81 e-mail: biuro@hydroterm.strefa.pl NIP579-113-23-72			
PLAN ZAGOSPODAROWANIA TERENU			
Projekt: Projekt budowy sieci wodociągowej CWZ Budowa wodociągu pomiędzy miejscowościami Lubieszewo, gm. Nowy Dwór Gdański, Ostaszewo, gm. Ostaszewo oraz Dworek, gm. Stegna.	Branża: Sanitarna	Data:	06.2017r
Lokalizacja: Lubieszewo, Lubiszyniek, Stawiec, gm. Nowy Dwór Gdański, Komarówka, Jezienik, Nowa Kościelnica, Piaskowiec Ostaszewo, gm. Ostaszewo, Dworek, gm. Stegna	Projektant: mgr inż. A. Papaj upr. 1529/EL/90 Uprawnienia budowlane w specjalności instalacyjno-inżynierskiej POM/IS/3649/01	Podpis:	Skala 1:500
Inwestor: Centralny Wodociąg Żuławski Sp. z o.o. ul. Warszawska 28A, 82-200 Nowy Dwór Gdański	Asystent: mgr inż. A. Kędra	Podpis:	Nr Rys. 32
	Sprawdził: inż. J. Popławski upr. POM/0139/POOS/04 Uprawnienia budowlane bez ograniczeń w specjalności instalacyjnej POM/IS/0213/05	Podpis:	Nr zlecenia 7012

266