





MARSZAŁEK
WOJEWÓDZTWA
ZACHODNIOPOMORSKIEGO



WOŚ.III.71200.497.6.2019.AB

Szczecin 17 stycznia 2020 r..

DECYZJA

P. Duczmojska
p.u. P. Nowak

Proszę o wykonanie
21.01.2020

Na podstawie:

art. 104 ustawy z dnia 14 czerwca 1960 r. *Kodeks postępowania administracyjnego* (Dz. U. z 2018r., poz.2096 – tekst jednolity ze zm.) oraz art. 83 ust. 1; art. 83 a ust. 1, 2a, 4 i 6; art. 83b ust.1; art. 83c ust.1, 2, 3, 4, 5; art. 83d ust.1, 2, 4, 5 i 6; art. 84 ust. 1, 2, 3, 4, 5, 6, 7; art. 85 ust. 1, 2, 3, 4b, art. 86 ust. 1 pkt 4, 7, 8 i 10; oraz art. 90 ust.1 i 2 ustawy z dnia 16 kwietnia 2004 roku *o ochronie przyrody* (Dz. U. z 2018, poz. 1614 – tekst jednolity ze zm.) po rozpatrzeniu wniosku złożonego w imieniu Gminy Miasta Świnoujście, przez Pana Rafała Łysiaka – Naczelnika Wydziału Inwestycji Miejskich, działającego z upoważnienia Prezydenta Miasta Świnoujście, o wydanie zezwolenia na usunięcie **233** drzew i **434 m²** krzewów (według załącznika nr 1 do decyzji), rosnących na działkach nr 122/6 dr, 114/10 dr, 114/29, 114/24, 180/21, 122/4 dr, 114/25, 114/30, obręb 2 w Świnoujściu, z terenu planowanej inwestycji „Zagospodarowanie ulicy Uzdrowskiej na odcinku od Al. Interferie w kierunku wschodnim łącznie z 1 zejściem na plażę w Świnoujściu”, Marszałek Województwa Zachodniopomorskiego,

Orzeka:

- 1. Zezwolić Gminie Miastu Świnoujście na usunięcie 233 drzew i 434 m² krzewów** (według załącznika nr 1 do decyzji), „rosnących na działkach nr 122/6 dr, 114/10 dr, 114/29, 114/24, 180/21, 122/4 dr, 114/25, 114/30, obręb 2 w Świnoujściu, z terenu planowanej inwestycji „Zagospodarowanie ulicy Uzdrowskiej na odcinku od Al. Interferie w kierunku wschodnim łącznie z 1 zejściem na plażę w Świnoujściu”. **Zezwolenie na usunięcie drzew i krzewów** kolidujących z prowadzoną inwestycją **może zostać wykonane pod warunkiem uzyskania pozwolenia na budowę.**
- 2. Ustalić termin usunięcia** ww. drzew i krzewów do dnia **28 lutego 2020r** lub od dnia **16 października 2020 r.** do dnia **31 grudnia 2020 r.**, tj. poza okresem lęgowym.
- 3. Nie naliczać opłaty** za usunięcie **195 drzew** rosnących na działkach nr 122/6 dr, 114/10 dr, 114/29, 114/24, 180/21, 122/4 dr, 114/25, 114/30, obręb 2 w Świnoujściu, z terenu planowanej inwestycji „Zagospodarowanie ulicy Uzdrowskiej na odcinku od Al. Interferie w kierunku wschodnim łącznie z 1 zejściem na plażę w Świnoujściu” (według wykazu z załącznika nr 1 – poz. 1-34, 36-63, 65-68, 70-72, 74-75, 77-82, 86, 89-91, 95, 97-100, 102-105, 107, 109, 111-115, 117-118, 120-124, 127-139, 141-144, 146, 148-149, 153, 156-175, 177-186, 188-200, 202-209, 211-212, 216- 218, 220-233).

Urząd Marszałkowski Województwa Zachodniopomorskiego
Wydział Ochrony Środowiska

Adres siedziby:

ul. Starzyńskiego 3-4, 70-506 Szczecin
tel.: (+48 91) 44 10 200, fax: (+48 91) 48 92 141
srodowisko@wzp.pl

1

Adres korespondencyjny:

Urząd Marszałkowski Województwa Zachodniopomorskiego
ul. Korsarzy 34, 70-540 Szczecin
www.wzp.pl

4. **Naliczyć** opłatę za usunięcie **38 drzew i 434 m² krzewów** rosnących na działkach 122/6 dr, 114/10 dr, 114/29, 114/24, 180/21, 122/4 dr, 114/25, 114/30, obręb 2 w Świnoujściu, z terenu planowanej inwestycji „Zagospodarowanie ulicy Uzdrowskiej na odcinku od Al. Interferie w kierunku wschodnim łącznie z 1 zejściem na plażę w Świnoujściu” (według wykazu z załącznika nr 1 – poz. 35, 64, 69, 73, 76, 83-88, 92-94, 96, 101106, 108, 110, 116, 119, 125-126, 140 145, 147, 150-152, 154-155, 176, 187, 201, 210, 213-215, 219, 1k - 3k) w wysokości **140.890 zł** (słownie: sto czterdzieści tysięcy osiemset dziewięćdziesiąt złotych), wyliczoną na podstawie Rozporządzenia Ministra Środowiska z dnia 3 lipca 2017 r. w sprawie wysokości stawek opłat za usunięcie drzew i krzewów (szczegółowe wyliczenie ww. kwoty według załącznika nr 1 do niniejszej decyzji).
5. **Odroczyć termin uiszczenia opłaty** w wysokości **140.890 zł** (słownie: sto czterdzieści tysięcy osiemset dziewięćdziesiąt złotych), na okres trzech lat od dnia upływu terminu wskazanego w zezwoleniu na wykonanie nasadzeń zastępczych, mając na uwadze art. 84 ust. 4 ustawy z dnia 16 kwietnia 2004 r. o ochronie przyrody (Dz. U. z 2018, poz. 1614 – tekst jednolity ze zm.). Opłata staje się wymagalna natychmiast po upływie terminu określonego w wezwaniu do wykonania obowiązku określonego w pkt. 6 niniejszej decyzji, w razie jego zaniechania.
6. Udzielenie zezwolenia na usunięcie **233 drzew i 434 m² krzewów** (według załącznika nr 1 do decyzji), rosnących na działkach nr 122/6 dr, 114/10 dr, 114/29, 114/24, 180/21, 122/4 dr, 114/25, 114/30, obręb 2 w Świnoujściu, z terenu planowanej inwestycji „Zagospodarowanie ulicy Uzdrowskiej na odcinku od Al. Interferie w kierunku wschodnim łącznie z 1 zejściem na plażę w Świnoujściu”, **uzależnia się od wykonania nasadzeń kompensacyjnych** w ilości **350** sztuk drzew z gatunku: sosna czarna (*Pinus nigra*), sosna zwyczajna (*Pinus sylvestris*), jarząb szwedzki (*Sorbus intermedia*) oraz 151 m² krzewów gatunku cis pośredni (*Pinus mugo*). Nowego nasadzenia należy dokonać do **31 grudnia 2020 r.** na terenie wybranych działek 114/10, 114/24, 114/29, 117/1, 122/4, 122/6, 180/21, obręb 2 oraz działek 171/6, 171/43, 171/82, 171/80 obręb 10 w Świnoujściu.
- Materiał roślinny używany do nasadzenia zastępczego powinien być dojrzały, wyselekcjonowany, rodzimej produkcji oraz posiadać dobrze wykształconą bryłę korzeniową. Ponadto, sadzonka powinna spełniać odpowiednie parametry, tj. obwód pnia sadzonki drzewa, na wysokości 100cm, powinien wynosić minimum 14 cm lub w przypadku drzew iglastych wysokość sadzonki minimum 120 cm.
7. **Zobowiązać** do złożenia dokumentacji opisowej i graficznej z podaniem terminu i miejsca w którym zostały wykonane nasadzenia zastępcze, w Wydziale Ochrony Środowiska Urzędu Marszałkowskiego Województwa Zachodniopomorskiego w Szczecinie, ul. Starzyńskiego 3-4, 70-506 Szczecin, niezwłocznie po ich wykonaniu, **nie później jednak niż 14 dni od wykonania nasadzeń zastępczych.**
8. **Przez okres 3 lat** od dnia nasadzeń opieka nad posadzonymi roślinami należy do wnioskodawcy (pielęgnacja, przycinanie, podlewanie, ochrona przed szkodnikami itp.). Po upływie trzech lat od wykonania nasadzeń, niniejszym zobowiązuje się także stroną do **zgłoszenia ww. zieleni do odbioru** w celu sprawdzenia zachowania jej żywotności, co będzie podstawą do zakończenia postępowania administracyjnego w powyższej sprawie.

Urząd Marszałkowski Województwa Zachodniopomorskiego
Wydział Ochrony Środowiska

Adres siedziby:
ul. Starzyńskiego 3-4, 70-506 Szczecin
tel.: (+48 91) 44 10 200, fax: (+48 91) 48 92 141
srodowisko@wzpz.pl

2

Adres korespondencyjny:
Urząd Marszałkowski Województwa Zachodniopomorskiego
ul. Korsarzy 34, 70-540 Szczecin
www.wzpz.pl

9. **Zobowiązać wnioskodawcę** do poinformowania Marszałka Województwa Zachodniopomorskiego o realizacji zadania określonego w pkt. 1 niniejszej decyzji w terminie **1 miesiąca** od dnia jego wykonania.

Lokalizacja drzew i krzewów przeznaczonych do usunięcia przedstawiona została w załączniku nr 2a, 2b, 2c do niniejszej decyzji, kolorem czerwonym.

Uzasadnienie

W dniu 17 lipca 2019 r. do Urzędu Marszałkowskiego Województwa Zachodniopomorskiego w Szczecinie wpłynął wniosek, złożony w imieniu Gminy Miasta Świnoujście, przez Pana Rafała Łysiaka – Naczelnika Wydziału Inwestycji Miejskich, działającego z upoważnienia Prezydenta Miasta Świnoujście, o wydanie zezwolenia na usunięcie **233** drzew i **434 m²** krzewów (według załącznika nr 1 do decyzji), rosnących na działkach nr 122/6 dr, 114/10 dr, 114/29, 114/24, 180/21, 122/4 dr, 114/25, 114/30, obręb 2 w Świnoujściu, z terenu planowanej inwestycji „Zagospodarowanie ulicy Uzdrowskiej na odcinku od Al. Interferie w kierunku wschodnim łącznie z 1 zejściem na plażę w Świnoujściu”.

Do wniosku dołączono część dokumentów określonych w art. 83 b ustawy z dnia 16 kwietnia 2004 r. o ochronie przyrody, w tym między innymi decyzje Regionalnego Dyrektora Ochrony Środowiska w Szczecinie. Decyzją z 22 maja 2019 r., znak:WOPN-OG.6400.49.2019.AJ, Regionalny Dyrektor Ochrony Środowiska w Szczecinie, zezwolił Gminie Miastu Świnoujście na odstępstwo od zakazów umyślnego niszczenia okazów i niszczenia siedlisk chronionych roślin należących do gatunków wiciokrzew pomorski *Lonicera periclymenum*, turzyca piaskowa *Carex arenaria*, kruszyk rdzawoczerwony *Epipactis atrorubens*, jarząb szwedzki *Sorbus intermedia*, sosna kosodrzewina *Pinu smugo*, cis pospolity *Taxus baccata*, rokiennik pospolity *Pleurozium schreberi*, widłoząb miotłowy *Dicranumscoparium* i brodawkowiec czysty *Pseudoscleropodium purum*. Zezwolenie jest ważne do 31 grudnia 2020 r. Decyzją z 22 maja 2019 r., znak:WOPN-OG.6400.48.2019.AJ, Regionalny Dyrektor Ochrony Środowiska w Szczecinie, zezwolił Gminie Miastu Świnoujście na odstępstwa od zakazów zbioru, przetrzymywania lub posiadania okazów oraz umyślnego przemieszczania w środowisku przyrodniczym chronionych roślin należących do gatunków gruszczyk jednokwiatowy *Moneses uniflora* oraz gruszczyk mniejsza *Pyrola minor*. Zezwolenie jest ważne do 31 grudnia 2020 r. Decyzją z 22 maja 2019 r., znak:WOPN-OG.6400.50.2019.AJ, Regionalny Dyrektor Ochrony Środowiska w Szczecinie, zezwolił Gminie Miastu Świnoujście na odstępstwo od zakazów umyślnego niszczenia okazów i niszczenia siedlisk chronionych roślin należących do gatunków: kocanki piaskowe *Helichrysum aranaria*, turzyca piaskowa *Carex arenaria*, kruszyk rdzawoczerwony *Epipactis atrorubens*, rokiennik pospolity *Pleurozium schreberi*, widłoząb miotłowy *Dicranumscoparium*. Zezwolenie jest ważne do 31 grudnia 2020 r. Decyzją z 6 czerwca 2019 r., znak:WOPN-OG.6401.02.108.2019.KA, Regionalny Dyrektor Ochrony Środowiska w Szczecinie, zezwolił Gminie Miastu Świnoujście na czynności podlegające zakazom obowiązującym w stosunku do chronionych gatunków zwierząt, tj. na umyślne niszczenie siedlisk lub ostoi będących obszarem rozrodu, wychowu młodych, odpoczynku lub żerowania, niszczenia gniazd i schronień oraz umyślne płoszenie i niepokojenie w miejscach noclegu w okresie lęgowym w miejscach lęgowych lub wychowu młodych, w miejscach żerowania zgrupowań ptaków migrujących przy których przy których nazwach w załącznikach 1 i 2 do rozporządzenia Ministra Środowiska z dnia 16 grudnia 2019 r. w sprawie ochrony gatunkowej zwierząt zamieszczono znak (2) oraz płoszenie i niepokojenie zwierząt, przy których nazwach w załącznikach 1 i 2 do rozporządzenia Ministra Środowiska z dnia 16 grudnia 2019 r. w sprawie

Urząd Marszałkowski Województwa Zachodniopomorskiego
Wydział Ochrony Środowiska

Adres siedziby:

ul. Starzyńskiego 3-4, 70-506 Szczecin
tel.: (+48 91) 44 10 200, fax: (+48 91) 48 92 141
srodowisko@wzp.pl

3

Adres korespondencyjny:

Urząd Marszałkowski Województwa Zachodniopomorskiego
ul. Korsarzy 34, 70-540 Szczecin
www.wzp.pl

ochrony gatunkowej zwierząt zamieszczono znak (1) następujących gatunków: wiewiórka pospolita *Scirus vulgaris* (do 2 os.), ropucha szara *Bufo Bufo* (do 10 os.), żaby zielone *Pelophylax esculenta complex* (do 20 os.), padalec zwyczajny *Anguis fragilis* (do 3 os.), jaszczurka zwinka *Lacerta agilis* (do 10 os.), zaskroniec *Natrix natrix* (do 3 os.), bogatka *Parus major* (2 pary), cierniówka *Sylvia communis* (1 para), czubatka *Lophophanes cristatus* (1 para), dzięcioł duży *Dendrocopos major* (1 para), gajówka *Sylvia borin* (1 para), kos *Turdus merula* (1 para), kowalik *Sitta europaea* (1 para), kukułka *Cuculus conor* (1 para), kulczyk *Serinus serinus* (1 para), mazurek *Passer montanus* (1 para), modraszka *Cyanistes caeruleus* (1 para), mysikrólik *Regulus regulus* (1 para), pełzacz ogrodowy *Certhia brachydactyla* (1 para), piecuszek *Phylloscopus trochilus* (1 para), pierwiosnek *Phylloscopus collybita* (1 para), pleszka *Phoenicurus phoenicurus* (1 para), rudzik *Erithacus rubecula* (1 para), sikora uboga *Poecile palustris* (1 para) (...). Powyższa decyzja jest ważna do 31 grudnia 2020 r., przy zachowaniu warunków takich jak przeprowadzanie wszelkich prac objętych zezwoleniem pod nadzorem specjalisty przyrodnika, a niszczenie siedlisk ptaków powinno zostać przeprowadzone po okresie lęgowym, tj. z wyłączeniem okresu od 1 marca do 15 października w latach obowiązywania zezwolenia.

Jako przyczynę konieczności wycięcia drzew i krzewów podano: "kolizja z planowaną inwestycją polegającą na zagospodarowanie ulicy Uzdrowskiej na odcinku od Al. Interferie w kierunku wschodnim łącznie z 1 zejściem na plażę w Świnoujściu".

W dniu 14 sierpnia 2019r. pismem znak: WOŚ.III.71200.497.1.2019.AB wezwano stronę do uzupełnienia wniosku między innymi o ocenę wpływu inwestycji na środowisko, wykazanie kolizji istniejących zadrzewień z projektem zagospodarowania ulicy Uzdrowskiej na odcinku od Al. Interferie w kierunku wschodnim z budową wejścia na plażę i wykaz proponowanych nasadzeń zastępczych.

W dniu 20 sierpnia 2019 r. organ otrzymał pełnomocnictwo Prezydenta Miasta Świnoujście, dla nowego pełnomocnika Gminy Miasta Świnoujście, Pana Szymona Czecha, zam. ul. Grabowo 2/15, 81-265 Gdynia.

W dniu 28 sierpnia 2018 r., w odpowiedzi na wezwanie organu, pełnomocnik strony przesłał pismo, w którym wyjaśnił, iż wpływ inwestycji na środowisko naturalne zarówno w fazie budowy jak i eksploatacji został ograniczony do minimum poprzez zaplanowanie odpowiednich działań ochronnych i prewencyjnych. Inwestycja nie wpłynie negatywnie na środowisko naturalne. W związku z zamierzeniem budowlanym projektuje się w granicach inwestycji usunięcie części siedlisk i stanowisk gatunków roślin i zwierząt objętych ochroną gatunkową. Zezwolenia na odstąpienie od zakazów obowiązujących w stosunku do dziko występujących roślin objętych ochroną gatunkową oraz w stosunku do chronionych gatunków zwierząt zostały wydane przez RDOŚ w Szczecinie i stanowią załącznik formalny projektu budowlanego. Dodatkowo przewiduje się prowadzenie wycinki drzew i krzewów poza okresem lęgowym ptaków, tj. od 16 października do końca lutego. Przewiduje się zabezpieczenie drzew niepodlegających wycince w obrębie prac budowlanych przed uszkodzeniami. Przy wyborze zieleni do planowanych nasadzeń (drzewa, krzewy, byliny), uwzględniając miejscowe warunki klimatyczne oraz cechy podłoża, wybrane zostaną gatunki rodzime występujące lokalnie, np. sosna pospolita. Zgodnie z zapisami MPZP nie wprowadza się gatunków obcych geograficznie i inwazyjnych. Prace budowlane związane z inwestycją zostaną zrealizowane z zastosowaniem technologii jak najmniej uciążliwych dla otaczającego środowiska. Podczas eksploatacji inwestycji, ze względu na jej charakter, nie przewiduje się negatywnego wpływu na środowisko. Dodatkowo celem spełnienia zapisów MPZP dotyczących ochrony środowiska projektowana inwestycja nie obejmuje użycia materiałów uznawanych za szkodliwe dla zdrowia ludzi i środowiska, nie wiąże się z podejmowaniem działań powodujących niekorzystną zmianę stosunków wodnych. Inwestycja nie obejmuje lokalizacji uciążliwych obiektów budowlanych, w tym zakładów przemysłowych ani nie prowadzi do działań mających wpływ na fizjografię uzdrowiska i jego założenie przestrzenne lub właściwości lecznicze klimatu.

Urząd Marszałkowski Województwa Zachodniopomorskiego
Wydział Ochrony Środowiska

Adres siedziby:

ul. Starzyńskiego 3-4, 70-506 Szczecin
tel.: (+48 91) 44 10 200, fax: (+48 91) 48 92 141
srodowisko@wzp.pl

Adres korespondencyjny:

Urząd Marszałkowski Województwa Zachodniopomorskiego
ul. Korsarzy 34, 70-540 Szczecin
www.wzp.pl

Teren inwestycji obejmuje zadrzewienie zlokalizowane w Dzielnicy Nadmorskiej Świnoujścia, objętej projektem zagospodarowania terenów publicznych województwa zachodniopomorskiego. Rada Miasta Świnoujście uchwałą nr LXIX/559/2010 z dnia 7 maja 2010 r. w sprawie miejscowego planu zagospodarowania przestrzennego miasta Świnoujście, obejmującego obszar Dzielnicy Nadmorskiej Świnoujścia określiła zasady porządkowania, rozwoju i kształtowania przestrzennego Dzielnicy Nadmorskiej – Kurortu, z przeznaczeniem terenów na cele uzdrowskowe i leczniczo-sanatoryjne, usług turystyczno-wypoczynkowych, usług sportu i rekreacji, innych usług związanych z potrzebami kuracjuszy i wypoczywających, zaplecza uzdrowiska i morskiej turystyki wodnej - plaży i wydm nadmorskich, moło, usług przyplażowych, zieleni urządzonej i naturalnej, z zachowaniem istniejącej zabudowy mieszkaniowej i terenów specjalnych oraz ustalenie zasad obsługi w zakresie komunikacji i infrastruktury technicznej.

Planowane zagospodarowanie ulicy Uzdrowskiej na odcinku od Al. Interferie w kierunku wschodnim łącznie z 1 zejściem na plażę w Świnoujściu jest zgodne z miejscowym planem zagospodarowania przestrzennego miasta Świnoujście. Inwestycja obejmuje budowę promenady spacerowej wzdłuż ulicy Uzdrowskiej wraz z połączeniem z Aleją Interferie, budowę pomostów, placu z fontanną i zamgławiaczami, drogi publicznej dojazdowej wraz z kanalizacją deszczową i chodnikami, budowę wjazdów na sąsiednie nieruchomości, ciągu pieszego – przejścia na plażę, budowę małej architektury i wykonanie oświetlenia terenu. Obszar inwestycji jest niezabudowany i porośnięty małym i średnim zadrzewieniem w sposób niekontrolowany. Południową część stanowi ulica Uzdrowska wraz ze ścieżką rowerową i infrastruktura techniczna. Projektuje się maksymalne zachowanie naturalnej rzeźby terenu. Wzdłuż ulicy Uzdrowskiej powstanie promenada spacerowa w formie wijącej się, utwardzonej ścieżki o zróżnicowanej szerokości (min. 2,5 m), zgodnie z zapisami MPZP. Promenada będzie zakończona placem z fontanną na wysokości projektowanego skrzyżowaniu drogi dojazdowej z Uzdrowską. Ze względu na duże różnice poziomu terenu na stosunkowo krótkich odcinkach projektuje się niwelację terenu i miejscowe zabezpieczenie promenady w postaci skarp. Nawierzchnia promenady wykonana zostanie z płyt betonowych na białym cemencie z posypką z granitu. Zaplanowano także wykonanie przejścia na plażę w formie publicznego gminnego ciągu pieszego o szerokości 3 m z nawierzchni gruntowej ograniczonej obrzeżem betonowym.

W dniu 7 listopada 2019 r. przeprowadzona została we wskazanym terenie wizja lokalna. W trakcie wizji zlustrowano teren planowanej inwestycji „Zagospodarowanie ulicy Uzdrowskiej na odcinku od Al. Interferie w kierunku wschodnim łącznie z 1 zejściem na plażę w Świnoujściu”. Teren porośnięty jest w sposób chaotyczny mniejszym i większym drzewostanem. Dominujące gatunki to sosna zwyczajna, brzoza brodawkowata i topola szara. Drzewa rosnące na przedmiotowym terenie są w różnej kondycji, większość drzew wymaga usunięcia ze względu na zły stan zdrowotny i zagrożenie bezpieczeństwa (195 drzew). Duża ich część to drzewa martwe i zamierające, ale też drzewa z mocno zredukowanymi koronami, posuszem, mocno pochylone, z większymi i mniejszymi ubytkami pnia. Tylko 38 drzew jest w dobrym stanie zdrowotnym i wymaga usunięcia wyłącznie ze względu na kolizję z planowaną inwestycją. Drzewa rosną w dużym zagęszczeniu. Do usunięcia wytypowano głównie drzewa w dużo słabszej kondycji zdrowotnej. Uwzględniono stan zdrowotny drzew przy wytyczeniu promenady, która powinna się wiać także pomiędzy istniejącym i przeznaczonym do zachowania drzewostanem. Planowana promenada jest przedłużeniem już istniejącej promenady i pozwoli na zachowanie pewnej spójności architektonicznej w zagospodarowaniu tego terenu. Wizja wykazała, iż realizacja ww. inwestycji pociąga za sobą konieczność wycinki wnioskowanych drzew, co jest zgodne z przedstawionymi projektami oraz planem zagospodarowania przestrzennego.

Urząd Marszałkowski Województwa Zachodniopomorskiego
Wydział Ochrony Środowiska

Adres siedziby:

ul. Starzyńskiego 3-4, 70-506 Szczecin
tel.: (+48 91) 44 10 200, fax: (+48 91) 48 92 141
srodowisko@wzpz.pl

5

Adres korespondencyjny:

Urząd Marszałkowski Województwa Zachodniopomorskiego
ul. Korsarzy 34, 70-540 Szczecin
www.wzpz.pl

W trakcie oględzin w obrębie drzew będących przedmiotem postępowania, nie stwierdzono występowania gatunków chronionych na mocy Rozporządzenia Ministra Środowiska: z dnia 9 października 2014 r. w sprawie ochrony gatunkowej roślin (Dz. U. z 2014, poz.1409) oraz z dnia 9 października 2014 r. w sprawie ochrony gatunkowej grzybów (Dz. U. z 2014, poz. 1408), występowania gatunków chronionych na mocy Rozporządzenia Ministra Środowiska: z dnia 16 grudnia 2016 r. w sprawie ochrony gatunkowej zwierząt (Dz. U. z 2016, poz. 2183). Z uwagi na rodzaj terenu i obecność siedlisk na sąsiednich drzewach, usuwanie drzew przeznaczonych do wycięcia powinno odbywać się poza sezonem lęgowym.

Stosownie do art. 2 ust. 1 pkt 7, 8 i 9 ustawy z dnia 16 kwietnia 2004 roku o ochronie przyrody (Dz. U. z 2018, poz. 1614 – tekst jednolity ze zm.) ochrona przyrody, w rozumieniu ustawy, polega na zachowaniu, zrównoważonym użytkowaniu oraz odnawianiu zasobów, tworów i składników przyrody: krajobrazu, zieleni w miastach i wsiach oraz zadrzewień, zaś celem ochrony przyrody, w myśl art. 2 ust. 2 pkt. 2 i 5 ww. ustawy jest zachowanie różnorodności biologicznej, ochrona walorów krajobrazowych, zieleni w miastach i wsiach oraz zadrzewień.

Obowiązek dbałości o przyrodę spoczywa, zgodnie z art. 4 ust. 1 ustawy, m. in na organach administracji publicznej. Ochrona terenów zieleni i zadrzewień obejmuje swoim zakresem art. 83 ust. 1 ustawy o ochronie przyrody, w myśl którego na posiadacza danej nieruchomości nałożony został obowiązek uzyskania zezwolenia na usunięcie drzewa lub krzewu z terenu nieruchomości. W myśl art. 83 a ust. 1 zezwolenie na usunięcie drzewa lub krzewu z terenu nieruchomości wydaje wójt, burmistrz albo prezydent miasta, a w przypadku gdy zezwolenie dotyczy usunięcia drzewa lub krzewu z terenu nieruchomości wpisanej do rejestru zabytków – wojewódzki konserwator zabytków. Zgodnie z art. 90 ust. 1 ustawy o ochronie przyrody czynności o których mowa w art. 83-89, w zakresie, w jakim są one wykonywane przez wójta, burmistrza albo prezydenta miasta, w odniesieniu do nieruchomości będących własnością gminy (...) wykonuje starosta. Zgodnie z art. 90 ust. 1 jeżeli prezydent miasta na prawach powiatu sprawuje funkcję starosty, czynności, o których mowa w ust. 1, wykonuje marszałek województwa.

W związku z powyższym na Marszałku Województwa Zachodniopomorskiego ciąży obowiązek wydania decyzji w przedmiotowej sprawie.

Teren inwestycji obejmuje zadrzewienie zlokalizowane w Dzielnicy Nadmorskiej Świnoujścia, objętej projektem zagospodarowania terenów publicznych województwa zachodniopomorskiego. Rada Miasta Świnoujście uchwałą nr LXIX/559/2010 z dnia 7 maja 2010 r. w sprawie miejscowego planu zagospodarowania przestrzennego miasta Świnoujście, obejmującego obszar Dzielnicy Nadmorskiej – Kurortu, z przeznaczeniem terenów na cele uzdrowiskowe i leczniczo-sanatoryjne, usług turystyczno-wypoczynkowych, usług sportu i rekreacji, innych usług związanych z potrzebami kuracjuszy i wypoczywających, zaplecza uzdrowiska i morskiej turystyki wodnej - plaży i wydm nadmorskich, moło, usług przyplażowych, zieleni urządzonej i naturalnej, z zachowaniem istniejącej zabudowy mieszkaniowej i terenów specjalnych oraz ustalenie zasad obsługi w zakresie komunikacji i infrastruktury technicznej. Realizacja inwestycji „Zagospodarowanie ulicy Uzdrowiskowej na odcinku od Al. Interferie w kierunku wschodnim łącznie z 1 zejściem na plażę w Świnoujściu” wymaga usunięcia wnioskowanych drzew.

Po wnikliwej analizie całości zebranego materiału oraz wizji lokalnej w terenie, Marszałek Województwa Zachodniopomorskiego postanowił zezwolić **na usunięcie 233 drzew i 434 m² krzewów** (według załącznika nr 1 do decyzji), rosnących na działkach nr 122/6 dr, 114/10 dr, 114/29, 114/24, 180/21, 122/4 dr, 114/25, 114/30, obręb 2 w Świnoujściu, z terenu planowanej inwestycji „Zagospodarowanie ulicy Uzdrowiskowej na odcinku od Al. Interferie w kierunku wschodnim łącznie z 1 zejściem na plażę w Świnoujściu”.

**Urząd Marszałkowski Województwa Zachodniopomorskiego
Wydział Ochrony Środowiska**

Adres siedziby:

ul. Starzyńskiego 3-4, 70-506 Szczecin
tel.: (+48 91) 44 10 200, fax: (+48 91) 48 92 141
srodowisko@wzp.pl

6

Adres korespondencyjny:

Urząd Marszałkowski Województwa Zachodniopomorskiego
ul. Korsarzy 34, 70-540 Szczecin
www.wzp.pl

Zezwolenie na usunięcie drzew i krzewów kolidujących z prowadzoną inwestycją może zostać wykonane pod warunkiem uzyskania pozwolenia na budowę. Wydając zezwolenia na wycinkę drzew organ kierował się przesłanką nadrzędnego interesu publicznego i słusznego interesu strony. Planowana inwestycja poprawi jakość przestrzeni publicznej oraz wpłynie pozytywnie na życie mieszkańców i wzbogaci ofertę turystyczną miasta.

Ponadto w myśl art. 86 ust. 1 pkt 4 i 10 ustawy z dnia 16 kwietnia 2004 r. o ochronie przyrody (Dz. U. z 2018 r., poz. 1614 – tekst jednolity ze zm.) nie nalicza się opłat za usunięcie drzew lub krzewów które zagrażają bezpieczeństwu ludzi lub mienia (...), drzew i krzewów, które obumarły lub nie rokują szansy na przeżycie, z przyczyn niezależnych od posiadacza nieruchomości. W związku z powyższym nie naliczono opłaty za usunięcie 113 drzew (według załącznika nr 1 do niniejszej decyzji – poz. 1-2, 5, 8-10, 12-13, 16-21, 23-25, 27, 32-34, 36, 38-44, 48-50, 52-57, 61-62, 68, 71, 74-75, 77-81, 90-91, 97-100, 102, 104-105, 107, 109, 111-112, 115, 117-118, 120-123, 127-130, 132-139, 142-146, 148, 156- 157, 162, 164-167, 169, 172, 174, 178, 204, 206-209, 211, 220-223, 227, 229, 230-233).

Zgodnie z art. 86 ust. 1 pkt 7 ustawy o ochronie przyrody nie nalicza się opłat za usunięcie drzew, których obwód pnia mierzony na wysokości 130 cm nie przekracza 120 cm – w przypadku topoli, wierzb, kasztanowca zwyczajnego, klonu jesionolistnego, klonu srebrzystego, robinii akacjowej oraz płatanu klonolistnego lub 80 cm – w przypadku pozostałych gatunków drzew; w celu przywrócenia gatunków nieużytkowanych do użytkowania innego niż rolnicze, zgodnego z przeznaczeniem terenu, określonym w miejscowym planie zagospodarowania przestrzennego lub decyzji o warunkach zabudowy i zagospodarowania terenu. W związku z powyższym nie naliczono opłaty za usunięcie 82 drzewa (według załącznika nr 1 do niniejszej decyzji - poz. 3-4, 6-7, 11, 14-15, 22,26, 28-31, 37, 45-47, 51, 58-60, 63,65-67, 70, 72, 82, 89,95, 103, 113-114, 124, 131, 141, 144, 149, 153, 158-161, 163, 168, 170-171, 173, 175, 177, 179-186,188-200, 202-203, 204, 212, 216-218, 224-226, 228).

Zgodnie z art. 84 ust. 1 i 2 ustawy z dnia 16 kwietnia 2004 r. o ochronie przyrody (Dz. U. z 2018 r., poz. 1614 – tekst jednolity ze zm.) posiadacz nieruchomości ponosi opłaty za usunięcie drzewa lub krzewu. Opłaty naliczane są w zezwoleniu na usunięcie drzewa lub krzewu. W myśl art. 84 ust.3 ww. ustawy, w przypadku naliczenia opłaty na za usunięcie drzewa lub krzewu oraz uzależnienia wydania zezwolenia na usunięcie drzewa lub krzewu od przesadzenia tego drzewa lub krzewu albo wykonania nasadzeń zastępczych, organ właściwy do wydania zezwolenia odracza termin uiszczenia opłaty za jego usunięcie na okres 3 lat od dnia upływu terminu wskazanego w zezwoleniu na jego przesadzenie lub wykonanie nasadzeń zastępczych."

W myśl art. 85 ust. 1 i 2 ww. ustawy opłatę za usunięcie drzewa nalicza się mnożąc liczbę cm obwodu pnia mierzonego na wysokości 130 cm i stawkę opłaty. Jeżeli drzewo na wysokości 130 cm posiada kilka pni – za obwód pnia drzewa przyjmuje się sumę obwodu pnia o największym obwodzie oraz połowy obwodów pozostałych pni.

W myśl art. 85 ust. 3 ww. ustawy opłatę za usunięcie krzewu ustala się mnożąc liczbę metrów kwadratowych powierzchni gruntu pokrytej usuwanymi krzewami i stawkę opłaty.

Zgodnie z art. 85 ust. 4b Minister właściwy do spraw środowiska określa, w drodze rozporządzenia, wysokość stawek opłat (...) różnicując je ze względu na rodzaj lub gatunek drzew lub krzewów, obwód pnia drzewa lub powierzchnie krzewu albo krzewów rosnących w skupiskach.

Urząd Marszałkowski Województwa Zachodniopomorskiego
Wydział Ochrony Środowiska

Adres siedziby:

ul. Starzyńskiego 3-4, 70-506 Szczecin
tel.: (+48 91) 44 10 200, fax: (+48 91) 48 92 141
srodowisko@wzp.pl

7

Adres korespondencyjny:

Urząd Marszałkowski Województwa Zachodniopomorskiego
ul. Korsarzy 34, 70-540 Szczecin
www.wzp.pl

Organ naliczył więc zgodnie z powyższymi przepisami opłatę za usunięcie drzew i krzewów w wysokości **140.890 zł** (słownie: sto czterdzieści tysięcy osiemset dziewięćdziesiąt złotych), wliczoną na podstawie Rozporządzenia Ministra Środowiska z dnia 3 lipca 2017 r. w sprawie wysokości stawek opłat za usunięcie drzew i krzewów (szczegółowe wyliczenia w załączniku nr 1 do niniejszej decyzji).

Aby zrekompensować stratę w drzewostanie wnioskodawcy nakazano wykonanie nasadzeń zastępczych – 350 drzew gatunku sosna czarna (*Pinus nigra*), sosna zwyczajna (*Pinus sylvestris*), jarząb szwedzki (*Sorbus intermedia*) oraz krzewów gatunku cis pośredni (*Pinus mugo*).

Ponieważ wnioskowane do usunięcia drzewa rosną częściowo w pasie drogowym ulicy Uzdrowskiej w Świnoujściu, a zgodnie z wymogiem przepisu art. 83a ust. 2a ustawy o ochronie przyrody, zezwolenie na usunięcie drzewa w pasie drogowym drogi publicznej, z wyłączeniem obcych gatunków topoli, wydaje się po uzgodnieniu z Regionalnym Dyrektorem Ochrony Środowiska, tak więc projekt decyzji w przedmiotowej sprawie został przekazany do Regionalnego Dyrektora Ochrony Środowiska w Szczecinie, jednocześnie zawiadomiono stronę o przedłużeniu postępowania do dnia 20 stycznia 2020 r..

Organ na podstawie art. 10 § 1 k.p.a., pismem z dnia 7 stycznia 2020 r., znak: WOŚ.III.71200.497.5.2019.AB zawiadomił Stronę (data odbioru pisma przez stronę 13 stycznia 2020 r.) o zebranych materiałach w sprawie wydania przedmiotowej decyzji, a także umożliwił stronie wypowiedzenie się co do zebranych materiałów i dowodów oraz zgłoszonych żądań, przed wydaniem decyzji. Strona nie wniosła uwag.

Wobec powyższego należało orzec jak w sentencji.

Mapa sytuacyjna z naniesioną lokalizacją przedmiotowych roślin stanowi integralną część niniejszej decyzji jako załącznik nr 2a, 2b, 2c

Załączniki:

- załącznik nr 1 - Inwentaryzacja zieleni – wykaz drzew do usunięcia, opłata za usunięcie drzew, zwolnienie z opłaty
- załącznik nr 2a, 2b, 2c - Mapa sytuacyjna z naniesioną lokalizacją drzew i krzewów do usunięcia

Mapa sytuacyjna z naniesioną lokalizacją drzew stanowi integralną część niniejszej decyzji.

Pouczenie

1. Od decyzji niniejszej służy odwołanie do Samorządowego Kolegium Odwoławczego, pl. Batorego 4, 70-207 Szczecin, za pośrednictwem Marszałka Województwa Zachodniopomorskiego w terminie **14 dni** od dnia doręczenia (art. 127 § 1 i 2 k.p.a.).

**Urząd Marszałkowski Województwa Zachodniopomorskiego
Wydział Ochrony Środowiska**

Adres siedziby:

ul. Starzyńskiego 3-4, 70-506 Szczecin
tel.: (+48 91) 44 10 200, fax: (+48 91) 48 92 141
srodowisko@wzp.pl

Adres korespondencyjny:

Urząd Marszałkowski Województwa Zachodniopomorskiego
ul. Korsarzy 34, 70-540 Szczecin
www.wzp.pl

2. W trakcie biegu terminu do wniesienia odwołania strona może zrzec się prawa do wniesienia odwołania wobec organu administracji publicznej, który wydał decyzję (art. 127 a § 1 k.p.a.). Z dniem doręczenia organowi administracji publicznej oświadczenia o zrzeczeniu się prawa do wniesienia odwołania przez ostatnią ze stron postępowania, decyzja staje się ostateczna i prawomocna. (art.127 a § 2 k.p.a.). Najważniejszym skutkiem zrzeczenia się odwołania jest prawomocność decyzji, tj. brak możliwości zaskarżenia takiej decyzji do Samorządowego Kolegium Odwoławczego.
3. Przed upływem terminu do wniesienia odwołania decyzja nie ulega wykonaniu (art. 130 § 1 k.p.a.). Wniesienie odwołania w terminie wstrzymuje, zgodnie z art. 130 § 2 k.p.a. wykonanie decyzji.
4. Decyzja podlega wykonaniu przed upływem terminu do wniesienia odwołania jeżeli jest zgodna z żądaniem wszystkich stron lub jeżeli wszystkie strony zrzekły się prawa do wniesienia odwołania (art.130 § 4 k.p.a.).
5. Niespełnienie warunku usunięcia drzewa w terminie ustalonym w niniejszej decyzji będzie skutkowało jej uchynieniem w trybie (art. 162 § 2 k.p.a.). Usunięcie roślin po terminie określonym w niniejszej decyzji traktowane będzie jak usunięcie drzew bez wymaganego zezwolenia.
6. Jeżeli przyczyną usunięcia drzewa lub krzewu jest realizacja inwestycji wymagającej uzyskania pozwolenia na rozbiórkę lub pozwolenia na budowę, zezwolenie na usunięcie drzewa lub krzewu może zostać wykonane pod warunkiem uzyskania pozwolenia na rozbiórkę lub pozwolenia na budowę. Przepis nie stosuje się do inwestycji liniowych celu publicznego (art. 83 d ust. 5 ustawy o ochronie przyrody).
7. Zabieg związany z usunięciem roślin należy przeprowadzić respektując przepisy art. 51 ustawy z dnia 16 kwietnia 2004 r. o ochronie przyrody w stosunku do dziko występujących roślin i grzybów objętych ochroną gatunkową na mocy Rozporządzeń Ministra Środowiska; z dnia 9 października 2014 r. w sprawie ochrony gatunkowej roślin (Dz. U. z 2014, poz. 1409) oraz z dnia 9 października 2014 r. w sprawie ochrony gatunkowej grzybów (Dz. U. z 2014, poz. 1408) oraz art. 52 tej ustawy w stosunku do dziko występujących zwierząt objętych ochroną gatunkową na mocy Rozporządzenia Ministra Środowiska 16 grudnia 2016 r. w sprawie ochrony gatunkowej zwierząt (Dz. U. z 2016, poz. 2183).
8. Przed przystąpieniem do usunięcia roślin należy bezwzględnie dokonać ich przeglądu pod kątem obecności czynnych gniazd ptasich. W przypadku obecności gniazd wycinkę drzew można zrealizować dopiero po okresie lęgowym tj. od 16 października do końca lutego – art.52 ustawy o ochronie przyrody (Dz. U. z 2018 r., poz. 1614 – t.j. ze zm.).
9. Posiadacz nieruchomości ponosi opłaty za usunięcie drzewa lub krzewu art. 84 ust. 1 i 2 ustawy o ochronie przyrody. Strona jest zobowiązana do wpłaty ustalonej należności za usunięcie zieleni na konto Urzędu Marszałkowskiego Województwa Zachodniopomorskiego Bank PKO BP. S.A. **84 1020 4795 0000 9702 0222 5860.**

Urząd Marszałkowski Województwa Zachodniopomorskiego
Wydział Ochrony Środowiska

Adres siedziby:

ul. Starzyńskiego 3-4, 70-506 Szczecin
tel.: (+48 91) 44 10 200, fax: (+48 91) 48 92 141
srodowisko@wzpp.pl

9

Adres korespondencyjny:

Urząd Marszałkowski Województwa Zachodniopomorskiego
ul. Korsarzy 34, 70-540 Szczecin
www.wzpp.pl

10. W przypadku naliczenia opłaty za usunięcie drzewa lub krzewu oraz uzależnienia zezwolenia na usunięcie drzewa lub krzewu od przesadzenia tego drzewa lub krzewu albo wykonania nasadzeń zastępczych, organ właściwy do wydania zezwolenia odracza termin uiszczenia opłaty za jego usunięcie na okres 3 lat od dnia upływu terminu wskazanego w zezwoleniu na jego przesadzenie lub wykonanie nasadzeń zastępczych art. 84 ust. 3 ustawy o ochronie przyrody.
11. Jeżeli przesadzone albo posadzone drzewa lub krzewy zachowały żywotność po upływie 3 lat lub nie zachowały żywotności z przyczyn niezależnych od posiadacza nieruchomości, należność z tytułu ustalonej opłaty za usunięcie drzew lub krzewów podlega umorzeniu art. 84 ust. 4 ustawy o ochronie przyrody.
12. Jeżeli przesadzone albo posadzone drzewa lub krzewy, albo część z nich, nie zachowały żywotności po upływie 3 lat z przyczyn zależnych od posiadacza nieruchomości, naliczona opłata jest przeliczana w sposób proporcjonalny do liczby drzew lub powierzchni krzewów, które nie zachowały żywotności art. 84 ust. 5 ustawy o ochronie przyrody.

Otrzymuje:

1. Pełnomocnik:
Pan Szymon Czech
Pniewski Architekci Sp. z o.o.
ul. Świętojańska 79/3
81-389 Gdynia
2. Urząd Miasta Świnoujście
Wydział Inwestycji Miejskich
ul. Wojska Polskiego 1/5
72-600 Świnoujście
3. A/A



z up. **MARSZAŁKA WOJEWÓDZTWA**

Marek Karkowski
Marek Karkowski
Kierownik

**Biura Geologii i Polityki Ekologicznej
w Wydziale Ochrony Środowiska**

Do wiadomości:

1. Regionalna Dyrekcja Ochrony Środowiska
ul. Firlika 20
71-637 Szczecin

**Urząd Marszałkowski Województwa Zachodniopomorskiego
Wydział Ochrony Środowiska**

Adres siedziby:

ul. Starzyńskiego 3-4, 70-506 Szczecin
tel.: (+48 91) 44 10 200, fax: (+48 91) 48 92 141
srodowisko@wzp.pl

Adres korespondencyjny:

Urząd Marszałkowski Województwa Zachodniopomorskiego
ul. Korsarzy 34, 70-540 Szczecin
www.wzp.pl

ZAŁĄCZNIK NR 1

Wykaz drzew do usunięcia w związku z inwestycją „zagospodarowanie ulicy Uzdrowskiej na odcinku od Al. Interferie w kierunku wschodnim z 1 wejściem na plażę Świnoujście”

| Nr | Nr drzewa | Gatunek drzewa / krzewu | Obwód w cm: | Działka | Stan drzewa/ krzewu | Opłata |
|----|-----------|--|-------------|---------|--|--|
| 1 | 226 | Sosna czarna <i>Pinus nigra</i> | 69 cm | 122/6 | Zły stan zdrowotny. Ubytki w koronie. Posusz | BEZ OPŁATY art.86 ust.1 pkt 10 u.o.o.p |
| 2 | D480 | Dąb szypułkowy <i>Quercus robur</i> | 43 cm | 122/4 | Drzewo martwe | BEZ OPŁATY art.86 ust.1 pkt 10 u.o.o.p |
| 3 | D489 | Klon zwyczajny <i>Acer platanoides</i> | 41 cm | 122/6 | Stan dobry. Kolizja z inwestycją. | BEZ OPŁATY art.86 ust.1 pkt 7 u.o.o.p |
| 4 | D490 | Brzoza brodawkowata <i>Betula pendula</i> | 39 cm | 122/6 | Stan dobry. Kolizja z inwestycją. | BEZ OPŁATY art.86 ust.1 pkt 7 |
| 5 | D499 | Sosna zwyczajna <i>Pinus sylvestris</i> | 51 cm | 122/6 | Drzewo martwe | BEZ OPŁATY art.86 ust.1 pkt 10 u.o.o.p |
| 6 | D505 | Dąb szypułkowy <i>Quercus robur</i> | 55 cm | 122/6 | Stan dobry. Kolizja z inwestycją. | BEZ OPŁATY art.86 ust.1 pkt 7 u.o.o.p |
| 7 | D504 | Dąb szypułkowy <i>Quercus robur</i> | 68 cm | 122/6 | Stan dobry. Kolizja z inwestycją. | BEZ OPŁATY art.86 ust.1 pkt 7 u.o.o.p |
| 8 | D519 | Sosna zwyczajna <i>Pinus sylvestris</i> | 40 cm | 122/6 | Drzewo martwe | BEZ OPŁATY art.86 ust.1 pkt 10 u.o.o.p |
| 9 | D554 | Sosna zwyczajna <i>Pinus sylvestris</i> | 87 cm | 122/6 | Drzewo zamierające. | BEZ OPŁATY art.86 ust.1 pkt 10 u.o.o.p |
| 10 | D553 | Sosna zwyczajna <i>Pinus sylvestris</i> | 103 cm | 122/6 | Drzewo martwe | BEZ OPŁATY art.86 ust.1 pkt 10 u.o.o.p |
| 11 | D562 | Sosna zwyczajna <i>Pinus sylvestris</i> | 54 cm | 122/6 | Stan dobry. Kolizja z inwestycją. | BEZ OPŁATY art.86 ust.1 pkt 7 u.o.o.p |
| 12 | D568 | Sosna zwyczajna <i>Pinus sylvestris</i> | 62 cm | 122/6 | Drzewo martwe | BEZ OPŁATY art.86 ust.1 pkt 10 u.o.o.p |
| 13 | D583 | Sosna czarna <i>Pinus nigra</i> | 70 cm | 122/6 | Drzewo martwe | BEZ OPŁATY art.86 ust.1 pkt 10 u.o.o.p |
| 14 | D585 | Klon zwyczajny <i>Acer platanoides</i> | 42 cm | 122/6 | Stan dobry. Kolizja z inwestycją. | BEZ OPŁATY art.86 ust.1 pkt 7 u.o.o.p |
| 15 | D597 | Sosna zwyczajna <i>Pinus sylvestris</i> | 74 cm | 122/6 | Stan dobry. Kolizja z inwestycją. | BEZ OPŁATY art.86 ust.1 pkt 7 u.o.o.p |
| 16 | D632 | Brzoza brodawkowata <i>Betula pendula</i> | 90 cm | 122/6 | Drzewo martwe | BEZ OPŁATY art.86 ust.1 pkt 10 u.o.o.p |
| 17 | D636 | Sosna zwyczajna <i>Pinus sylvestris</i> | 82 cm | 122/6 | Drzewo martwe | BEZ OPŁATY art.86 ust.1 pkt 10 u.o.o.p |
| 18 | D638 | Sosna zwyczajna <i>Pinus sylvestris</i> | 60 cm | 122/6 | Drzewo martwe | BEZ OPŁATY art.86 ust.1 pkt 10 u.o.o.p |
| 19 | D639 | Sosna zwyczajna <i>Pinus sylvestris</i> | 42 cm | 122/6 | Drzewo martwe | BEZ OPŁATY art.86 ust.1 pkt 10 u.o.o.p |

| | | | | | | |
|----|-------|--|--------|--------|--|--|
| 20 | D643 | Sosna zwyczajna <i>Pinus sylvestris</i> | 49 cm | 122/6 | Drzewo martwe | BEZ OPŁATY art.86 ust.1 pkt 10 u.o.o.p |
| 21 | D654 | Sosna zwyczajna <i>Pinus sylvestris</i> | 50 cm | 122/6 | Drzewo martwe | BEZ OPŁATY art.86 ust.1 pkt 10 u.o.o.p |
| 22 | D675 | Dąb szypułkowy <i>Quercus robur</i> | 44 cm | 114/10 | Stan dobry. Kolizja z inwestycją. | BEZ OPŁATY art.86 ust.1 pkt 7 u.o.o.p |
| 23 | D684 | Sosna zwyczajna <i>Pinus sylvestris</i> | 68 cm | 122/6 | Drzewo zamierające | BEZ OPŁATY art.86 ust.1 pkt 10 u.o.o.p |
| 24 | D687 | Sosna czarna <i>Pinus nigra</i> | 70 cm | 122/6 | Drzewo martwe | BEZ OPŁATY art.86 ust.1 pkt 10 u.o.o.p |
| 25 | D708 | Brzoza brodawkowata <i>Betula pendula</i> | 84 cm | 114/10 | Martwy ostaniec | BEZ OPŁATY art.86 ust.1 pkt 10 u.o.o.p |
| 26 | DP718 | Dąb szypułkowy <i>Quercus robur</i> | 50 cm | 114/10 | Stan dobry. Kolizja z inwestycją. | BEZ OPŁATY art.86 ust.1 pkt 7 u.o.o.p |
| 27 | DP736 | Brzoza brodawkowata <i>Betula pendula</i> | 51 cm | 114/10 | Drzewo martwe | BEZ OPŁATY art.86 ust.1 pkt 10 u.o.o.p |
| 28 | DP742 | Dąb szypułkowy <i>Quercus robur</i> | 55 cm | 114/10 | Stan dobry. Kolizja z inwestycją. | BEZ OPŁATY art.86 ust.1 pkt 7 u.o.o.p |
| 29 | DP743 | Dąb szypułkowy <i>Quercus robur</i> | 63 cm | 114/10 | Stan dobry. Kolizja z inwestycją. | BEZ OPŁATY art.86 ust.1 pkt 7 u.o.o.p |
| 30 | DP745 | Dąb szypułkowy <i>Quercus robur</i> | 44 cm | 114/10 | Stan dobry. Kolizja z inwestycją. | BEZ OPŁATY art.86 ust.1 pkt 7 u.o.o.p |
| 31 | DP748 | Dąb bezszypułkowy <i>Quercus petraea</i> | 43 cm | 114/10 | Stan dobry. Kolizja z inwestycją. | BEZ OPŁATY art.86 ust.1 pkt 7 u.o.o.p |
| 32 | DP755 | Sosna zwyczajna <i>Pinus sylvestris</i> | 90 cm | 114/10 | Drzewo martwe | BEZ OPŁATY art.86 ust.1 pkt 10 u.o.o.p |
| 33 | DP760 | Brzoza brodawkowata <i>Betula pendula</i> | 53 cm | 114/10 | Drzewo zamierające | BEZ OPŁATY art.86 ust.1 pkt 10 u.o.o.p |
| 34 | DP763 | Sosna zwyczajna <i>Pinus sylvestris</i> | 55 cm | 114/10 | Drzewo zamierające | BEZ OPŁATY art.86 ust.1 pkt 10 u.o.o.p |
| 35 | DP765 | Sosna zwyczajna <i>Pinus sylvestris</i> | 113 cm | 114/10 | Stan dobry. Kolizja z inwestycją. | 113 cm X 30 zł = 3390 zł |
| 36 | DP766 | Sosna zwyczajna <i>Pinus sylvestris</i> | 128 cm | 114/10 | Stan średni. Ubytki, posusz. Zły stan zdrowotny. | BEZ OPŁATY art.86 ust.1 pkt 10 u.o.o.p |
| 37 | DP772 | Dąb szypułkowy <i>Quercus robur</i> | 58 cm | 114/10 | Stan dobry. Kolizja z inwestycją. | BEZ OPŁATY art.86 ust.1 pkt 7 u.o.o.p |
| 38 | DP779 | Brzoza brodawkowata <i>Betula pendula</i> | 35 cm | 114/10 | Drzewo martwe | BEZ OPŁATY art.86 ust.1 pkt 10 u.o.o.p |
| 39 | D784 | Dąb bezszypułkowy <i>Quercus petraea</i> | 40 cm | 114/10 | Drzewo martwe | BEZ OPŁATY art.86 ust.1 pkt 10 u.o.o.p |
| 40 | D785 | Brzoza brodawkowata <i>Betula pendula</i> | 70 cm | 114/10 | Drzewo martwe | BEZ OPŁATY art.86 ust.1 pkt 10 u.o.o.p |
| 41 | D808 | Sosna zwyczajna <i>Pinus sylvestris</i> | 55 cm | 114/10 | Drzewo martwe | BEZ OPŁATY art.86 ust.1 pkt 10 u.o.o.p |

| | | | | | | |
|----|------|--|-------|--------|--|--|
| 42 | D850 | Dąb szypułkowy <i>Quercus robur</i> | 37 cm | 114/10 | Drzewo zamierające | BEZ OPŁATY art.86 ust.1 pkt 10 u.o.o.p |
| 43 | D851 | Sosna zwyczajna <i>Pinus sylvestris</i> | 37 cm | 114/10 | Drzewo zamierające | BEZ OPŁATY art.86 ust.1 pkt 10 u.o.o.p |
| 44 | D853 | Dąb szypułkowy <i>Quercus robur</i> | 39 cm | 114/10 | Drzewo martwe | BEZ OPŁATY art.86 ust.1 pkt 10 u.o.o.p |
| 45 | D873 | Dąb szypułkowy <i>Quercus robur</i> | 45 cm | 114/10 | Stan dobry. Kolizja z inwestycją. | BEZ OPŁATY art.86 ust.1 pkt 7 u.o.o.p |
| 46 | D878 | Dąb szypułkowy <i>Quercus robur</i> | 51 cm | 114/10 | Stan dobry. Kolizja z inwestycją. | BEZ OPŁATY art.86 ust.1 pkt 7 u.o.o.p |
| 47 | D883 | Dąb szypułkowy <i>Quercus robur</i> | 36 cm | 114/10 | Stan dobry. Kolizja z inwestycją. | BEZ OPŁATY art.86 ust.1 pkt 7 u.o.o.p |
| 48 | D892 | Dąb szypułkowy <i>Quercus robur</i> | 60 cm | 114/10 | Drzewo zamierające | BEZ OPŁATY art.86 ust.1 pkt 10 u.o.o.p |
| 49 | D893 | Sosna zwyczajna <i>Pinus sylvestris</i> | 80 cm | 114/10 | Drzewo zamierające | BEZ OPŁATY art.86 ust.1 pkt 10 u.o.o.p |
| 50 | D908 | Brzoza brodawkowata <i>Betula pendula</i> | 40 cm | 114/10 | Mocno pochylone. Zagraża bezpieczeństwu | BEZ OPŁATY art.86 ust.1 pkt 4 u.o.o.p |
| 51 | D921 | Dąb szypułkowy <i>Quercus robur</i> | 53 cm | 114/10 | Stan dobry. Kolizja z inwestycją. | BEZ OPŁATY art.86 ust.1 pkt 7 u.o.o.p |
| 52 | D925 | Dąb szypułkowy <i>Quercus robur</i> | 31 cm | 114/10 | Drzewo zamierające | BEZ OPŁATY art.86 ust.1 pkt 10 u.o.o.p |
| 53 | D952 | Brzoza brodawkowata <i>Betula pendula</i> | 54 cm | 114/10 | Zły stan zdrowotny. Posusz. | BEZ OPŁATY art.86 ust.1 pkt 10 u.o.o.p |
| 54 | D954 | Brzoza brodawkowata <i>Betula pendula</i> | 52 cm | 114/10 | Drzewo martwe | BEZ OPŁATY art.86 ust.1 pkt 10 u.o.o.p |
| 55 | D958 | Brzoza brodawkowata <i>Betula pendula</i> | 40 cm | 114/10 | Drzewo martwe | BEZ OPŁATY art.86 ust.1 pkt 10 u.o.o.p |
| 56 | D957 | Brzoza brodawkowata <i>Betula pendula</i> | 51 cm | 114/10 | Drzewo martwe | BEZ OPŁATY art.86 ust.1 pkt 10 u.o.o.p |
| 57 | D961 | Dąb szypułkowy <i>Quercus robur</i> | 99 cm | 114/10 | Drzewo zamierające | BEZ OPŁATY art.86 ust.1 pkt 10 u.o.o.p |
| 58 | D962 | Brzoza brodawkowata <i>Betula pendula</i> | 59 cm | 114/10 | Stan dobry. Kolizja z inwestycją. | BEZ OPŁATY art.86 ust.1 pkt 7 u.o.o.p |
| 59 | D963 | Brzoza brodawkowata <i>Betula pendula</i> | 34 cm | 114/10 | Drzewo zamierające | BEZ OPŁATY art.86 ust.1 pkt 7 u.o.o.p |
| 60 | D964 | Brzoza brodawkowata <i>Betula pendula</i> | 52 cm | 114/10 | Stan dobry. Kolizja z inwestycją. | BEZ OPŁATY art.86 ust.1 pkt 7 u.o.o.p |
| 61 | D965 | Brzoza brodawkowata <i>Betula pendula</i> | 63 cm | 114/10 | Drzewo mocno pochylone. Stan zły. Zagrożenie bezpieczeństwa. | BEZ OPŁATY art.86 ust.1 pkt 4 u.o.o.p |
| 62 | D966 | Brzoza brodawkowata <i>Betula pendula</i> | 31 cm | 114/10 | Drzewo zamierające | BEZ OPŁATY art.86 ust.1 pkt 10 u.o.o.p |
| 63 | D967 | Brzoza brodawkowata <i>Betula pendula</i> | 44 cm | 114/10 | Stan dobry. Kolizja z inwestycją. | BEZ OPŁATY art.86 ust.1 pkt 7 u.o.o.p |

| | | | | | | |
|----|-------|--|--------|--------|--|--|
| 64 | D968 | Brzoza brodawkowata <i>Betula pendula</i> | 81 cm | 114/10 | Stan dobry. Kolizja z inwestycją. | 81 cm X 25 zł = 2025 zł |
| 65 | D969 | Brzoza brodawkowata <i>Betula pendula</i> | 60 cm | 114/10 | Stan dobry. Kolizja z inwestycją. | BEZ OPŁATY art.86 ust.1 pkt 7 u.o.o.p |
| 66 | D974 | Sosna zwyczajna <i>Pinus sylvestris</i> | 60 cm | 114/10 | Stan dobry. Kolizja z inwestycją. | BEZ OPŁATY art.86 ust.1 pkt 7 u.o.o.p |
| 67 | D975 | Brzoza brodawkowata <i>Betula pendula</i> | 54 cm | 114/10 | Stan dobry. Kolizja z inwestycją. | BEZ OPŁATY art.86 ust.1 pkt 7 u.o.o.p |
| 68 | D976 | Sosna zwyczajna <i>Pinus sylvestris</i> | 59 cm | 114/10 | Drzewo zamierające | BEZ OPŁATY art.86 ust.1 pkt 10 u.o.o.p |
| 69 | D985 | Sosna zwyczajna <i>Pinus sylvestris</i> | 93 cm | 114/10 | Stan dobry. Kolizja z inwestycją. | 93 cm X 25 zł = 2325 zł |
| 70 | D986 | Sosna zwyczajna <i>Pinus sylvestris</i> | 80 cm | 114/10 | Stan dobry. Kolizja z inwestycją. | BEZ OPŁATY art.86 ust.1 pkt 7 u.o.o.p |
| 71 | D987 | Sosna zwyczajna <i>Pinus sylvestris</i> | 38 cm | 114/10 | Drzewo martwe | BEZ OPŁATY art.86 ust.1 pkt 10 u.o.o.p |
| 72 | D988 | Sosna zwyczajna <i>Pinus sylvestris</i> | 77 cm | 114/10 | Stan dobry. Kolizja z inwestycją. | BEZ OPŁATY art.86 ust.1 pkt 7 u.o.o.p |
| 73 | D991 | Sosna zwyczajna <i>Pinus sylvestris</i> | 120 cm | 114/10 | Stan dobry. Kolizja z inwestycją. | 120 cm X 30 zł = 3600 zł |
| 74 | D992 | Sosna zwyczajna <i>Pinus sylvestris</i> | 61 cm | 114/10 | Drzewo martwe | BEZ OPŁATY art.86 ust.1 pkt 10 u.o.o.p |
| 75 | D994 | Sosna zwyczajna <i>Pinus sylvestris</i> | 55 cm | 114/10 | Drzewo martwe | BEZ OPŁATY art.86 ust.1 pkt 10 u.o.o.p |
| 76 | D995 | Sosna zwyczajna <i>Pinus sylvestris</i> | 108 cm | 114/10 | Pochylone. Niewielkie ubytki. Stan średni. Kolizja z inwestycją. | 108 cm X 30 zł = 3240 zł |
| 77 | D996 | Dąb szypułkowy <i>Quercus robur</i> | 58 cm | 114/10 | Drzewo martwe | BEZ OPŁATY art.86 ust.1 pkt 10 u.o.o.p |
| 78 | D997 | Brzoza brodawkowata <i>Betula pendula</i> | 61 cm | 114/10 | Drzewo martwe | BEZ OPŁATY art.86 ust.1 pkt 10 u.o.o.p |
| 79 | D998 | Brzoza brodawkowata <i>Betula pendula</i> | 66 cm | 114/10 | Drzewo martwe | BEZ OPŁATY art.86 ust.1 pkt 10 u.o.o.p |
| 80 | D999 | Brzoza brodawkowata <i>Betula pendula</i> | 69 cm | 114/10 | Drzewo martwe | BEZ OPŁATY art.86 ust.1 pkt 10 u.o.o.p |
| 81 | D1001 | Brzoza brodawkowata <i>Betula pendula</i> | 59 cm | 114/10 | Drzewo martwe | BEZ OPŁATY art.86 ust.1 pkt 10 u.o.o.p |
| 82 | D1005 | Brzoza brodawkowata <i>Betula pendula</i> | 59 cm | 114/10 | Stan dobry. Kolizja z inwestycją. | BEZ OPŁATY art.86 ust.1 pkt 7 u.o.o.p |
| 83 | D2220 | Sosna zwyczajna <i>Pinus sylvestris</i> | 149 cm | 114/29 | Stan dobry. Kolizja z inwestycją. | 149 cm X 30 zł = 4470 zł |
| 84 | D2221 | Sosna zwyczajna <i>Pinus sylvestris</i> | 162 cm | 114/29 | Stan dobry. Kolizja z inwestycją. | 162 cm X 30 zł = 4860 zł |

| | | | | | | |
|-----|-------|--|--------|--------|---|--|
| 85 | D2225 | Topola szara <i>Populus canescens</i> | 127 cm | 114/29 | Stan dobry. Kolizja z inwestycją. | 127 cm X 30 zł = 3810 zł |
| 86 | D2226 | Sosna zwyczajna <i>Pinus sylvestris</i> | 99 cm | 114/29 | Drzewo zamierające | BEZ OPŁATY art.86 ust.1 pkt 10 u.o.o.p |
| 87 | D2228 | Sosna zwyczajna <i>Pinus sylvestris</i> | 149 cm | 114/29 | Stan dobry. Kolizja z inwestycją. | 149 cm X 30 zł = 4470 zł |
| 88 | D2233 | Sosna zwyczajna <i>Pinus sylvestris</i> | 122 cm | 114/29 | Stan dobry. Kolizja z inwestycją. | 122 cm X 30 zł = 3660 zł |
| 89 | D2234 | Klon jawor <i>Acer pseudoplatanus</i> | 32 cm | 114/29 | Stan dobry. Kolizja z inwestycją. | BEZ OPŁATY art.86 ust.1 pkt 7 u.o.o.p |
| 90 | D2235 | Sosna zwyczajna <i>Pinus sylvestris</i> | 114 cm | 114/29 | Zły stan zdrowotny. Posusz. Wyłamane gałęzie | BEZ OPŁATY art.86 ust.1 pkt 10 u.o.o.p |
| 91 | D2238 | Sosna zwyczajna <i>Pinus sylvestris</i> | 83 cm | 114/29 | Drzewo zamierające | BEZ OPŁATY art.86 ust.1 pkt 10 u.o.o.p |
| 92 | D2239 | Sosna zwyczajna <i>Pinus sylvestris</i> | 137 cm | 114/29 | Stan dobry. Kolizja z inwestycją. | 137 cm X 30 zł = 4110 zł |
| 93 | D2240 | Sosna zwyczajna <i>Pinus sylvestris</i> | 102 cm | 114/29 | Stan dobry. Kolizja z inwestycją. | 102 cm X 30 zł = 3060 zł |
| 94 | D2241 | Sosna zwyczajna <i>Pinus sylvestris</i> | 210 cm | 114/29 | Stan dobry. Kolizja z inwestycją. | 210 cm X 30 zł = 6300 zł |
| 95 | D2242 | Dąb bezszypułkowy <i>Quercuspetraea</i> | 36 cm | 114/29 | Stan dobry. Kolizja z inwestycją. | BEZ OPŁATY art.86 ust.1 pkt 7 u.o.o.p |
| 96 | D2243 | Sosna zwyczajna <i>Pinus sylvestris</i> | 143 cm | 114/29 | Stan dobry. Kolizja z inwestycją. | 143 cm X 30 zł = 4290 zł |
| 97 | D2247 | Sosna zwyczajna <i>Pinus sylvestris</i> | 114 cm | 114/29 | Drzewo martwe | BEZ OPŁATY art.86 ust.1 pkt 10 u.o.o.p |
| 98 | D2255 | Topola szara <i>Populus canescens</i> | 124 cm | 114/29 | Drzewo zamierające | BEZ OPŁATY art.86 ust.1 pkt 10 u.o.o.p |
| 99 | D2256 | Topola szara <i>Populus canescens</i> | 130 cm | 114/29 | Drzewo zamierające | BEZ OPŁATY art.86 ust.1 pkt 10 u.o.o.p |
| 100 | D2258 | Dąb bezszypułkowy <i>Quercuspetraea</i> | 41 cm | 114/29 | Drzewo zamierające | BEZ OPŁATY art.86 ust.1 pkt 10 u.o.o.p |
| 101 | D2259 | Sosna zwyczajna <i>Pinus sylvestris</i> | 109 cm | 114/29 | Stan dobry. Kolizja z inwestycją. | 109 cm X 30 zł = 3270 zł |
| 102 | D2272 | Sosna zwyczajna <i>Pinus sylvestris</i> | 123 cm | 114/29 | Pochylone. Zagrożenie bezpieczeństwa. | BEZ OPŁATY art.86 ust.1 pkt 4 u.o.o.p |
| 103 | D2273 | Sosna zwyczajna <i>Pinus sylvestris</i> | 62 cm | 114/29 | Pochylone. Zagrożenie bezpieczeństwa. | BEZ OPŁATY art.86 ust.1 pkt 7 u.o.o.p |
| 104 | D2274 | Sosna zwyczajna <i>Pinus sylvestris</i> | 117 cm | 114/29 | Drzewo zamierające | BEZ OPŁATY art.86 ust.1 pkt 10 u.o.o.p |
| 105 | D2275 | Sosna zwyczajna <i>Pinus sylvestris</i> | 110 cm | 114/29 | Drzewo zamierające | BEZ OPŁATY art.86 ust.1 pkt 10 u.o.o.p |

| | | | | | | |
|-----|-------|--|--------|--------|-----------------------------------|--|
| 106 | D2276 | Sosna zwyczajna <i>Pinus sylvestris</i> | 126 cm | 114/29 | Stan dobry. Kolizja z inwestycją. | 126 cm X 30 zł = 3780 zł |
| 107 | D2277 | Sosna zwyczajna <i>Pinus sylvestris</i> | 77 cm | 114/29 | Drzewo zamierające | BEZ OPŁATY art.86 ust.1 pkt 10 u.o.o.p |
| 108 | D2278 | Sosna zwyczajna <i>Pinus sylvestris</i> | 111 cm | 114/29 | Stan średni. Kolizja z inwestycją | 111 cm X 30 zł = 3330 zł |
| 109 | D2279 | Sosna zwyczajna <i>Pinus sylvestris</i> | 107 cm | 114/29 | Drzewo zamierające | BEZ OPŁATY art.86 ust.1 pkt 10 u.o.o.p |
| 110 | D2280 | Sosna zwyczajna <i>Pinus sylvestris</i> | 137 cm | 114/29 | Kolizja z inwestycją | 137 cm X 30 zł = 4110 zł |
| 111 | D2281 | Sosna zwyczajna <i>Pinus sylvestris</i> | 92 cm | 114/29 | Drzewo zamierające | BEZ OPŁATY art.86 ust.1 pkt 10 u.o.o.p |
| 112 | D2282 | Sosna zwyczajna <i>Pinus sylvestris</i> | 113 cm | 114/29 | Drzewo zamierające | BEZ OPŁATY art.86 ust.1 pkt 10 u.o.o.p |
| 113 | D2286 | Klon zwyczajny <i>Acer platanoides</i> | 39 cm | 114/29 | Stan dobry. Kolizja z inwestycją. | BEZ OPŁATY art.86 ust.1 pkt 7 u.o.o.p |
| 114 | D2287 | Klon zwyczajny <i>Acer platanoides</i> | 58 cm | 114/29 | Stan dobry. Kolizja z inwestycją. | BEZ OPŁATY art.86 ust.1 pkt 7 u.o.o.p |
| 115 | D2291 | Sosna zwyczajna <i>Pinus sylvestris</i> | 59 cm | 114/29 | Drzewo zamierające | BEZ OPŁATY art.86 ust.1 pkt 10 u.o.o.p |
| 116 | D2292 | Sosna zwyczajna <i>Pinus sylvestris</i> | 167 cm | 114/29 | Stan dobry. Kolizja z inwestycją. | 167 cm X 30 zł = 5010 zł |
| 117 | D2293 | Sosna zwyczajna <i>Pinus sylvestris</i> | 140 cm | 114/29 | Drzewo martwe | BEZ OPŁATY art.86 ust.1 pkt 10 u.o.o.p |
| 118 | D2295 | Dąb szypułkowy <i>Quercus robur</i> | 58 cm | 114/29 | Drzewo martwe | BEZ OPŁATY art.86 ust.1 pkt 10 u.o.o.p |
| 119 | D2297 | Sosna zwyczajna <i>Pinus sylvestris</i> | 169 cm | 114/29 | Stan dobry. Kolizja z inwestycją. | 169 cm X 30 zł = 5070 zł |
| 120 | D2298 | Sosna zwyczajna <i>Pinus sylvestris</i> | 106 cm | 114/29 | Drzewo zamierające | BEZ OPŁATY art.86 ust.1 pkt 10 u.o.o.p |
| 121 | D2300 | Dąb szypułkowy <i>Quercus robur</i> | 96 cm | 114/29 | Drzewo zamierające | BEZ OPŁATY art.86 ust.1 pkt 10 u.o.o.p |
| 122 | D2301 | Dąb szypułkowy <i>Quercus robur</i> | 96 cm | 114/29 | Drzewo zamierające | BEZ OPŁATY art.86 ust.1 pkt 10 u.o.o.p |
| 123 | D2302 | Dąb szypułkowy <i>Quercus robur</i> | 86 cm | 114/29 | Drzewo zamierające | BEZ OPŁATY art.86 ust.1 pkt 10 u.o.o.p |
| 124 | D2304 | Klon zwyczajny <i>Acer platanoides</i> | 46 cm | 114/29 | Stan dobry. Kolizja z inwestycją. | BEZ OPŁATY art.86 ust.1 pkt 7 u.o.o.p |
| 125 | D2305 | Klon zwyczajny <i>Acer platanoides</i> | 82 cm | 114/29 | Stan dobry. Kolizja z inwestycją. | 82 cm X 25 zł = 2050 zł |
| 126 | D2308 | Sosna zwyczajna <i>Pinus sylvestris</i> | 95 cm | 114/29 | Stan średni. Kolizja z inwestycją | 95 cm X 25 zł = 2375 zł |

| | | | | | | |
|-----|-------|--|---------------|--------|--|--|
| 127 | D2309 | Sosna zwyczajna <i>Pinus sylvestris</i> | 98 cm | 114/29 | Drzewo zamierające | BEZ OPŁATY art.86 ust.1 pkt 10 u.o.o.p |
| 128 | D2310 | Sosna zwyczajna <i>Pinus sylvestris</i> | 105 cm | 114/29 | Drzewo zamierające | BEZ OPŁATY art.86 ust.1 pkt 10 u.o.o.p |
| 129 | D2311 | Sosna zwyczajna <i>Pinus sylvestris</i> | 112 cm | 114/29 | Martwy ostaniec | BEZ OPŁATY art.86 ust.1 pkt 10 u.o.o.p |
| 130 | D2317 | Topola szara <i>Populus canescens</i> | 198+103 cm | 114/29 | Stan zdrowotny zły. Ubytki Pochylony pień | BEZ OPŁATY art.86 ust.1 pkt 10 u.o.o.p |
| 131 | D2318 | Klon zwyczajny <i>Acer platanoides</i> | 57 cm | 114/29 | Stan dobry. Kolizja z inwestycją. | BEZ OPŁATY art.86 ust.1 pkt 7 u.o.o.p |
| 132 | D2319 | Topola szara <i>Populus canescens</i> | 88 cm | 114/29 | Pochylone. Zagrożenie bezpieczeństwa. | BEZ OPŁATY art.86 ust.1 pkt 4 u.o.o.p |
| 133 | D2321 | Sosna zwyczajna <i>Pinus sylvestris</i> | 47 cm | 114/29 | Drzewo martwe | BEZ OPŁATY art.86 ust.1 pkt 10 u.o.o.p |
| 134 | D2325 | Topola szara <i>Populus canescens</i> | 106 cm | 114/29 | Drzewo martwe | BEZ OPŁATY art.86 ust.1 pkt 10 u.o.o.p |
| 135 | D2329 | Sosna zwyczajna <i>Pinus sylvestris</i> | 52 cm | 114/29 | Drzewo martwe | BEZ OPŁATY art.86 ust.1 pkt 10 u.o.o.p |
| 136 | D2330 | Sosna zwyczajna <i>Pinus sylvestris</i> | 44 cm | 114/29 | Drzewo martwe | BEZ OPŁATY art.86 ust.1 pkt 10 u.o.o.p |
| 137 | D2331 | Sosna zwyczajna <i>Pinus sylvestris</i> | 57 cm | 114/29 | Drzewo martwe | BEZ OPŁATY art.86 ust.1 pkt 10 u.o.o.p |
| 138 | D2332 | Sosna zwyczajna <i>Pinus sylvestris</i> | 60 cm | 114/29 | Drzewo martwe | BEZ OPŁATY art.86 ust.1 pkt 10 u.o.o.p |
| 139 | D2333 | Sosna zwyczajna <i>Pinus sylvestris</i> | 59 cm | 114/29 | Drzewo martwe | BEZ OPŁATY art.86 ust.1 pkt 10 u.o.o.p |
| 140 | D2334 | Topola szara <i>Populus canescens</i> | 202 cm | 114/29 | Stan dobry. Kolizja z inwestycją. | 202 cm X 15 zł = 3030 zł |
| 141 | D2352 | Lipa drobnolistna <i>Tilia cordata</i> | 37 cm | 114/29 | Stan dobry. Kolizja z inwestycją. | BEZ OPŁATY art.86 ust.1 pkt 7 u.o.o.p |
| 142 | D2356 | Topola szara <i>Populus canescens</i> | 74 cm | 114/29 | Zły stan zdrowotny | BEZ OPŁATY art.86 ust.1 pkt 10 u.o.o.p |
| 143 | D2367 | Topola szara <i>Populus canescens</i> | 78 cm | 114/29 | Drzewo martwe | BEZ OPŁATY art.86 ust.1 pkt 10 u.o.o.p |
| 144 | D2368 | Topola szara <i>Populus canescens</i> | 97 cm | 114/29 | Stan dobry. Kolizja z inwestycją. | BEZ OPŁATY art.86 ust.1 pkt 7 u.o.o.p |
| 145 | D2369 | Topola szara <i>Populus canescens</i> | 136 cm | 114/29 | Stan dobry. Kolizja z inwestycją. | 136 cm X 15 zł = 2040 zł |
| 146 | D2370 | Topola szara <i>Populus canescens</i> | 134 cm | 114/29 | Zły stan zdrowotny | BEZ OPŁATY art.86 ust.1 pkt 10 u.o.o.p |
| 147 | D2371 | Topola szara <i>Populus canescens</i> | 122 cm | 114/29 | Stan dobry. Kolizja z inwestycją. | 122 cm X 15 zł = 1830 zł |

| | | | | | | |
|-----|-------|--|--------|--------|-----------------------------------|--|
| 148 | D2372 | Topola szara <i>Populus canescens</i> | 154 cm | 114/29 | Drzewo martwe | BEZ OPŁATY art.86 ust.1 pkt 10 u.o.o.p |
| 149 | D2373 | Wiąz pospolity <i>Ulmus minor</i> | 39 cm | 114/29 | Stan dobry. Kolizja z inwestycją. | BEZ OPŁATY art.86 ust.1 pkt 7 u.o.o.p |
| 150 | D2374 | Topola szara <i>Populus canescens</i> | 149 cm | 114/29 | Stan dobry. Kolizja z inwestycją. | 149 cm X 15 zł = 2235 zł |
| 151 | D2375 | Topola szara <i>Populus canescens</i> | 148 cm | 114/29 | Stan dobry. Kolizja z inwestycją. | 148 cm X 15 zł = 2220 zł |
| 152 | D2376 | Topola szara <i>Populus canescens</i> | 134 cm | 114/29 | Stan dobry. Kolizja z inwestycją. | 134 cm X 15 zł = 2010 zł |
| 153 | D2378 | Topola szara <i>Populus canescens</i> | 92 cm | 114/29 | Stan dobry. Kolizja z inwestycją. | BEZ OPŁATY art.86 ust.1 pkt 7 u.o.o.p |
| 154 | D2379 | Topola szara <i>Populus canescens</i> | 145 cm | 114/29 | Stan dobry. Kolizja z inwestycją. | 145 cm X 15 zł = 2175 zł |
| 155 | D2380 | Topola szara <i>Populus canescens</i> | 162 cm | 114/29 | Stan dobry. Kolizja z inwestycją. | 162 cm X 15 zł = 2430 zł |
| 156 | D2381 | Klon zwyczajny <i>Acer platanoides</i> | 40 cm | 114/29 | Zły stan zdrowotny | BEZ OPŁATY art.86 ust.1 pkt 10 u.o.o.p |
| 157 | D2385 | Topola szara <i>Populus canescens</i> | 188 cm | 114/29 | Zły stan zdrowotny. | BEZ OPŁATY art.86 ust.1 pkt 10 u.o.o.p |
| 158 | D2388 | Sosna zwyczajna <i>Pinus sylvestris</i> | 78 cm | 114/29 | Stan dobry. Kolizja z inwestycją. | BEZ OPŁATY art.86 ust.1 pkt 7 u.o.o.p |
| 159 | D2397 | Dąb szypułkowy <i>Quercus robur</i> | 38 cm | 114/29 | Stan dobry. Kolizja z inwestycją | BEZ OPŁATY art.86 ust.1 pkt 7 u.o.o.p |
| 160 | D2398 | Klon zwyczajny <i>Acer platanoides</i> | 45 cm | 114/29 | Stan dobry. Kolizja z inwestycją | BEZ OPŁATY art.86 ust.1 pkt 7 u.o.o.p |
| 161 | D2400 | Topola szara <i>Populus canescens</i> | 88 cm | 114/29 | Stan dobry. Kolizja z inwestycją | BEZ OPŁATY art.86 ust.1 pkt 7 u.o.o.p |
| 162 | D2402 | Topola szara <i>Populus canescens</i> | 76 cm | 114/29 | Zły stan zdrowotny | BEZ OPŁATY art.86 ust.1 pkt 10 u.o.o.p |
| 163 | D2403 | Dąb szypułkowy <i>Quercus robur</i> | 39 cm | 114/29 | Stan dobry. Kolizja z inwestycją | BEZ OPŁATY art.86 ust.1 pkt 7 u.o.o.p |
| 164 | D2406 | Sosna zwyczajna <i>Pinus sylvestris</i> | 52 cm | 114/29 | Drzewo zamierające | BEZ OPŁATY art.86 ust.1 pkt 10 u.o.o.p |
| 165 | D2407 | Sosna zwyczajna <i>Pinus sylvestris</i> | 50 cm | 114/29 | Drzewo zamierające | BEZ OPŁATY art.86 ust.1 pkt 10 u.o.o.p |
| 166 | D2408 | Klon zwyczajny <i>Acer platanoides</i> | 72 cm | 114/29 | Drzewo zamierające | BEZ OPŁATY art.86 ust.1 pkt 10 u.o.o.p |

| | | | | | | |
|-----|-------|--|--------|--------|----------------------------------|--|
| 167 | D2409 | Klon zwyczajny <i>Acer platanoides</i> | 29 cm | 114/29 | Drzewo zamierające | BEZ OPŁATY art.86 ust.1 pkt 10 u.o.o.p |
| 168 | D2410 | Jesion wyniosły <i>Fraxinus excelsior</i> | 33 cm | 114/29 | Stan dobry. Kolizja z inwestycją | BEZ OPŁATY art.86 ust.1 pkt 7 u.o.o.p |
| 169 | D2417 | Topola szara <i>Populus canescens</i> | 87 cm | 114/24 | Drzewo zamierające | BEZ OPŁATY art.86 ust.1 pkt 10 u.o.o.p |
| 170 | D2418 | Dąb szypułkowy <i>Quercus robur</i> | 46 cm | 114/24 | Stan dobry. Kolizja z inwestycją | BEZ OPŁATY art.86 ust.1 pkt 7 u.o.o.p |
| 171 | D2419 | Topola szara <i>Populus canescens</i> | 117 cm | 114/24 | Stan dobry. Kolizja z inwestycją | BEZ OPŁATY art.86 ust.1 pkt 7 u.o.o.p |
| 172 | D2425 | Topola szara <i>Populus canescens</i> | 117 cm | 114/24 | Drzewo w złym stanie. | BEZ OPŁATY art.86 ust.1 pkt 10 u.o.o.p |
| 173 | D2434 | Topola szara <i>Populus canescens</i> | 70 cm | 114/24 | Stan dobry. Kolizja z inwestycją | BEZ OPŁATY art.86 ust.1 pkt 7 u.o.o.p |
| 174 | D2435 | Topola szara <i>Populus canescens</i> | 71 cm | 114/24 | Zły stan zdrowotny. | BEZ OPŁATY art.86 ust.1 pkt 10 u.o.o.p |
| 175 | D2441 | Klon zwyczajny <i>Acer platanoides</i> | 49 cm | 114/24 | Stan dobry. Kolizja z inwestycją | BEZ OPŁATY art.86 ust.1 pkt 7 u.o.o.p |
| 176 | D2442 | Brzoza brodawkowata <i>Betula pendula</i> | 83 cm | 114/24 | Stan dobry. Kolizja z inwestycją | 83 cm X 25 zł = 2075 zł |
| 177 | D2443 | Brzoza brodawkowata <i>Betula pendula</i> | 75 cm | 114/24 | Stan dobry. Kolizja z inwestycją | BEZ OPŁATY art.86 ust.1 pkt 7 u.o.o.p |
| 178 | D2449 | Topola osika <i>Populus tremula</i> | 132 cm | 114/24 | Drzewo zamierające | BEZ OPŁATY art.86 ust.1 pkt 10 u.o.o.p |
| 179 | D2461 | Sosna zwyczajna <i>Pinus sylvestris</i> | 62 cm | 114/24 | Stan dobry. Kolizja z inwestycją | BEZ OPŁATY art.86 ust.1 pkt 7 u.o.o.p |
| 180 | D2471 | Sosna zwyczajna <i>Pinus sylvestris</i> | 41 cm | 114/24 | Stan dobry. Kolizja z inwestycją | BEZ OPŁATY art.86 ust.1 pkt 7 u.o.o.p |
| 181 | D2473 | Sosna zwyczajna <i>Pinus sylvestris</i> | 43 cm | 114/24 | Stan dobry. Kolizja z inwestycją | BEZ OPŁATY art.86 ust.1 pkt 7 u.o.o.p |
| 182 | D2475 | Sosna zwyczajna <i>Pinus sylvestris</i> | 53 cm | 114/24 | Stan dobry. Kolizja z inwestycją | BEZ OPŁATY art.86 ust.1 pkt 7 u.o.o.p |
| 183 | D2476 | Sosna zwyczajna <i>Pinus sylvestris</i> | 55 cm | 114/24 | Stan dobry. Kolizja z inwestycją | BEZ OPŁATY art.86 ust.1 pkt 7 u.o.o.p |
| 184 | D2477 | Sosna zwyczajna <i>Pinus sylvestris</i> | 53 cm | 114/24 | Stan dobry. Kolizja z inwestycją | BEZ OPŁATY art.86 ust.1 pkt 7 u.o.o.p |
| 185 | D2480 | Sosna zwyczajna <i>Pinus sylvestris</i> | 57 cm | 114/24 | Stan dobry. Kolizja z inwestycją | BEZ OPŁATY art.86 ust.1 pkt 7 u.o.o.p |
| 186 | D2487 | Sosna zwyczajna <i>Pinus sylvestris</i> | 69 cm | 180/21 | Stan dobry. Kolizja z inwestycją | BEZ OPŁATY art.86 ust.1 pkt 7 u.o.o.p |

| | | | | | | |
|-----|-------|--|--------|--------|----------------------------------|--|
| 187 | D2489 | Sosna zwyczajna <i>Pinus sylvestris</i> | 85 cm | 180/21 | Stan dobry. Kolizja z inwestycją | 85 cm X 25 zł = 2125 zł |
| 188 | D2503 | Sosna zwyczajna <i>Pinus sylvestris</i> | 73 cm | 180/21 | Stan dobry. Kolizja z inwestycją | BEZ OPŁATY art.86 ust.1 pkt 7 u.o.o.p |
| 189 | D2506 | Sosna zwyczajna <i>Pinus sylvestris</i> | 65 cm | 180/21 | Stan dobry. Kolizja z inwestycją | BEZ OPŁATY art.86 ust.1 pkt 7 u.o.o.p |
| 190 | D2508 | Sosna zwyczajna <i>Pinus sylvestris</i> | 40 cm | 180/21 | Stan dobry. Kolizja z inwestycją | BEZ OPŁATY art.86 ust.1 pkt 7 u.o.o.p |
| 191 | D2509 | Sosna zwyczajna <i>Pinus sylvestris</i> | 60 cm | 180/21 | Stan dobry. Kolizja z inwestycją | BEZ OPŁATY art.86 ust.1 pkt 7 u.o.o.p |
| 192 | D2510 | Sosna zwyczajna <i>Pinus sylvestris</i> | 61 cm | 180/21 | Stan dobry. Kolizja z inwestycją | BEZ OPŁATY art.86 ust.1 pkt 7 u.o.o.p |
| 193 | D2511 | Sosna zwyczajna <i>Pinus sylvestris</i> | 46 cm | 180/21 | Stan dobry. Kolizja z inwestycją | BEZ OPŁATY art.86 ust.1 pkt 7 u.o.o.p |
| 194 | D2514 | Sosna zwyczajna <i>Pinus sylvestris</i> | 63 cm | 180/21 | Stan dobry. Kolizja z inwestycją | BEZ OPŁATY art.86 ust.1 pkt 7 u.o.o.p |
| 195 | D2516 | Sosna zwyczajna <i>Pinus sylvestris</i> | 43 cm | 180/21 | Stan dobry. Kolizja z inwestycją | BEZ OPŁATY art.86 ust.1 pkt 7 u.o.o.p |
| 196 | D2517 | Sosna zwyczajna <i>Pinus sylvestris</i> | 51 cm | 180/21 | Stan dobry. Kolizja z inwestycją | BEZ OPŁATY art.86 ust.1 pkt 7 u.o.o.p |
| 197 | D2518 | Sosna zwyczajna <i>Pinus sylvestris</i> | 72 cm | 180/21 | Stan dobry. Kolizja z inwestycją | BEZ OPŁATY art.86 ust.1 pkt 7 u.o.o.p |
| 198 | D2519 | Sosna zwyczajna <i>Pinus sylvestris</i> | 49 cm | 180/21 | Stan dobry. Kolizja z inwestycją | BEZ OPŁATY art.86 ust.1 pkt 7 u.o.o.p |
| 199 | D2525 | Sosna zwyczajna <i>Pinus sylvestris</i> | 42 cm | 180/21 | Stan dobry. Kolizja z inwestycją | BEZ OPŁATY art.86 ust.1 pkt 7 u.o.o.p |
| 200 | D2526 | Sosna zwyczajna <i>Pinus sylvestris</i> | 47 cm | 180/21 | Stan dobry. Kolizja z inwestycją | BEZ OPŁATY art.86 ust.1 pkt 7 u.o.o.p |
| 201 | D2530 | Sosna zwyczajna <i>Pinus sylvestris</i> | 83 cm | 180/21 | Stan dobry. Kolizja z inwestycją | 83 cm X 25 zł = 2075 zł |
| 202 | D2543 | Sosna zwyczajna <i>Pinus sylvestris</i> | 46 cm | 180/21 | Stan dobry. Kolizja z inwestycją | BEZ OPŁATY art.86 ust.1 pkt 7 u.o.o.p |
| 203 | D2544 | Sosna zwyczajna <i>Pinus sylvestris</i> | 56 cm | 180/21 | Stan dobry. Kolizja z inwestycją | BEZ OPŁATY art.86 ust.1 pkt 7 u.o.o.p |
| 204 | D2556 | Sosna zwyczajna <i>Pinus sylvestris</i> | 46 cm | 180/21 | Drzewo martwe | BEZ OPŁATY art.86 ust.1 pkt 10 u.o.o.p |
| 205 | D2561 | Sosna zwyczajna <i>Pinus sylvestris</i> | 40 cm | 180/21 | Stan dobry. Kolizja z inwestycją | BEZ OPŁATY art.86 ust.1 pkt 7 u.o.o.p |
| 206 | D2577 | Topola osika <i>Populus tremula</i> | 113 cm | 180/21 | Drzewo zamierające | BEZ OPŁATY art.86 ust.1 pkt 10 u.o.o.p |
| 207 | D2578 | Topola osika <i>Populus tremula</i> | 88 cm | 180/21 | Drzewo zamierające | BEZ OPŁATY art.86 ust.1 pkt 10 u.o.o.p |
| 208 | D2579 | Topola osika <i>Populus tremula</i> | 66 cm | 180/21 | Drzewo zamierające | BEZ OPŁATY art.86 ust.1 pkt 10 u.o.o.p |

| | | | | | | |
|-----|-------|--|--------|--------|---|--|
| 209 | D2580 | Topola osika <i>Populus tremula</i> | 46 cm | 180/21 | Drzewo zamierające | BEZ OPŁATY art.86 ust.1 pkt 10 u.o.o.p |
| 210 | D2581 | Brzoza brodawkowata <i>Betula pendula</i> | 120 cm | 180/21 | Stan dobry. Kolizja z inwestycją | 120 cm X 30 zł = 3600 zł |
| 211 | D2582 | Brzoza brodawkowata <i>Betula pendula</i> | 28 cm | 180/21 | Drzewo zamierające | BEZ OPŁATY art.86 ust.1 pkt 10 u.o.o.p |
| 212 | D2593 | Brzoza brodawkowata <i>Betula pendula</i> | 64 cm | 180/21 | Stan dobry. Kolizja z inwestycją | BEZ OPŁATY art.86 ust.1 pkt 7 u.o.o.p |
| 213 | D2594 | Brzoza brodawkowata <i>Betula pendula</i> | 83 cm | 180/21 | Stan dobry. Kolizja z inwestycją | 83 cm X 25 zł = 2075 zł |
| 214 | D2595 | Brzoza brodawkowata <i>Betula pendula</i> | 87 cm | 180/21 | Stan dobry. Kolizja z inwestycją | 87 cm X 25 zł = 2175 zł |
| 215 | D2596 | Brzoza brodawkowata <i>Betula pendula</i> | 102 cm | 180/21 | Stan dobry. Kolizja z inwestycją | 102 cm X 30 zł = 3060 zł |
| 216 | D2597 | Brzoza brodawkowata <i>Betula pendula</i> | 43 cm | 180/21 | Stan dobry. Kolizja z inwestycją | BEZ OPŁATY art.86 ust.1 pkt 7 u.o.o.p |
| 217 | D2598 | Brzoza brodawkowata <i>Betula pendula</i> | 50 cm | 180/21 | Stan dobry. Kolizja z inwestycją | BEZ OPŁATY art.86 ust.1 pkt 7 u.o.o.p |
| 218 | D2599 | Brzoza brodawkowata <i>Betula pendula</i> | 46 cm | 180/21 | Stan dobry. Kolizja z inwestycją | BEZ OPŁATY art.86 ust.1 pkt 7 u.o.o.p |
| 219 | D2600 | Brzoza brodawkowata <i>Betula pendula</i> | 84 cm | 180/21 | Stan dobry. Kolizja z inwestycją | 84 cm X 25 zł = 2100 zł |
| 220 | D2601 | Sosna zwyczajna <i>Pinus sylvestris</i> | 37 cm | 180/21 | Zły stan zdrowotny | BEZ OPŁATY art.86 ust.1 pkt 10 u.o.o.p |
| 221 | E49 | Dąb szypułkowy <i>Quercus robur</i> | 71 cm | 114/10 | Drzewo martwe | BEZ OPŁATY art.86 ust.1 pkt 10 u.o.o.p |
| 222 | E52 | Sosna zwyczajna <i>Pinus sylvestris</i> | 66 cm | 114/29 | Drzewo martwe | BEZ OPŁATY art.86 ust.1 pkt 10 u.o.o.p |
| 223 | E54 | Sosna zwyczajna <i>Pinus sylvestris</i> | 129 cm | 114/29 | Drzewo martwe | BEZ OPŁATY art.86 ust.1 pkt 10 u.o.o.p |
| 224 | E55 | Klon zwyczajny <i>Acer platanoides</i> | 68 cm | 114/29 | Stan dobry. Kolizja z inwestycją | BEZ OPŁATY art.86 ust.1 pkt 7 u.o.o.p |
| 225 | E56 | Klon zwyczajny <i>Acer platanoides</i> | 47 cm | 114/29 | Stan dobry. Kolizja z inwestycją | BEZ OPŁATY art.86 ust.1 pkt 7 u.o.o.p |
| 226 | E57 | Klon zwyczajny <i>Acer platanoides</i> | 72 cm | 114/29 | Stan dobry. Kolizja z inwestycją | BEZ OPŁATY art.86 ust.1 pkt 7 u.o.o.p |
| 227 | E58 | Sosna zwyczajna <i>Pinus sylvestris</i> | 190 cm | 114/29 | Drzewo mocno pochylone. Zagrożenie bezpieczeństwa. | BEZ OPŁATY art.86 ust.1 pkt 10 u.o.o.p |
| 228 | E59 | Sosna zwyczajna <i>Pinus sylvestris</i> | 69 cm | 114/29 | Stan dobry. Kolizja z inwestycją | BEZ OPŁATY art.86 ust.1 pkt 7 u.o.o.p |
| 229 | I32 | Sosna zwyczajna <i>Pinus sylvestris</i> | 42 cm | 122/4 | Drzewo martwe | BEZ OPŁATY art.86 ust.1 pkt 10 u.o.o.p |

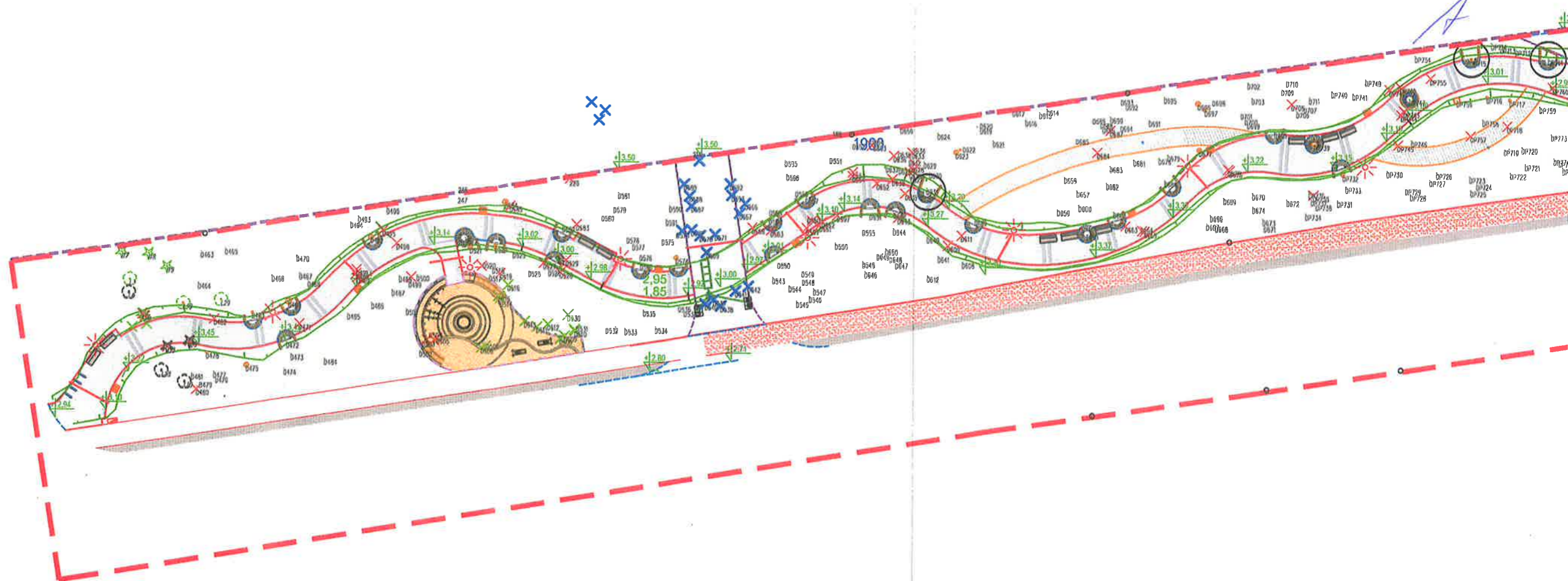
| | | | | | | |
|-----|------|--|--------------------|----------------------------|---|--|
| 230 | I31 | Sosna zwyczajna <i>Pinus sylvestris</i> | 54 cm | 122/4 | Drzewo martwe | BEZ OPŁATY art.86 ust.1 pkt 10 u.o.o.p |
| 231 | I29 | Sosna zwyczajna <i>Pinus sylvestris</i> | 35 cm | 122/4 | Mocno pochylone. Zagrożenie bezpieczeństwa. | BEZ OPŁATY art.86 ust.1 pkt 4 u.o.o.p |
| 232 | I30 | Sosna zwyczajna <i>Pinus sylvestris</i> | 48 cm | 122/4 | Mocno pochylone. Zagrożenie bezpieczeństwa. | BEZ OPŁATY art.86 ust.1 pkt 4 u.o.o.p |
| 233 | 2431 | Topola osika <i>Populus tremula</i> | 70 cm | 122/4 | Drzewo zamierające | BEZ OPŁATY art.86 ust.1 pkt 10 u.o.o.p |
| 1 | E60 | Śnieguliczka biała <i>Symphoricarpos</i> | 181 m ² | 114/29 114/27 | Stan dobry. Kolizja z inwestycją | 181 m ² x 50 zł = 9050 zł |
| 2 | E61 | Śnieguliczka biała <i>Symphoricarpos</i> | 186 m ² | 114/25 114/25 114/29 | Stan dobry. Kolizja z inwestycją | 186 m ² x 50 zł = 9300 zł |
| 3 | E62 | Karagana syberyjska <i>Caragana arborescens</i> | 67 m ² | 114/30 114/24 114/29 | Stan dobry. Kolizja z inwestycją | 67 m ² x 40 zł = 2680 zł |
| | | | | | Suma: | 140.890 zł |

Załącznik Nr do decyzji
Znak 1205.111.7120R 4116.2019.1
z dnia 17.01.2020



A.

Załącznik Nr 2a do decyzji
 Znak Nos. III. 7100. 497. 6. 2019. A
 z dnia 17. 01. 2020.



LEGENDA

- ZAKRES OPRACOWANIA
- PROJEKTOWANA ŚCIEŻKA PIESZA
- ISTNIEJĄCA ŚCIEŻKA ROWEROWA
- PROJEKTOWANY POMOST Z DREWNA KOMPOZYTOWEGO
- BARIERKA ZE STALI NIERDZEWNEJ
- NAWIERZCHNIA Z KOSTKI KAMIENNEJ - KOMUNIKACJA KOŁOWA
- NAWIERZCHNIA Z PŁYT CHODNIKOWYCH - CIĄGI PIESZE
- NAWIERZCHNIA GRUNTOWA ULEPSZONA - CIĄG PIESZY
- NAWIERZCHNIA Z PŁYT GRANITOWYCH - PLAC REKREACYJNY
- ŁAWKA Z OPARCIEM
- ŁAWKA Z OPARCIEM PRZY PLACU REKREACYJNYM
- POJEMNIK NA ODPADY
- STOJAKI NA ROWERY

- OZNACZENIA SPADKÓW TERENU
- OZNACZENIE PRZEKROJU
- PROJEKTOWANE PRZEJŚCIE DLA PIESZYCH
- DRZEWIA I KRZEWY DO USUNIĘCIA WG ODRĘBNEGO OPRACOWANIA
- PROJEKTOWANE SKARPY
- PROJEKTOWANE MURKI FASZYNOWE
- PROJEKTOWANE WPUSTY DESZCZOWE KLASA D400
- PROJEKTOWANE KRATY OCHRONNE NA DRZEWIA
- PROJEKTOWANE NASADZENIA ZASTĘPCZE
- OBSZAR POZA ZAKRESEM OPRACOWANIA
- GRANICA PASA OCHRONNEGO BRZEGU WÓD MORSKICH

LEGENDA - INSTALACJA ELEKTRYCZNA

- NOWOPROJEKTOWANA LATARNIA OŚWIETLIENIOWA NP.ZPSO ROSA 2109032 6 T4 OW LED 36W 5000K T4 LUB RÓWNOWAŻNA
- NOWOPROJEKTOWANA LATARNIA OŚWIETLIENIOWA NP.ZPSO ROSA 2109032 6 VS OW LED 36W 5000K VS LUB RÓWNOWAŻNA

LEGENDA - INSTALACJA WOD-KAN

- ZEWNĘTRZNA INSTALACJA WODOCIĄGOWA
- ZEWNĘTRZNA INSTALACJA KANALIZACJA SANITARNA
- KANALIZACJA DESZCZOWA

LEGENDA ZIELEŃ:

- DRZEWIA ISTNIEJĄCE LIŚCIASTE
- DRZEWIA ISTNIEJĄCE IGLASTE
- DRZEWIA ISTNIEJĄCE DOMIERZONE
- DRZEWIA DO USUNIĘCIA
- DRZEWIA DO USUNIĘCIA WG ODRĘBNEGO OPRACOWANIA
- DRZEWIA NIE WYSTĘPUJĄCE W TERENIE
- KRZEWY DO USUNIĘCIA

- STUDNIA KANALIZACYJNA Ø800MM PP
- SKRZYŃKI RETENCYJNO-ROZSĄCZAJĄCE
- PRZYŁĄCZE WODOCIĄGOWE
- STUDZIENKA WODOMIERNICZA Ø1,2M
- PRZYŁĄCZE KANALIZACJI SANITARNEJ
- STUDZIENKA KANALIZACYJNA Ø800MM PP

69UT



Wskazniki orientacji słonecznej
 - góra nuty OREG - ok. 1,55m od poziomu gruntu
 - spód nuty OREG - 0,8m od poziomu gruntu
 Zachowanie 0,5m odstępu w pionie pomiędzy sieciami

Załącznik Nr 26 do decyzji
 Znak
 z dnia

1. RYSUNEK JEST CZĘŚCIĄ DZIAŁA CHRONIONEGO PRAWEM AUTORSKIM, WPROWADZANIE ZMIAN, POWIELANIE, WYKORZYSTYWANIE W SPOSÓB NIEZGODNY Z NABYTYMI PRAWAMI MAJĄTKOWYMI WYMAGA PISEMNEJ ZGODY AUTORÓW.
2. RYSUNEK JEST INTEGRALNĄ CZĘŚCIĄ PROJEKTU I NALEŻY GO ROZPATRYWAĆ W KONTEKŚCIE CAŁEJ DOKUMENTACJI A EWENTUALNE WĄTPLIWOŚCI WYJAŚNIC Z AUTORAMI.
3. WSZELKIE WYMIARY WERYFIKOWAĆ W TERENIE. W RAZIE ROZBIĘŻNOŚCI NALEŻY KONTAKTOWAĆ SIĘ Z PROJEKTANTAMI.
4. WSZELKIE URZĄDZENIA MONTOWAĆ ZGODNIE Z POLSKIMI NORMAMI I WIEDZĄ BUDOWLANĄ.
5. WSZELKIE PRACE WYKONAĆ ZGODNIE Z WIEDZĄ BUDOWLANĄ ORAZ WYTYCZNYMI DOSTAWCY MATERIAŁÓW I SYSTEMÓW.
6. WYMIARY NA RYSUNKACH PODANO W METRACH.

POSWIADCZAM ZGODNOŚĆ MAPY DO CEŁÓW PROJEKTOWYCH Z MAPĄ OTRZYMANĄ I PRZYJĘTĄ DO ZASOBÓW GBDYŃIA, DNIA 29.08.2019r.

Tytuł: **PROJEKT BUDOWLANY ZAGOSPODAROWANIA ULICY UZDROWIKOWEJ NA ODCINKU OD AL. INTERFERIE W KIERUNKU WSCHODNIM ŁĄCZNIE Z 1 ZEŚCISCIEM NA PLACU W ŚWINOUJŚCIE, nr części 114/10, 114/24, 114/26, 117/1, 122/4, 122/6, 180/21 obręb nr 0002 Świnoujście**
 mgr inż. arch. **Patryk Pniewski** upr. nr **PO/IK/287/2009**

Załącznik Nr 26 do decyzji
 Znak WdŚ.11.71200.497.6.2019.A4
 z dnia 17.01.2020

A

| | | | |
|------------------|---|------|---------------|
| TYTUŁ | WYKAZ KOLIZJI ISTNIEJĄCEGO ZADRZEWIENIA Z PROJEKTOWANYM ZAGOSPODAROWANIEM TERENU | | |
| SKALA | 1:500 | DATA | sierpień 2019 |
| BRANŻA | ARCHITEKTURA | | |
| FAZA | PROJEKT BUDOWLANY | | |
| INWESTOR | GMINA MIASTO ŚWINOUJŚCIE ul. Wojska Polskiego 1/5 72-600 Świnoujście | | |
| BIURO PROJEKTOWE | Pniewski Architekti Sp. z o.o. ul. Święcickiego 79/3, 81-389 Gdynia www.architektkgdynia.com.pl | | |

