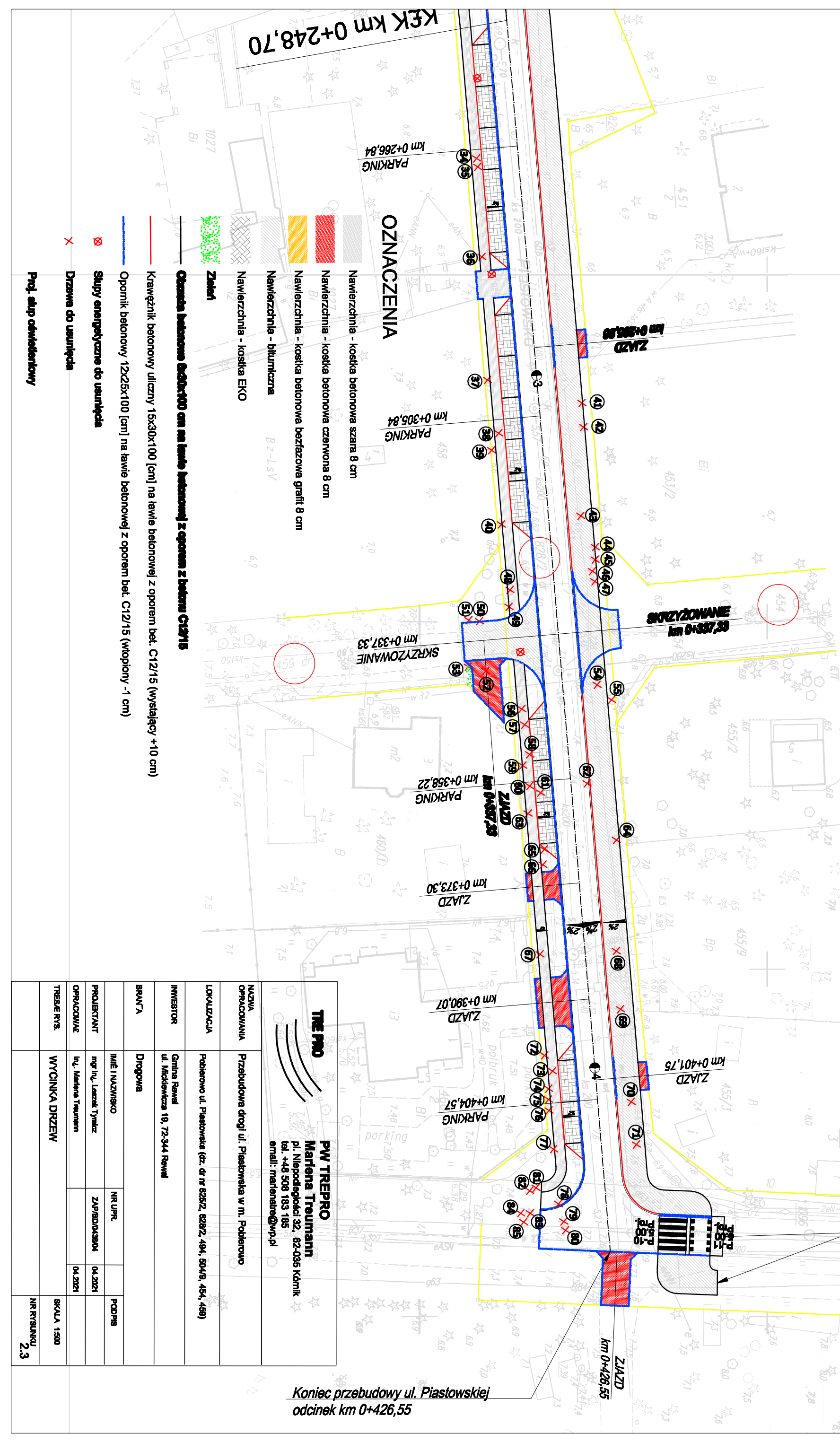












Nawiązanie do ist. nawierzchni jezdni i ścieżki rowerowej ul. Graniczna

KEK km 0+248,70



OZNACZENIA

-  Nawierzchnia - kostka betonowa szara 8 cm
-  Nawierzchnia - kostka betonowa czerwona 8 cm
-  Nawierzchnia - kostka betonowa bezfazowa grafit 8 cm
-  Nawierzchnia - bitumiczna
-  Nawierzchnia - kostka EKO
-  Zakazi
-  Opornik betonowy 15x30x100 [cm] na ławie betonowej z oporem z betonu C12/15
-  Opornik betonowy 12x25x100 [cm] na ławie betonowej z oporem bet. C12/15 (wtopiony -1 cm)
-  Skupy energetyczne do usunięcia
-  Drzewa do usunięcia

Koniec przebudowy ul. Piastowskiej odcinek km 0+426,55

THE PRO **PW TREPRO**
 Marlena Treumann
 pl. Niepodległości 32, 82-035 Kominik
 tel. +48 508 183 185
 email: marlenatre@wp.pl

NAZWA OPERACJI	Przebudowa drogi ul. Piastowska w m. Pobladowo		
LOKALIZACJA	Pobladowo ul. Piastowska (dz. nr 825/2, 828/2, 404, 504/8, 454, 459)		
INWESTOR	Gmina Rewal ul. Mickiewicza 19, 72-344 Rewal		
BRANŻA	Drogonia		
PROJEKTANT	MIŁ I NAZWISKO	NR UPR.	PODPIS
OPRACOWUJĄCY	mgr Inż. Łaszek Tymoteusz	ZLP/BD/043904	04.2021
TREŚĆ RYS.	WYCINKA DRZEWEK	SKALA 1:500	NR RYSUNKU 2.3