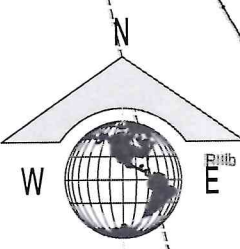

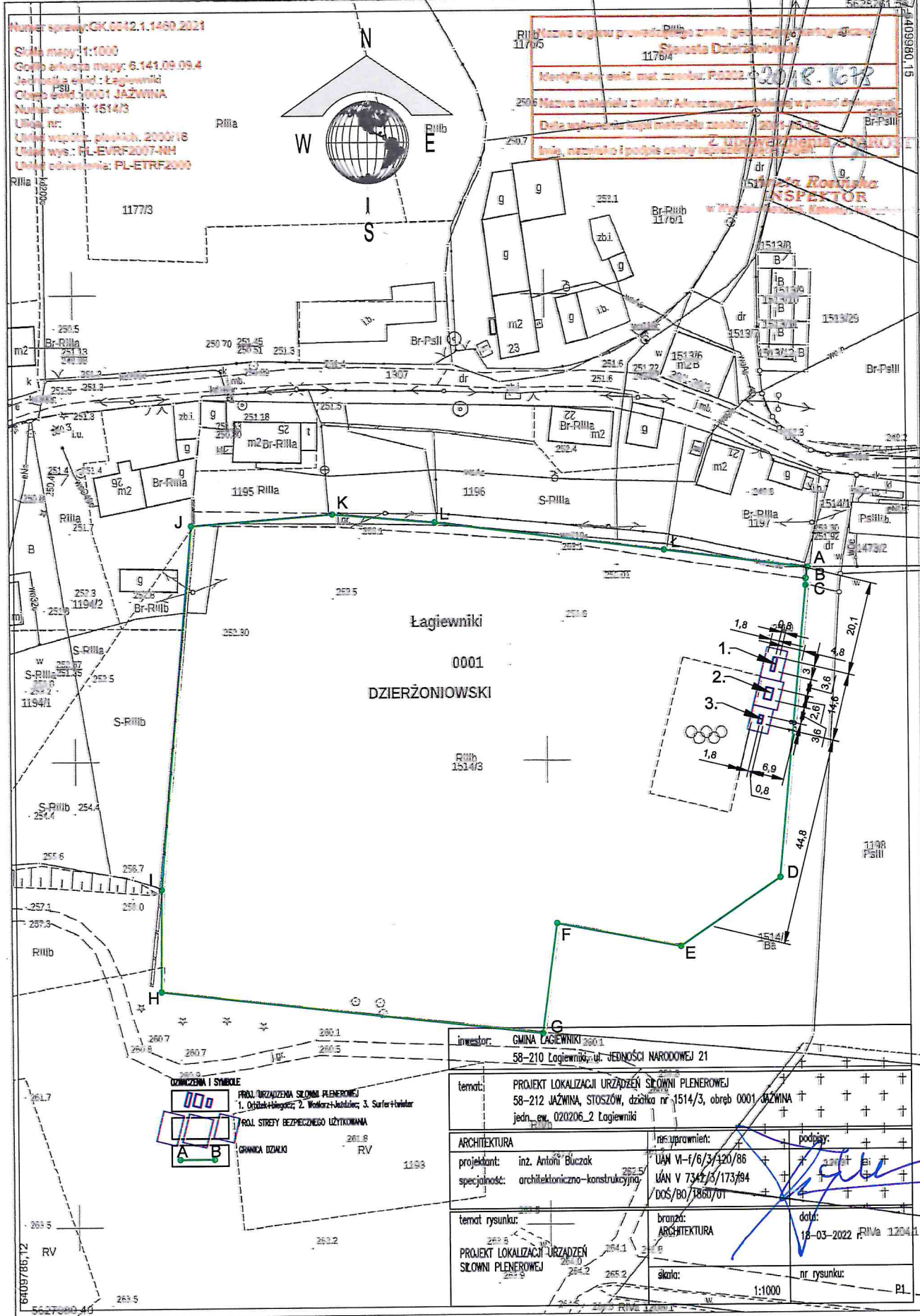


Numer sprawy: GK.0242.1.1460.2021  
 Skala mapy: 1:1000  
 Data oprac. mapy: 6.14.1.09.09.4  
 Jednostka emit.: Łagiewniki  
 Obiekt emit.: 0001 JAZWINA  
 Numer działki: 1514/3  
 Uzasn. nr:  
 Uzasn. w sprawie: planów. 2000/18  
 Uzasn. wys.: PL-EVRF2007-404  
 Uzasn. odwołania: PL-ETRF2000



Nazwa organu prowadzącego zespół geodezyjno-geinżynierski  
 Starosta Dzierżoniowski  
 1176/4  
 Nazwa wykonawcy zespołu: Adam Szlachetka  
 Data wykonania kopii materiału zespołu: 2021.10.12  
 Inż. architekt i podpis osoby odpowiedzialnej



inwestor:	GMINA ŁAGIEWNIKI 0001 58-210 Łagiewniki, ul. JEDNOŚCI NARODOWEJ 21		
temat:	PROJEKT LOKALIZACJI URZĄDZEŃ SIŁOWNI PLENEROWEJ 58-212 JAZWINA, STOSZÓW, działka nr 1514/3, obręb 0001 JAZWINA jedn. ew. 020206_2 Łagiewniki		
ARCHITEKTURA	insp. uprawnień:	podpis:	
projektant:	inż. Antoni Buczak	UAW V-1/6/3/120/86	
specjalność:	architektoniczno-konstrukcyjna	UAW V 7342/3/173/84 DOŚ/80/1860/01	
temat rysunku:	branża:	data:	
PROJEKT LOKALIZACJI URZĄDZEŃ SIŁOWNI PLENEROWEJ	ARCHITEKTURA	18-03-2022 R. 12041	
	skala:	nr rysunku:	
	1:1000	P1	