
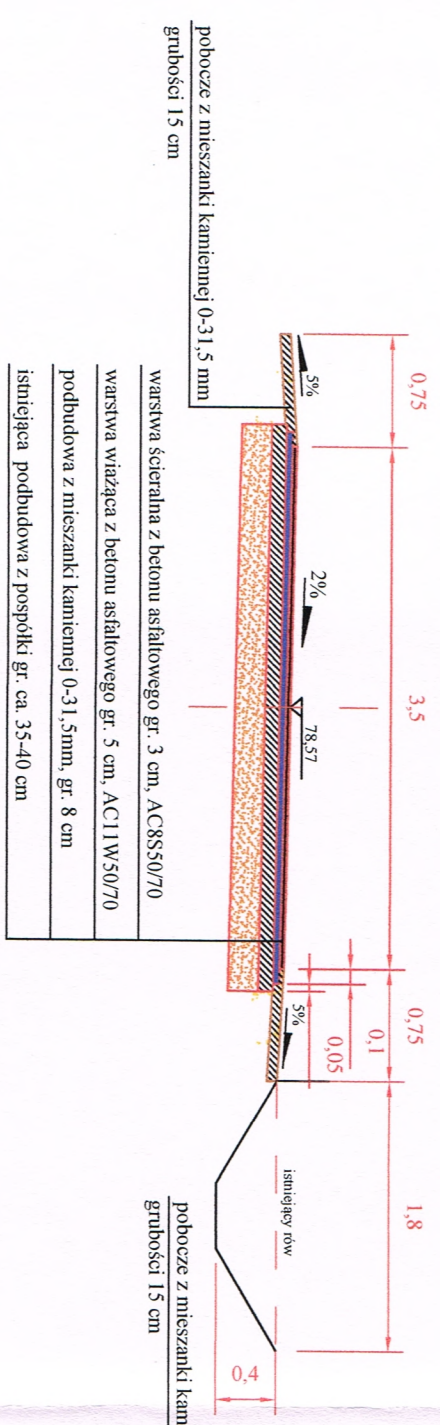


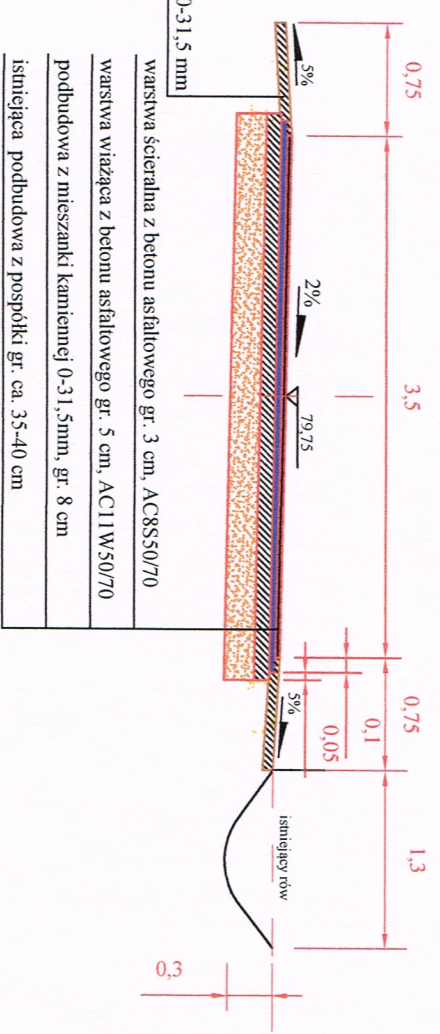
**Projektowany przekrój normalny A-A**  
 skrzyżowania w km od 0+000 do km 0+015  
 szerokość zmienna od 6,0m do 17,9m



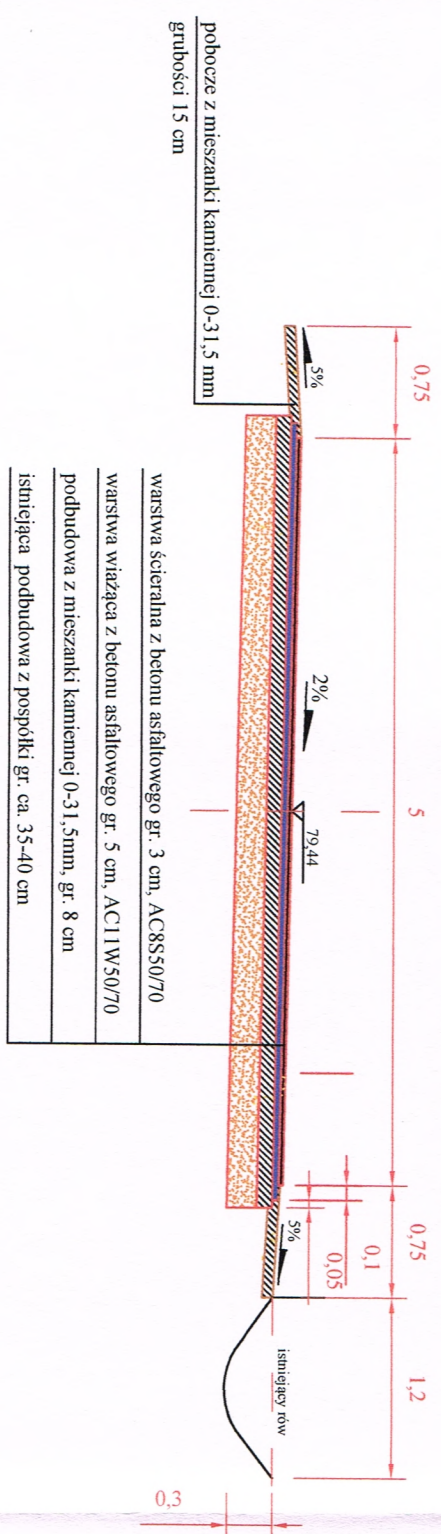
**Projektowany przekrój normalny B-B**  
 w km od 0+030 do km 0+355,23



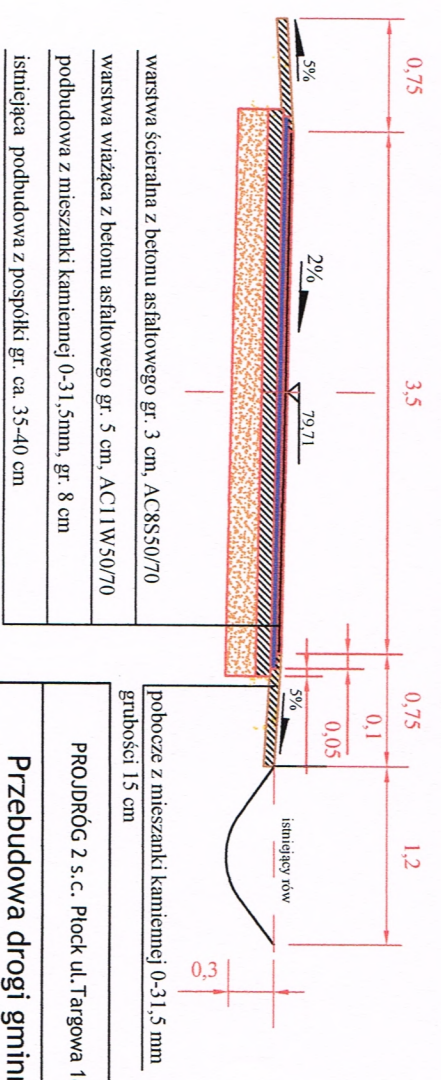
**Projektowany przekrój normalny D-D**  
 w km od 0+386,23 do km 0+635,26



**Projektowany przekrój normalny C-C (mijanka)**  
 w km od 0+355,23 do km 0+386,23



**Projektowany przekrój normalny E-E**  
 w km od 0+386,23 do km 0+635,26



PROJDRÓG 2 s.c. Plock ul. Targowa 18C  
 Przebudowa drogi gminnej w m.  
 Lipianki

**Przekroje normalne**

inż. Leszek Pietrzak upr. nr MAZ0174PPODD11	DATA 2020 r.
Skala 1:50	